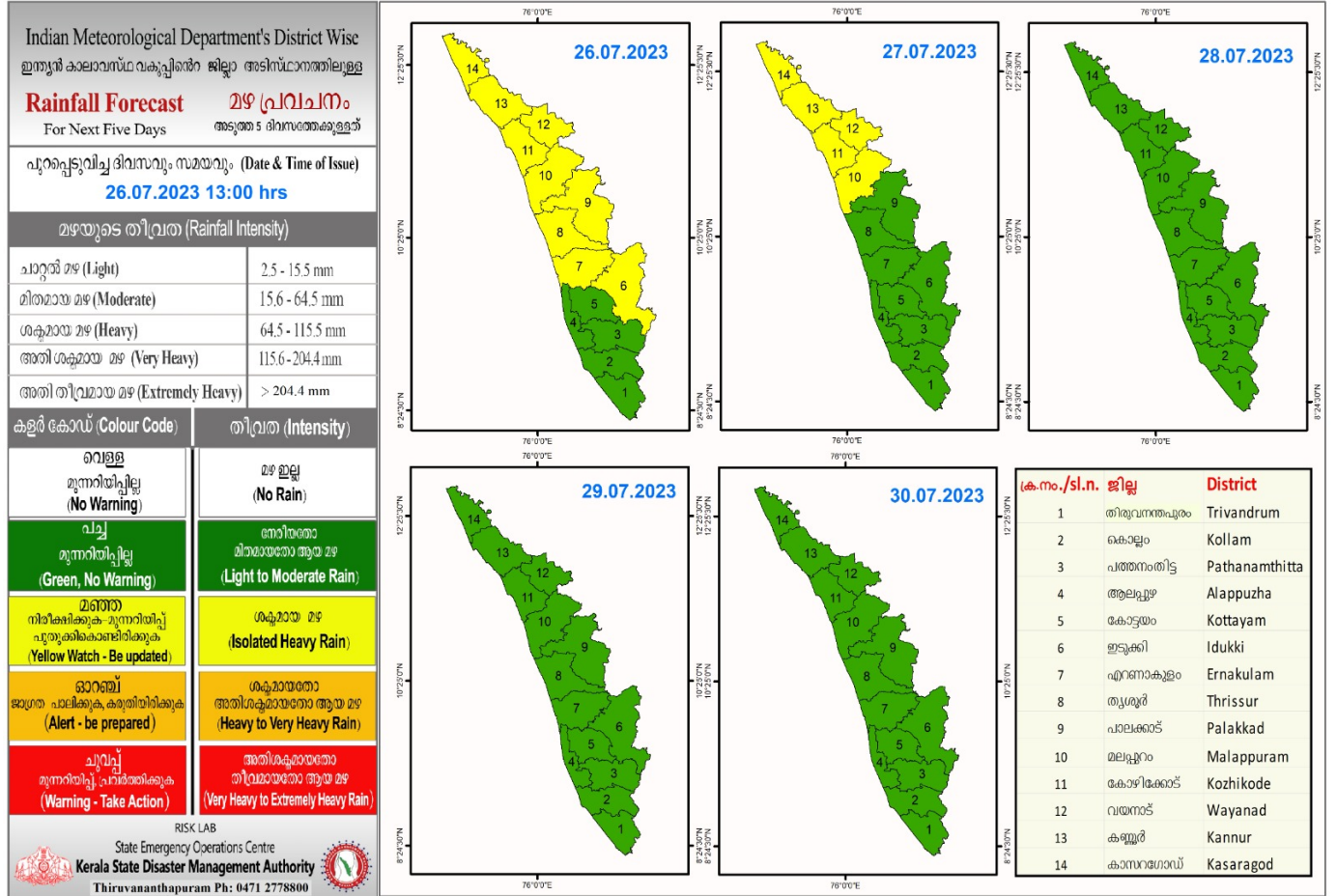


RAINFALL



KSEB RESERVOIR STATISTICS

<p>അലർട്ട് നിലനിൽക്കുന്ന കേരളത്തിലെ പ്രധാന അണക്കെട്ടുകളിലെ (KSEB) ദിവസേനയുള്ള ജലനിരപ്പ് സംബന്ധിച്ചുള്ള വിവരം</p> <p>26/07/2023- 11.00 AM</p> <p>Daily Water Level Details of Main Power Generation Dams with Alert (KSEB) - KERALA</p>						
നം. No.	അണക്കെട്ട് Reservoir	ജില്ല District	നിലവിലെ ജലനിരപ്പ് Today's Water Level (ft or metre)	നിലവിൽ സംഭരിക്കപ്പെട്ട ജലത്തിന്റെ അളവ് Today's Live Storage (MCM)	നിലവിലെ സംഭരണ ശതമാനം % Storage wrt Live Storage at FRL	പുറത്ത് വിടുന്ന വെള്ളം Spillway Release (m3/sec)
1	കല്ലാർകുട്ടി (Kallarkutti)	ഇടുക്കി (Idukki)	456.05 m	6.124	95.24%	25.41
2	ലോവാർ പെരിയാർ (Lower Periyar)	ഇടുക്കി (Idukki)	253.00 m	4.550	100.00%	25.12
3	പെരിങ്ങൽകുത്ത് (Poringalkuthu)	തൃശ്ശൂർ (Thrissur)	423.10 m	27.56	90.96%	68.72
Colour Code						
Blue നീല		1st Stage of alert നൊംഘട്ട മുന്നറിയിപ്പ്				
Orange ഓറഞ്ച്		2nd Stage of alert രണ്ടാംഘട്ട മുന്നറിയിപ്പ്				
Red ചുവപ്പ്		3rd Stage of alert മൂന്നാംഘട്ട മുന്നറിയിപ്പ്				
Yellow - മഞ്ഞ		Dams releasing water today മുൻകരുതലിന്റെ ഭാഗമായി നിലവിൽ നിയന്ത്രിത അളവിൽ വെള്ളം പുറത്തേക്കൊഴുക്കിയിടുന്ന അണക്കെട്ടുകൾ				
<p>അണക്കെട്ടിലെ പരമാവധി ജലനിരപ്പ്, പൂർണ്ണ സംഭരണ ശേഷി തുടങ്ങിയ വിശദവിവരങ്ങളടങ്ങിയ പട്ടിക https://sdma.kerala.gov.in/dam-water-level എന്ന ലിങ്കിൽ</p>						

കേരളത്തിലെ പ്രധാന അണക്കെട്ടുകളിലെ (KSEB) ദിവസേനയുള്ള ജലനിരപ്പ് സംബന്ധിച്ചുള്ള വിവരം

26/07/2023 - 11.00 AM

Daily Water Level Details of Main Power Generation Dams (KSEB) - KERALA

നം. No.	അണക്കെട്ട് Reservoir	ജില്ല District	നിലവിലെ ജലനിരപ്പ് Today's Water Level (ft or metre)	നിലവിൽ സംഭരിക്കപ്പെട്ട ജലത്തിന്റെ അളവ് Today's Live Storage (MCM)	നിലവിലെ സംഭരണ ശതമാനം % Storage wrt Live Storage at FRL	പുറത്ത് വിട്ടുന്ന വെള്ളം Spillway Release (m3/sec)
1	കക്കി (ആനത്തോട്) Kakki(Anathode)	പത്തനംതിട്ട (Pathanamthitta)	956.03 m	150.580	33.72%	0.00
2	പമ്പ (Pamba)	പത്തനംതിട്ട (Pathanamthitta)	966.80 m	2.98	9.57%	0.00
3	മൂഴിയാർ (Moozhiyar)	പത്തനംതിട്ട (Pathanamthitta)	186.00 m	0.365	31.47%	0.00
4	ഇടുക്കി (Idukki)	ഇടുക്കി (Idukki)	2328.80 ft	426.865	29.25%	0.00
5	മാടപ്പുറ്റി (Madupetty)	ഇടുക്കി (Idukki)	1586.80 m	24.940	45.54%	0.00
6	ആനയിറങ്ങൽ (Anayirangal)	ഇടുക്കി (Idukki)	1196.11 m	11.9600	24.00%	0.00
7	പൊന്മുടി (Ponmudi)	ഇടുക്കി (Idukki)	697.10 m	25.4777	53.75%	0.00
8	കണ്ടള (Kundala)	ഇടുക്കി (Idukki)	1752.90 m	3.950	51.63%	0.00
9	ഇരട്ടയാർ (Erattayar)	ഇടുക്കി (Idukki)	747.30 m	1.0527	19.89%	NA
10	കല്ലാർ (Kallar)	ഇടുക്കി (Idukki)	820.40 m	0.1993	26.12%	NA
11	ഇടമലയാർ (Idamalayar)	എറണാകുളം (Ernakulam)	143.68 m	380.408	37.38%	0.00
12	ഷോളയാർ (Sholayar)	തൃശ്ശൂർ (Thrissur)	2630.40 ft	74.706	50.11%	0.00
13	കുറ്റിയാടി (Kuttiyadi)	കോഴിക്കോട് (Kozhikode)	753.62 m	23.020	67.75%	0.00
14	ബാണാസുര സാഗർ (Banasurasagar)	വയനാട് (Wayanad)	766.30 m	96.750	48.13%	0.00

മേൽ അണക്കെട്ടുകളിൽ നിലവിൽ മുന്നറിയിപ്പുകളില്ല.

അണക്കെട്ടിലെ പരമാവധി ജലനിരപ്പ്, പൂർണ്ണ സംഭരണ ശേഷി തുടങ്ങിയ വിശദവിവരങ്ങളടങ്ങിയ പട്ടിക <https://sdma.kerala.gov.in/dam-water-level> എന്ന ലിങ്കിൽ ലഭ്യമാണ്.

IRRIGATION RESERVOIRS STATISTICS

<div>അലർട്ട് നിലനിൽക്കുന്ന കേരളത്തിലെ പ്രധാന ജലസേചന അണക്കെട്ടുകളിലെ (IRRIGATION) ദിവസേനയുള്ള ജലനിരപ്പ് സംബന്ധിച്ചുള്ള വിവരം</div> <div>26/07/2023 - 11.00 AM</div> <div>IRRIGATION RESERVOIRS WITH ALERT (KERALA)</div>						
നം. No.	അണക്കെട്ട് Reservoir	ജില്ല District	നിലവിലെ ജലനിരപ്പ് Today's Water Level (metre)	നിലവിൽ സംഭരിക്കപ്പെട്ട വെള്ളത്തിന്റെ അളവ് Today's Storage (Million cubic metre - MCM)	നിലവിലെ സംഭരണ ശതമാനം Percentage Storage With Respect to Gross Storage	പുറത്ത് വിടുന്ന വെള്ളം Outflow (m3/sec)
1	നെയ്യാർ (Neyyar)	തിരുവനന്തപുരം (Thiruvananthapuram)	82.09	69.86	72%	4.96
2	കല്ലട (Kallada)	കൊല്ലം (Kollam)	100.87	218.7	43%	14.31
3	മണിയാർ (Maniyar) (Barrage)	പത്തനംതിട്ട (Pathanamthitta)	33.9	8.57	—	52.11
4	മലങ്കര (Malankara)	ഇടുക്കി (Idukki)	37.64	22.61	61%	78.34
5	ഭൂതത്താൻകെട്ട് Bhoothathankettu (Barrage)	എറണാകുളം (Ernakulam)	27.10		—	1065.29
6	പീച്ചി (Peechi)	തൃശൂർ (Thrissur)	69.9	19.66	21%	0.69
7	ശിരുവാണി (Siruvani)	പാലക്കാട് (Palakkad)	870.10	13.12	51%	0.14
8	കാഞ്ഞിരപ്പുഴ (Kanjirappuzha)	പാലക്കാട് (Palakkad)	93.45	49.1	69%	24.85
9	മൂലത്തറ Moolathara (Regulator)	പാലക്കാട് (Palakkad)	183.40		—	7.47
10	കുറ്റിയാടി (Kuttiyadi)	കോഴിക്കോട് (Kozhikode)	39.15	74.52	71%	60.79
11	കാരാപ്പുഴ (Karapuzha)	വയനാട് (Wayanad)	757.60	37.93	50%	8.40
12	പഴശ്ശി Pazhassi(Barrage)	കണ്ണൂർ (Kannur)	16.91	1.74	—	922.80
അണക്കെട്ടിലെ പരമാവധി ജലനിരപ്പ്, പൂർണ്ണ സംഭരണ ശേഷി തുടങ്ങിയ വിശദവിവരങ്ങളടങ്ങിയ പട്ടിക https://sdma.kerala.gov.in/dam-water-level എന്ന ലിങ്കിൽ ലഭ്യമാണ്.						
Colour Code						
Blue നീല		1st Stage of alert നോംഘട്ട മുന്നറിയിപ്പ്				
Orange ഓറഞ്ച്		2nd Stage of alert രണ്ടാംഘട്ട മുന്നറിയിപ്പ്				
Red ചുവപ്പ്		3rd Stage of alert മൂന്നാംഘട്ട മുന്നറിയിപ്പ്				
Yellow മഞ്ഞ		Dams that currently release controlled amounts of water for irrigation purposes or as a precautionary measure ജലസേചന ആവശ്യങ്ങൾക്കായോ മുൻകരുതലിന്റെ ഭാഗമായിട്ടോ നിലവിൽ നിയന്ത്രിത അളവിൽ വെള്ളം പുറത്തുകൊടുക്കിയിട്ടുള്ള അണക്കെട്ടുകൾ				

ജലസേചന അണക്കെട്ടുകളിലെ തൽസ്ഥിതി (കേരളം)

26/07/2023 - 11.00 AM

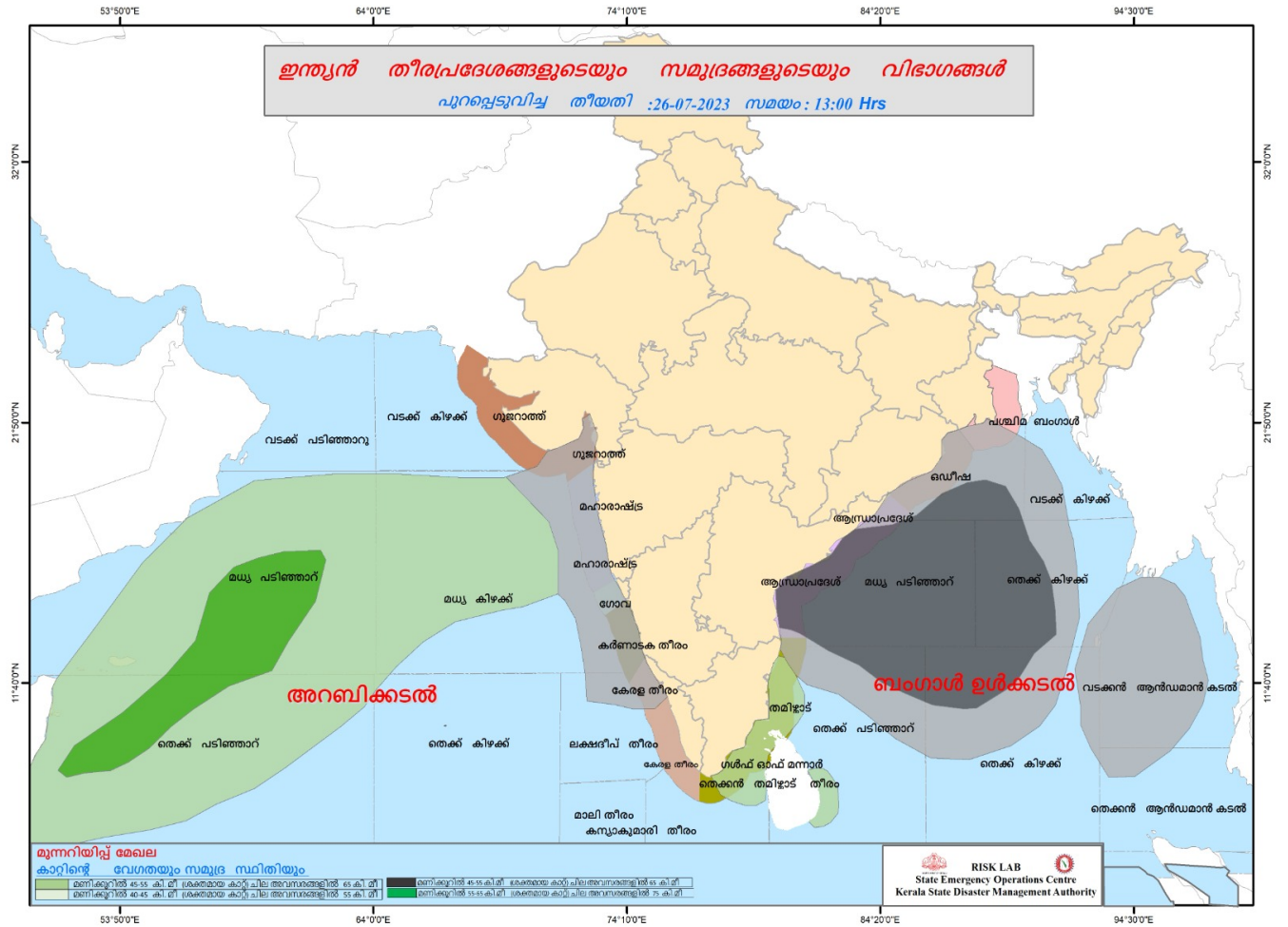
IRRIGATION RESERVOIRS- STATISTICS (KERALA)

നം. No.	അണക്കെട്ട് Reservoir	ജില്ല District	നിലവിലെ ജലനിരപ്പ് Today's Water Level (metre)	നിലവിൽ സംഭരിക്കപ്പെട്ട വെള്ളത്തിന്റെ അളവ് Today's Storage (Million cubic metre - MCM)	നിലവിലെ സംഭരണ ശതമാനം Percentage Storage with respect to	പുറത്ത് വിട്ടുന്ന വെള്ളം Outflow (m3/sec)
1	വാഴാനി (Vazhani)	തൃശൂർ (Thrissur)	51.21	5.400	30%	0.00
2	ചിമ്മണി (Chimoni)	തൃശൂർ (Thrissur)	57.58	41.430	27%	0.00
3	മീങ്കര (Meenkara)	പാലക്കാട് (Palakkad)	150.81	2.050	18%	0.00
4	വാളയാർ (Walayar)	പാലക്കാട് (Palakkad)	196.66	5.87	32%	0.00
5	മലമ്പുഴ (Malampuzha)	പാലക്കാട് (Palakkad)	106.53	70.730	31%	0.00
6	പോത്തുണ്ടി (Pothundi)	പാലക്കാട് (Palakkad)	97.91	20.47	40%	0.00
7	ചുള്ളിയാർ (Chulliyar)	പാലക്കാട് (Palakkad)	143.79	2.020	15%	0.00
8	മംഗലം (Mangalam)	പാലക്കാട് (Palakkad)	75.94	18.240	72%	0.00

മേൽ അണക്കെട്ടുകളിൽ നിലവിൽ മുന്നറിയിപ്പുകളില്ല

അണക്കെട്ടിലെ പരമാവധി ജലനിരപ്പ്, പൂർണ്ണ സംഭരണ ശേഷി തുടങ്ങിയ വിശദവിവരങ്ങളടങ്ങിയ പട്ടിക <https://sdma.kerala.gov.in/dam-water-level> എന്ന ലിങ്കിൽ ലഭ്യമാണ്.

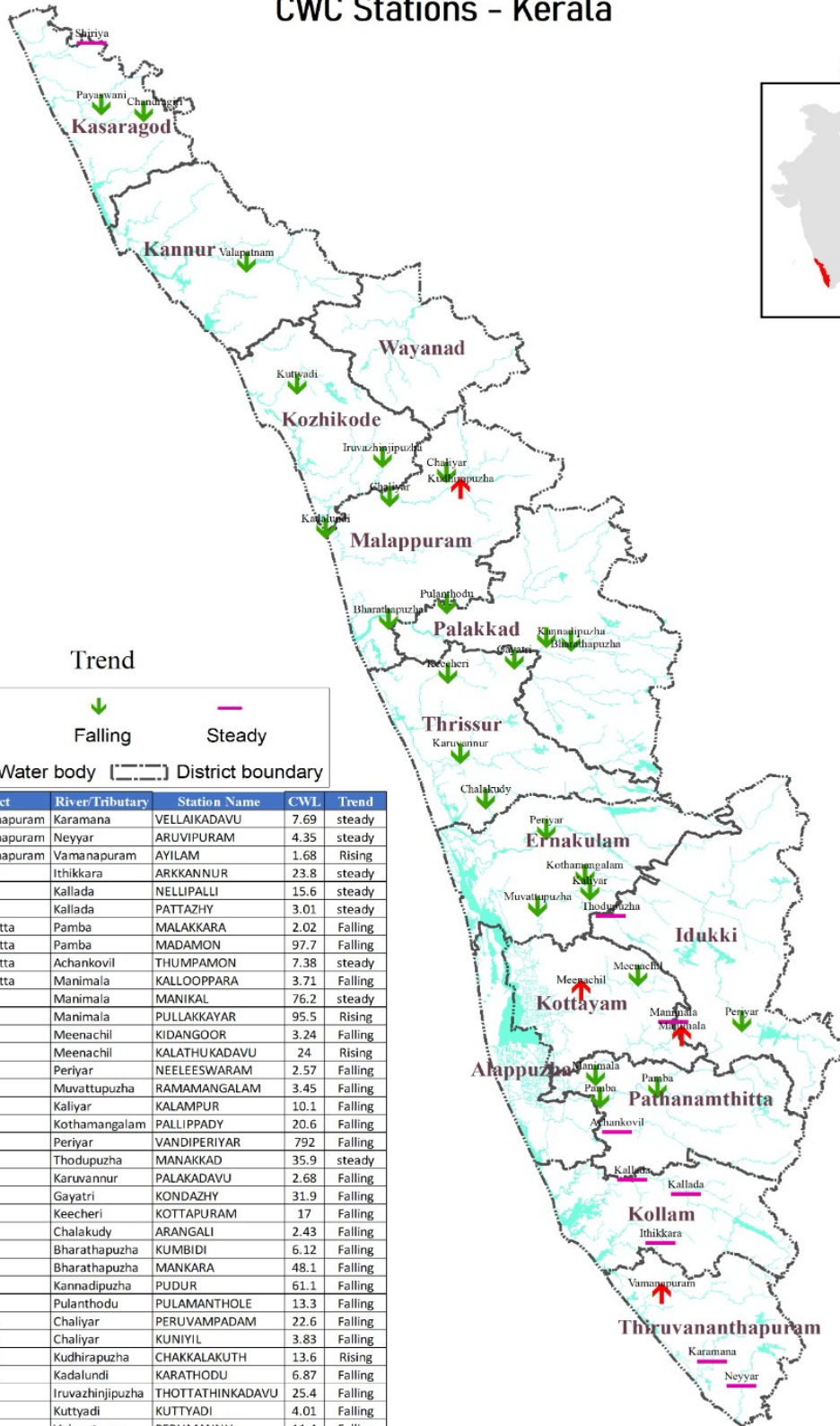
SEA STATE



FLOOD REPORT

കേന്ദ്ര ജല കമ്മീഷൻ (CWC) പ്രളയ മുന്നറിയിപ്പ് സംവിധാനം							
ക്രമ നമ്പർ	നദി	സ്റ്റേഷൻ	ജില്ല	വാണിംഗ് നിരപ്പ് (മീറ്റർ)	അപകട നിരപ്പ് (മീറ്റർ)	നിലവിലെ ജലനിരപ്പ് (മീറ്റർ)	നിലവിലെ പ്രവണത (at 8 am)
1	കരമന	വെള്ളെളുകടവ്	തീരവനന്തപുരം	9.0	10.0	7.69	മാറ്റമില്ല
2	നെയാർ	അരുവീപ്പറം	തീരവനന്തപുരം	6.5	8.0	4.35	മാറ്റമില്ല
3	വാമനപുരം	അയിലം	തീരവനന്തപുരം	6.0	8.5	1.68	ഉയരുന്നു
4	ഇന്തിക്കര	അരക്കന്നൂർ	കൊല്ലം	27.0	28.00	23.80	മാറ്റമില്ല
5	കല്ലട	നെല്ലിപ്പള്ളി	കൊല്ലം	18.0	20.00	15.62	മാറ്റമില്ല
6	കല്ലട	പട്ടാഴി	കൊല്ലം	7.0	8.00	3.01	മാറ്റമില്ല
7	പമ്പ	മലക്കര	പത്തനംതിട്ട	6.0	7.00	2.02	താഴുന്നു
8	പമ്പ	മടമൺ	പത്തനംതിട്ട	100.0	101.00	97.70	താഴുന്നു
9	അച്ചൻകോവിൽ	ഇംപമൺ	പത്തനംതിട്ട	9.0	10.00	7.38	മാറ്റമില്ല
10	മണിമല	കല്ലുപ്പാറ	പത്തനംതിട്ട	5.0	6.00	3.71	താഴുന്നു
11	മണിമല	മണിക്കൽ	കോട്ടയം	77.4	78.4	76.15	മാറ്റമില്ല
12	മണിമല	പുല്ലക്കയാർ	കോട്ടയം	96.2	97.20	95.46	ഉയരുന്നു
13	മീനച്ചിൽ	കിടങ്ങൂർ	കോട്ടയം	6.16	7.16	3.24	താഴുന്നു
14	മീനച്ചിൽ	കാലത്തുകടവ്	കോട്ടയം	32.8	33.80	23.96	ഉയരുന്നു
15	പെരിയാർ	നീലിശരം	എറണാകുളം	9.0	10.00	2.57	താഴുന്നു
16	മുവാറ്റുപുഴ	രാമമംഗലം	എറണാകുളം	8.0	9.00	3.45	താഴുന്നു
17	കാളിയാർ	കലംപുർ	എറണാകുളം	12.64	13.64	10.06	താഴുന്നു
18	കോതമംഗലം	പള്ളിപ്പടി	എറണാകുളം	23.8	24.80	20.64	താഴുന്നു
19	പെരിയാർ	വണ്ടിപെരിയാർ	ഇടുക്കി	794.2	795.2	792.03	താഴുന്നു
20	തൊടുപുഴ	മണക്കാട്	ഇടുക്കി	36.5	37.50	35.90	മാറ്റമില്ല
21	കരവന്നൂർ	പാലകടവ്	തൃശ്ശൂർ	8.3	9.30	2.68	താഴുന്നു
22	ഗായത്രി	കൊണ്ടാഴി	തൃശ്ശൂർ	32.2	33.20	31.87	താഴുന്നു
23	കീച്ചേരി	കോട്ടപ്പറമ്പ്	തൃശ്ശൂർ	23.5	25	17.02	താഴുന്നു
24	ചാലക്കുടി	അരങ്ങാലി	തൃശ്ശൂർ	7.1	8.10	2.43	താഴുന്നു
25	ഭാരതപുഴ	കമ്പിടി	പാലക്കാട്	8.2	9.20	6.12	താഴുന്നു
26	ഭാരതപുഴ	മങ്കര	പാലക്കാട്	51.53	52.53	48.08	താഴുന്നു
27	കണ്ണാടിപ്പുഴ	പുറ്റൂർ	പാലക്കാട്	63.5	64.50	61.06	താഴുന്നു
28	പൂലൻതോട്	പൂലാമനോൾ	പാലക്കാട്	15.6	16.60	13.28	താഴുന്നു
29	ചാലിയാർ	പെരുവമ്പടം	മലപ്പുറം	26.5	27.50	22.605	താഴുന്നു
30	ചാലിയാർ	കുനിയീൽ	മലപ്പുറം	10.85	11.85	3.83	താഴുന്നു
31	കുദിരപ്പുഴ	ചക്കളകുത്ത്	മലപ്പുറം	17.9	18.90	13.62	ഉയരുന്നു
32	കടലുണ്ടി	കാരത്തോട്	മലപ്പുറം	12.0	13.00	6.87	താഴുന്നു
33	ഇരുവഴിഞ്ഞിപ്പുഴ	തോട്ടത്തിൻകടവ്	കോഴിക്കോട്	31.8	32.80	25.38	താഴുന്നു
34	കറ്റിയാടി	കറ്റിയാടി	കോഴിക്കോട്	5.95	6.95	4.01	താഴുന്നു
35	വളപട്ടണം	പെരുമണ്ണി	കണ്ണൂർ	17.2	18.20	11.37	താഴുന്നു
36	ചന്ദ്രഗിരി	പുക്കയം	കാസറഗോഡ്	36.2	37.20	34.45	താഴുന്നു
37	പയസ്വിനി	എരിഞ്ഞിപ്പുഴ	കാസറഗോഡ്	18.03	19.03	17.31	താഴുന്നു
38	ഷിറിയ	അടുക്കമ്പല	കാസറഗോഡ്	97.5	98.50	93.05	മാറ്റമില്ല
ഇന്ന് രാവിലെയുള്ള കണക്കുകൾ പ്രകാരം ജലനിരപ്പ് ഉയരുന്ന സ്റ്റേഷനുകളുടെ എണ്ണം							4
ഇന്ന് രാവിലെയുള്ള കണക്കുകൾ പ്രകാരം ജലനിരപ്പ് താഴുന്ന സ്റ്റേഷനുകളുടെ എണ്ണം							25
ഇന്ന് രാവിലെയുള്ള കണക്കുകൾ പ്രകാരം ജലനിരപ്പ് മാറ്റമില്ലാത്ത സ്റ്റേഷനുകളുടെ എണ്ണം							9
Colour Code							
White വെള്ള			No Alerts നിലവിൽ മുന്നറിയിപ്പുകൾ ഇല്ല				
Yellow മഞ്ഞ			1st Stage of alert മൊഘട്ട മുന്നറിയിപ്പ് (WARNING LEVEL)				
Orange ഓറഞ്ച്			2nd Stage of alert രണ്ടാഘട്ട മുന്നറിയിപ്പ് (DANGER LEVEL)				
Red ചുവപ്പ്			3rd Stage of alert മൂന്നാഘട്ട മുന്നറിയിപ്പ് (HIGH FLOOD LEVEL)				
Source : കേന്ദ്ര ജല കമ്മീഷൻ (CWC) പ്രളയ മുന്നറിയിപ്പ് സംവിധാനം-KSEOC-KSDMA (26/07/2023, 12 pm)							

River Water Level as on 26/07/2023 CWC Stations - Kerala



Trend

Rising
 Falling
 Steady

River/Water body
 District boundary

SL No	District	River/Tributary	Station Name	CWL	Trend
1	Thiruvananthapuram	Karamana	VELLAIKADAVU	7.69	steady
2	Thiruvananthapuram	Neyyar	ARUVIPURAM	4.35	steady
3	Thiruvananthapuram	Vamanapuram	AYILAM	1.68	Rising
4	Kollam	Ithikkara	ARKKANUR	23.8	steady
5	Kollam	Kallada	NELLIPALLI	15.6	steady
6	Kollam	Kallada	PATTAZHY	3.01	steady
7	Pathanamthitta	Pamba	MALAKKARA	2.02	Falling
8	Pathanamthitta	Pamba	MADAMON	97.7	Falling
9	Pathanamthitta	Achankovil	THUMPAMON	7.38	steady
10	Pathanamthitta	Manimala	KALLOPPARA	3.71	Falling
11	Kottayam	Manimala	MANIKAL	76.2	steady
12	Kottayam	Manimala	PULLAKKAYAR	95.5	Rising
13	Kottayam	Meenachil	KIDANGOOR	3.24	Falling
14	Kottayam	Meenachil	KALATHUKADAVU	24	Rising
15	Ernakulam	Periyar	NEELESWARAM	2.57	Falling
16	Ernakulam	Muvattupuzha	RAMAMANGALAM	3.45	Falling
17	Ernakulam	Kaliyar	KALAMPUR	10.1	Falling
18	Ernakulam	Kothamangalam	PALLIPPADY	20.6	Falling
19	Idukki	Periyar	VANDIPERIYAR	792	Falling
20	Idukki	Thodupuzha	MANAKKAD	35.9	steady
21	Thrissur	Karuvannur	PALAKADAVU	2.68	Falling
22	Thrissur	Gayatri	KONDAZHY	31.9	Falling
23	Thrissur	Keecheri	KOTTAPURAM	17	Falling
24	Thrissur	Chalakudy	ARANGALI	2.43	Falling
25	Palakkad	Bharathapuzha	KUMBIDI	6.12	Falling
26	Palakkad	Bharathapuzha	MANKARA	48.1	Falling
27	Palakkad	Kannadipuzha	PUDUR	61.1	Falling
28	Palakkad	Pulanthodu	PULAMANTHOLE	13.3	Falling
29	Malappuram	Chaliyar	PERUVAMPADAM	22.6	Falling
30	Malappuram	Chaliyar	KUNIYIL	3.83	Falling
31	Malappuram	Kudhirapuzha	CHAKKALAKUTH	13.6	Rising
32	Malappuram	Kadalundi	KARATHODU	6.87	Falling
33	Kozhikode	Iruvazhinjipuzha	THOTTATHINKADAVU	25.4	Falling
34	Kozhikode	Kuttyadi	KUTTYADI	4.01	Falling
35	Kannur	Valapatnam	PERUMANNU	11.4	Falling
36	Kasaragod	Chandragiri	POOKKAYAM	34.5	Falling
37	Kasaragod	Payaswani	ERINJIPUZHA	17.3	Falling
38	Kasaragod	Shirya	ADKASTHALA	93.1	steady