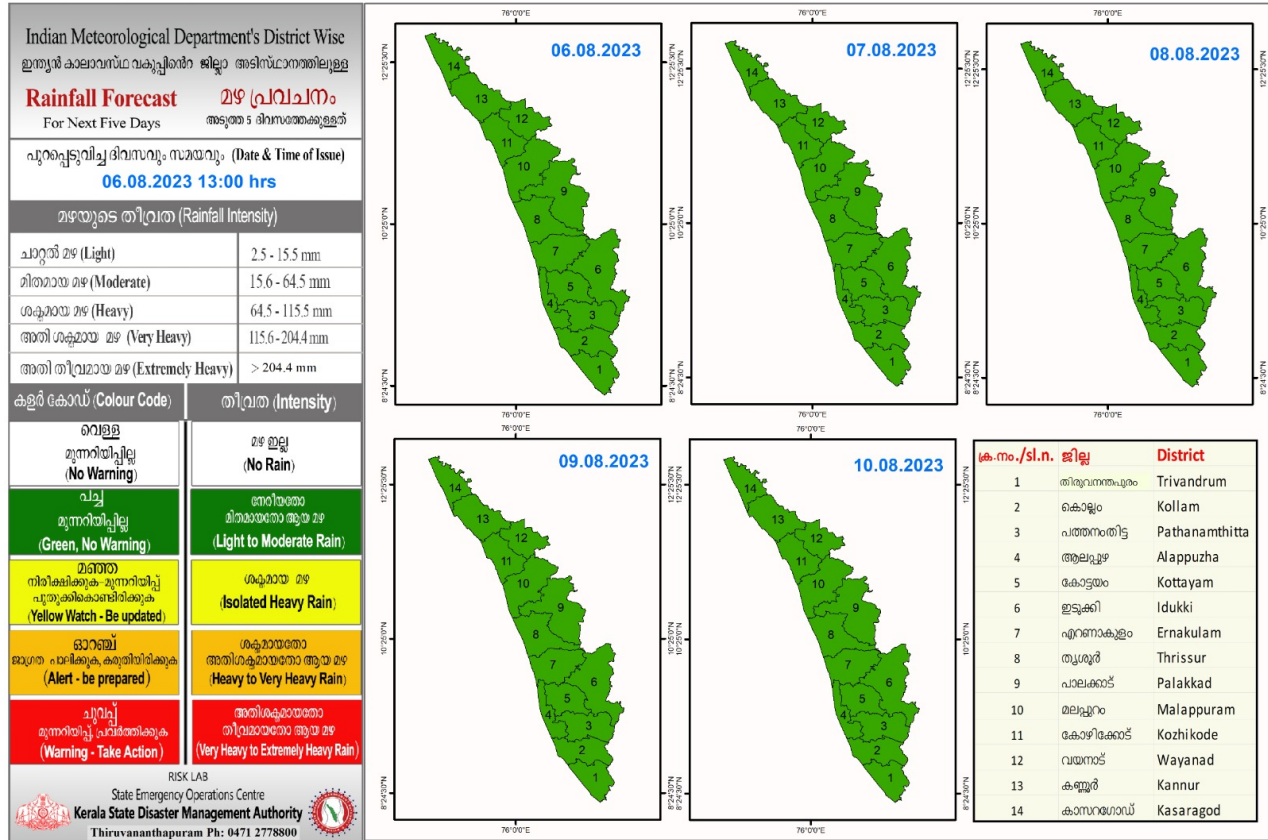


RAINFALL



KSEB RESERVOIR STATISTICS

കേരളത്തിലെ പ്രധാന അണക്കെട്ടുകളിലെ (KSEB) ദിവസേനയുള്ള ജലനിരപ്പ് സംബന്ധിച്ചുള്ള വിവരം
06/08/2023 - 11.00 AM

Daily Water Level Details of Main Power Generation Dams (KSEB) - KERALA

നം. No.	അണക്കെട്ട് Reservoir	ജില്ല District	നിലവിലെ ജലനിരപ്പ് Today's Water Level (ft or metre)	നിലവിൽ സംഭരിക്കപ്പെട്ട ജലത്തിന്റെ അളവ് Today's Live Storage (MCM)	നിലവിലെ സംഭരണ ശതമാനം % Storage wrt Live Storage at FRL	പുറത്ത് വിട്ടുന്ന വെള്ളം Spillway Release (m3/sec)
1	കക്കി (ആനത്തോട്) Kakki(Anathode)	പത്തനംതിട്ട (Pathanamthitta)	958.48 m	169.740	38.01%	0.00
2	പമ്പ (Pamba)	പത്തനംതിട്ട (Pathanamthitta)	964.35 m	0.89	2.86%	0.00
3	മൂഴിയാർ (Moozhiyar)	പത്തനംതിട്ട (Pathanamthitta)	186.10 m	0.375	32.33%	0.00
4	ഇടുക്കി (Idukki)	ഇടുക്കി (Idukki)	2333.14ft	473.224	32.42%	0.00
5	മാട്ടുപെട്ടി (Madupetty)	ഇടുക്കി (Idukki)	1588.00 m	27.340	49.92%	0.00
6	ആനയിറങ്ങൽ (Anayirangal)	ഇടുക്കി (Idukki)	1196.64 m	12.8792	25.85%	0.00
7	പൊന്മുടി (Ponmudi)	ഇടുക്കി (Idukki)	699.45 m	29.2293	61.67%	0.00
8	കണ്ടള (Kundala)	ഇടുക്കി (Idukki)	1754.00 m	4.500	58.82%	0.00
9	കല്ലാർകുട്ടി (Kallarkutti)	ഇടുക്കി (Idukki)	452.15 m	3.785	58.86%	0.00
10	ഇരട്ടയാർ (Erattayar)	ഇടുക്കി (Idukki)	746.90 m	0.8977	16.96%	NA
11	ലോവർ പെരിയാർ (Lower Periyar)	ഇടുക്കി (Idukki)	248.90 m	2.861	62.88%	0.00
12	കല്ലാർ (Kallar)	ഇടുക്കി (Idukki)	820.30 m	0.1955	25.62%	NA
13	ഇടമലയാർ (Idamalayar)	എറണാകുളം (Ernakulam)	145.96	427.160	41.97%	0.00
14	ശോളയാർ (Sholayar)	തൃശൂർ (Thrissur)	2635.70ft	84.515	56.69%	0.00
15	പെരിങ്ങൽകുത്ത് (Poringalkuthu)	തൃശൂർ (Thrissur)	420.20 m	20.25	66.83%	0.00
16	കുറ്റിയാടി (Kuttiyadi)	കോഴിക്കോട് (Kozhikode)	751.88 m	19.550	57.53%	0.00
17	ബാണാസുര സാഗർ (Banasurasagar)	വയനാട് (Wayanad)	768.20 m	115.750	57.59%	0.00

മേൽ അണക്കെട്ടുകളിൽ നിലവിൽ മുന്നറിയിപ്പുകളില്ല.

അണക്കെട്ടിലെ പരമാവധി ജലനിരപ്പ്, പുരണ സംഭരണ ശേഷി തുടങ്ങിയ വിശദവിവരങ്ങളടങ്ങിയ പട്ടിക <https://sdma.kerala.gov.in/dam-water-level> എന്ന ലിങ്കിൽ ലഭ്യമാണ്.

IRRIGATION RESERVOIRS STATISTICS

അലർട്ട് നിലനിൽക്കുന്ന കേരളത്തിലെ പ്രധാന ജലസേചന അണക്കെട്ടുകളിലെ (IRRIGATION) ദിവസേനയുള്ള ജലനിരപ്പ് സംബന്ധിച്ചുള്ള വിവരം 06/08/2023 - 11.00 AM IRRIGATION RESERVOIRS WITH ALERT (KERALA)						
നം. No.	അണക്കെട്ട് Reservoir	ജില്ല District	നിലവിലെ ജലനിരപ്പ് Today's Water Level (metre)	നിലവിൽ സംഭരിക്കപ്പെട്ട വെള്ളത്തിന്റെ അളവ് Today's Storage (Million cubic metre - MCM)	നിലവിലെ സംഭരണ ശതമാനം Percentage Storage With Respect to Gross Storage	പുറത്ത് വിട്ടുന്ന വെള്ളം Outflow (m3/sec)
1	നെയാർ (Neyyar)	തിരുവനന്തപുരം (Thiruvananthapuram)	82.13	70.35	72.00%	0.71
2	കല്ലട (Kallada)	കൊല്ലം (Kollam)	100.61	216.10	43.00%	14.13
3	മണിയാർ (Maniyar) (Barrage)	പത്തനംതിട്ട (Pathanamthitta)	33.90	8.57	—	21.49
4	മലങ്കര (Malankara)	ഇടുക്കി (Idukki)	36.60	0.00	0.00%	18.90
5	ഭൂതത്താൻകെട്ട് Bhoothathankettu (Barrage)	എറണാകുളം (Ernakulam)	30.00	—	—	127.92
6	പീച്ചി (Peechi)	തൃശ്ശൂർ (Thrissur)	70.50	21.97	23%	0.69
7	ശിരുവാനി (Siruvani)	പാലക്കാട് (Palakkad)	870.73	13.95	55%	0.14
8	കാഞ്ഞിരപ്പുഴ (Kanjirappuzha)	പാലക്കാട് (Palakkad)	93.85	50.85	72%	1.01
9	മംഗലം (Mangalam)	പാലക്കാട് (Palakkad)	76.73	20.71	81%	1.50
10	മൂലത്തറ Moolathara (Regulator)	പാലക്കാട് (Palakkad)	181.00	—	—	4.37
11	കുട്ടിയാടി (Kuttiyadi)	കോഴിക്കോട് (Kozhikode)	37.12	58.80	56%	31.56
12	കാരാപ്പുഴ (Karapuzha)	വയനാട് (Wayanad)	757.25	35.81	47%	5.34
13	പഴശ്ശി Pazhassi(Barrage)	കണ്ണൂർ (Kannur)	23.10	23.21	—	142.65
അണക്കെട്ടിലെ പരമാവധി ജലനിരപ്പ്, പൂർണ്ണ സംഭരണ ശേഷി തുടങ്ങിയ വിശദവിവരങ്ങളടങ്ങിയ പട്ടിക https://sdmakerala.gov.in/dam-water-level എന്ന ലിങ്കിൽ ലഭ്യമാണ്.						
Colour Code						
Blue നീല		1st Stage of alert ഒന്നാംഘട്ട മുന്നറിയിപ്പ്				
Orange ഓറഞ്ച്		2nd Stage of alert രണ്ടാംഘട്ട മുന്നറിയിപ്പ്				
Red ചുവപ്പ്		3rd Stage of alert മൂന്നാംഘട്ട മുന്നറിയിപ്പ്				
Yellow മഞ്ഞ		Dams that currently release controlled amounts of water for irrigation purposes or as a precautionary measure ജലസേചന ആവശ്യങ്ങൾക്കായോ മുൻകരുതലിന്റെ ഭാഗമായിട്ടോ നിലവിൽ നിയന്ത്രിത അളവിൽ വെള്ളം പുറത്തുകൊടുക്കിയിട്ടുള്ള അണക്കെട്ടുകൾ				

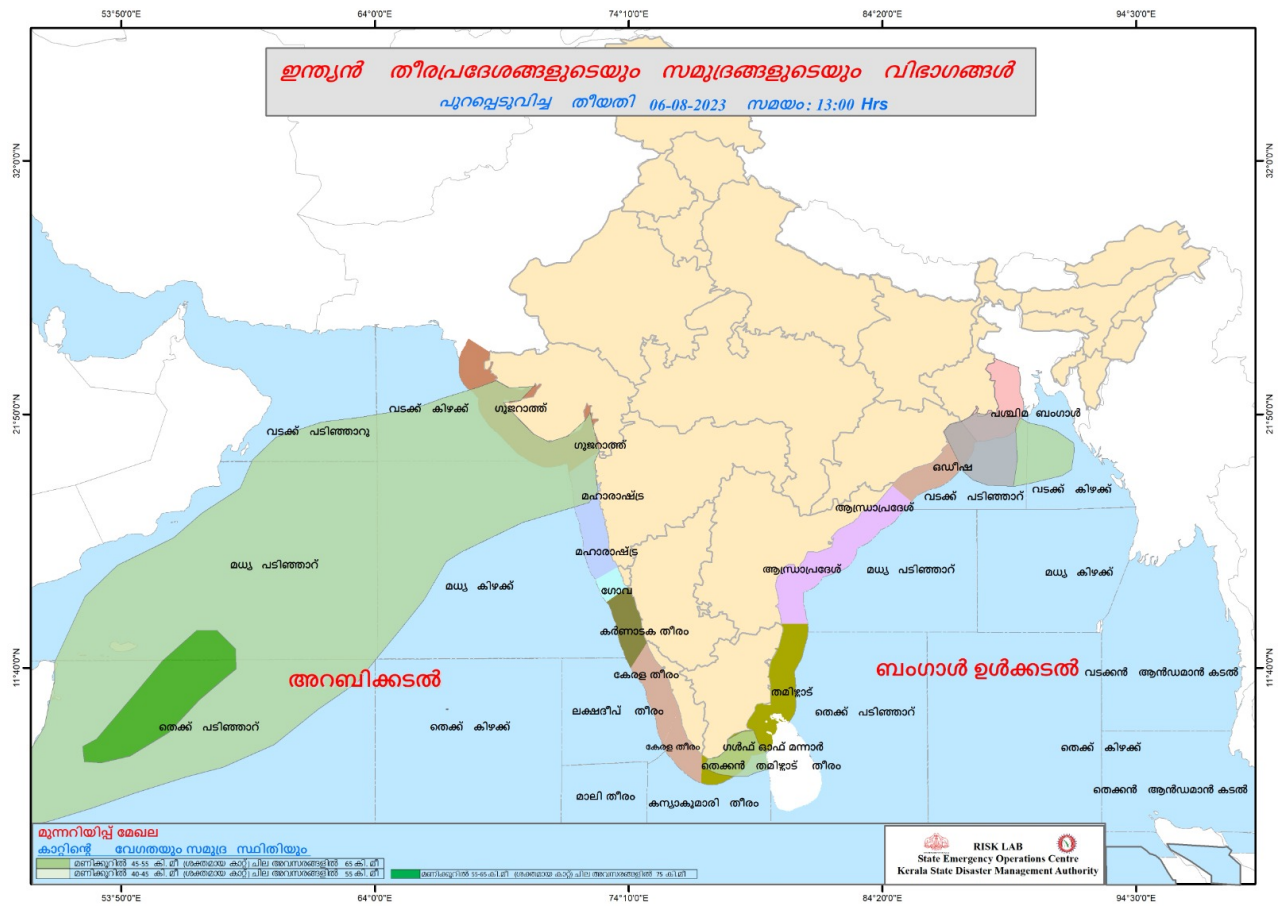
RESERVOIRS STATISTICS

ജലസേചന അണക്കെട്ടുകളിലെ തൽസ്ഥിതി (കേരളം)						
06/08/2023 – 11.00 AM						
IRRIGATION RESERVOIRS- STATISTICS (KERALA)						
നം. No.	അണക്കെട്ട് Reservoir	ജില്ല District	നിലവിലെ ജലനിരപ്പ് Today's Water Level (metre)	നിലവിൽ സംഭരിക്കപ്പെട്ട വെള്ളത്തിന്റെ അളവ് Today's Storage (Million cubic metre – MCM)	നിലവിലെ സംഭരണ ശതമാനം Percentage Storage with respect to	പുറത്ത് വീഴുന്ന വെള്ളം Outflow (m3/sec)
1	വാഴാനി (Vazhani)	തൃശ്ശൂർ (Thrissur)	51.98	6.11	34%	0.00
2	ചിമ്മണി (Chimoni)	തൃശ്ശൂർ (Thrissur)	58.67	45.68	30%	0.00
3	മീനൂർ (Meenkara)	പാലക്കാട് (Palakkad)	150.87	2.11	19%	0.00
4	വാളയാർ (Walayar)	പാലക്കാട് (Palakkad)	196.92	6.21	34%	0.00
5	മലമ്പുഴ (Malampuzha)	പാലക്കാട് (Palakkad)	107.23	79.46	35%	0.00
6	പോത്തുണ്ടി (Pothundi)	പാലക്കാട് (Palakkad)	98.80	22.74	45%	0.00
7	ചുള്ളിയാർ (Chulliyar)	പാലക്കാട് (Palakkad)	144.25	2.25	16%	0.00

മേൽ അണക്കെട്ടുകളിൽ നിലവിൽ മുന്നറിയിപ്പുകളില്ല

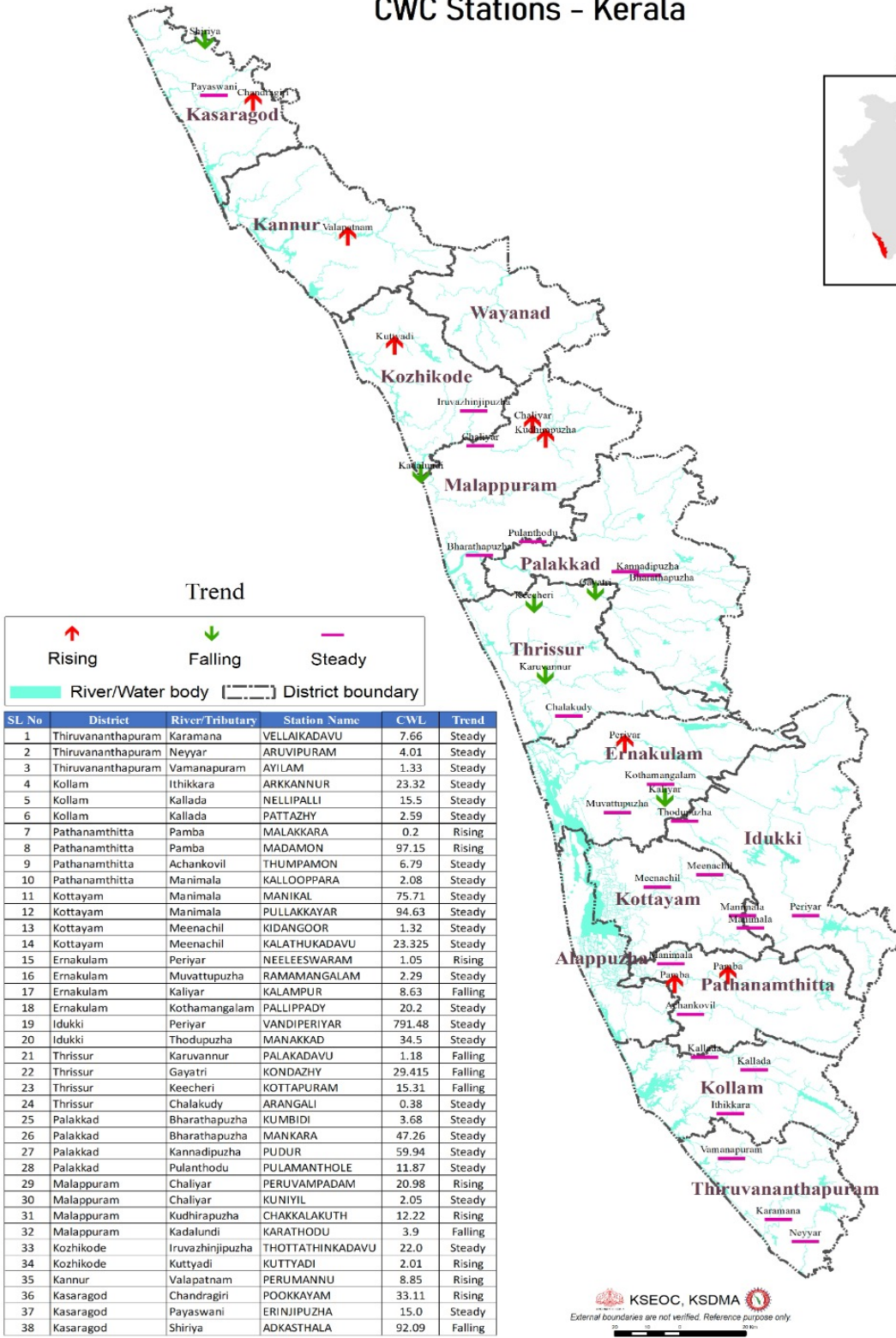
അണക്കെട്ടിലെ പരമാവധി ജലനിരപ്പ്, പൂർണ്ണ സംഭരണ ശേഷി തുടങ്ങിയ വിശദവിവരങ്ങളടങ്ങിയ പട്ടിക <https://sdma.kerala.gov.in/dam-water>

SEA STATE



FLOOD REPORT

River Water Level as on 06/08/2023
CWC Stations - Kerala



കേന്ദ്ര ജല കമ്മീഷൻ (CWC) പ്രളയ മുന്നറിയിപ്പ് സംവിധാനം

ക്രമ നമ്പർ	നദി	സ്റ്റേഷൻ	ജില്ല	വാണിംഗ് നിരപ്പ് (മീറ്റർ)	അപകട നിരപ്പ് (മീറ്റർ)	നിലവിലെ ജലനിരപ്പ് (മീറ്റർ)	നിലവിലെ പ്രവണത (at 8 am)
1	കരമന	വെള്ളെളുകടവ്	തിരുവനന്തപുരം	9.0	10.0	7.66	മാറ്റമില്ല
2	നെന്യാർ	അരുവീപ്പറം	തിരുവനന്തപുരം	6.5	8.0	4.01	മാറ്റമില്ല
3	വാമനപുരം	അയിലം	തിരുവനന്തപുരം	6.0	8.5	1.33	മാറ്റമില്ല
4	ഇത്തിക്കര	അരക്കന്നൂർ	കൊല്ലം	27.0	28.00	23.32	മാറ്റമില്ല
5	കല്ലട	നെല്ലിപ്പള്ളി	കൊല്ലം	18.0	20.00	15.5	മാറ്റമില്ല
6	കല്ലട	പട്ടാഴി	കൊല്ലം	7.0	8.00	2.59	മാറ്റമില്ല
7	പമ്പ	മലക്കര	പത്തനംതിട്ട	6.0	7.00	0.2	ഉയരുന്നു
8	പമ്പ	മടമൺ	പത്തനംതിട്ട	100.0	101.00	97.15	ഉയരുന്നു
9	അച്ചൻകോവിൽ	ഇംപമൺ	പത്തനംതിട്ട	9.0	10.00	6.79	മാറ്റമില്ല
10	മണിമല	കല്ലപ്പാറ	പത്തനംതിട്ട	5.0	6.00	2.08	മാറ്റമില്ല
11	മണിമല	മണിക്കൽ	കോട്ടയം	77.4	78.4	75.71	മാറ്റമില്ല
12	മണിമല	പുല്ലക്കയാർ	കോട്ടയം	96.2	97.20	94.63	മാറ്റമില്ല
13	മീനച്ചിൽ	കിടങ്ങൂർ	കോട്ടയം	6.16	7.16	1.32	മാറ്റമില്ല
14	മീനച്ചിൽ	കാലത്തുകടവ്	കോട്ടയം	32.8	33.80	23.325	മാറ്റമില്ല
15	പെരിയാർ	നീലീശരം	എറണാകുളം	9.0	10.00	1.05	ഉയരുന്നു
16	മുവാറ്റുപുഴ	രാമമംഗലം	എറണാകുളം	8.0	9.00	2.29	മാറ്റമില്ല
17	കാളിയാർ	കലംപുർ	എറണാകുളം	12.64	13.64	8.63	താഴുന്നു
18	കോതമംഗലം	പള്ളിപ്പടി	എറണാകുളം	23.8	24.80	20.2	മാറ്റമില്ല
19	പെരിയാർ	വണ്ടിപെരിയാർ	ഇടുക്കി	794.2	795.2	791.48	മാറ്റമില്ല
20	തൊടുപുഴ	മണക്കാട്	ഇടുക്കി	36.5	37.50	34.5	മാറ്റമില്ല
21	കരവന്നൂർ	പാലകടവ്	തൃശ്ശൂർ	8.3	9.30	1.18	താഴുന്നു
22	ഗായത്രി	കൊണ്ടാഴി	തൃശ്ശൂർ	32.2	33.20	29.415	താഴുന്നു
23	കീച്ചേരി	കോട്ടപ്പുറം	തൃശ്ശൂർ	23.5	25	15.31	താഴുന്നു
24	ചാലക്കുടി	അരങ്ങാലി	തൃശ്ശൂർ	7.1	8.10	0.38	മാറ്റമില്ല
25	ഭാരതപുഴ	കമ്പിടി	പാലക്കാട്	8.2	9.20	3.68	മാറ്റമില്ല
26	ഭാരതപുഴ	മങ്കര	പാലക്കാട്	51.53	52.53	47.26	മാറ്റമില്ല
27	കണ്ണാടിപ്പുഴ	പുറ്റൂർ	പാലക്കാട്	63.5	64.50	59.94	മാറ്റമില്ല
28	പുലൻതോട്	പുലാമന്തോൾ	പാലക്കാട്	15.6	16.60	11.87	മാറ്റമില്ല
29	ചാലിയാർ	പെരുവമ്പടം	മലപ്പുറം	26.5	27.50	20.98	ഉയരുന്നു
30	ചാലിയാർ	കുന്നിയിൽ	മലപ്പുറം	10.85	11.85	2.05	മാറ്റമില്ല
31	കുടിരപ്പുഴ	ചക്കളകുത്ത്	മലപ്പുറം	17.9	18.90	12.22	ഉയരുന്നു
32	കടലുണ്ടി	കാരന്തോട്	മലപ്പുറം	12.0	13.00	3.9	താഴുന്നു
33	ഇരുവഴിഞ്ഞിപ്പുഴ	തോട്ടത്തിൻകടവ്	കോഴിക്കോട്	31.8	32.80	22.0	മാറ്റമില്ല
34	കുറ്റിയാടി	കുറ്റിയാടി	കോഴിക്കോട്	5.95	6.95	2.01	ഉയരുന്നു
35	വള്ളപട്ടണം	പെരുമണ്ണ്	കണ്ണൂർ	17.2	18.20	8.85	ഉയരുന്നു
36	ചന്ദ്രഗിരി	പുക്കയം	കാസറഗോഡ്	36.2	37.20	33.11	ഉയരുന്നു
37	പയസ്വിനി	എരിഞ്ഞിപ്പുഴ	കാസറഗോഡ്	18.03	19.03	15.0	മാറ്റമില്ല
38	ഷിറിയ	അട്ടക്കുസ്ഥല	കാസറഗോഡ്	97.5	98.50	92.09	താഴുന്നു

ഇന്ന് രാവിലെയുള്ള കണക്കുകൾ പ്രകാരം ജലനിരപ്പ് ഉയരുന്ന സ്റ്റേഷനുകളുടെ എണ്ണം

8

ഇന്ന് രാവിലെയുള്ള കണക്കുകൾ പ്രകാരം ജലനിരപ്പ് താഴുന്ന സ്പേഷനുകളുടെ എണ്ണം

6

ഇന്ന് രാവിലെയുള്ള കണക്കുകൾ പ്രകാരം ജലനിരപ്പ് മാറ്റമില്ലാത്ത സ്റ്റേഷനുകളുടെ എണ്ണം

24

Colour Code

White വെള്ള	No Alerts നിലവിൽ മുന്നറിയിപ്പുകൾ ഇല്ല
Yellow മഞ്ഞ	1st Stage of alert ഒന്നാംഘട്ട മുന്നറിയിപ്പ് (WARNING LEVEL)
Orange ഓറഞ്ച്	2nd Stage of alert രണ്ടാംഘട്ട മുന്നറിയിപ്പ് (DANGER LEVEL)
Red ചുവപ്പ്	3rd Stage of alert മൂന്നാംഘട്ട മുന്നറിയിപ്പ് (HIGH FLOOD LEVEL)

Source : കേന്ദ്ര ജല കമ്മീഷൻ (CWC) പ്രദയ മുന്നറിയിപ്പ് സംവിധാനം-KSEOC-KSDMA (06/08/2023, 12 pm)

