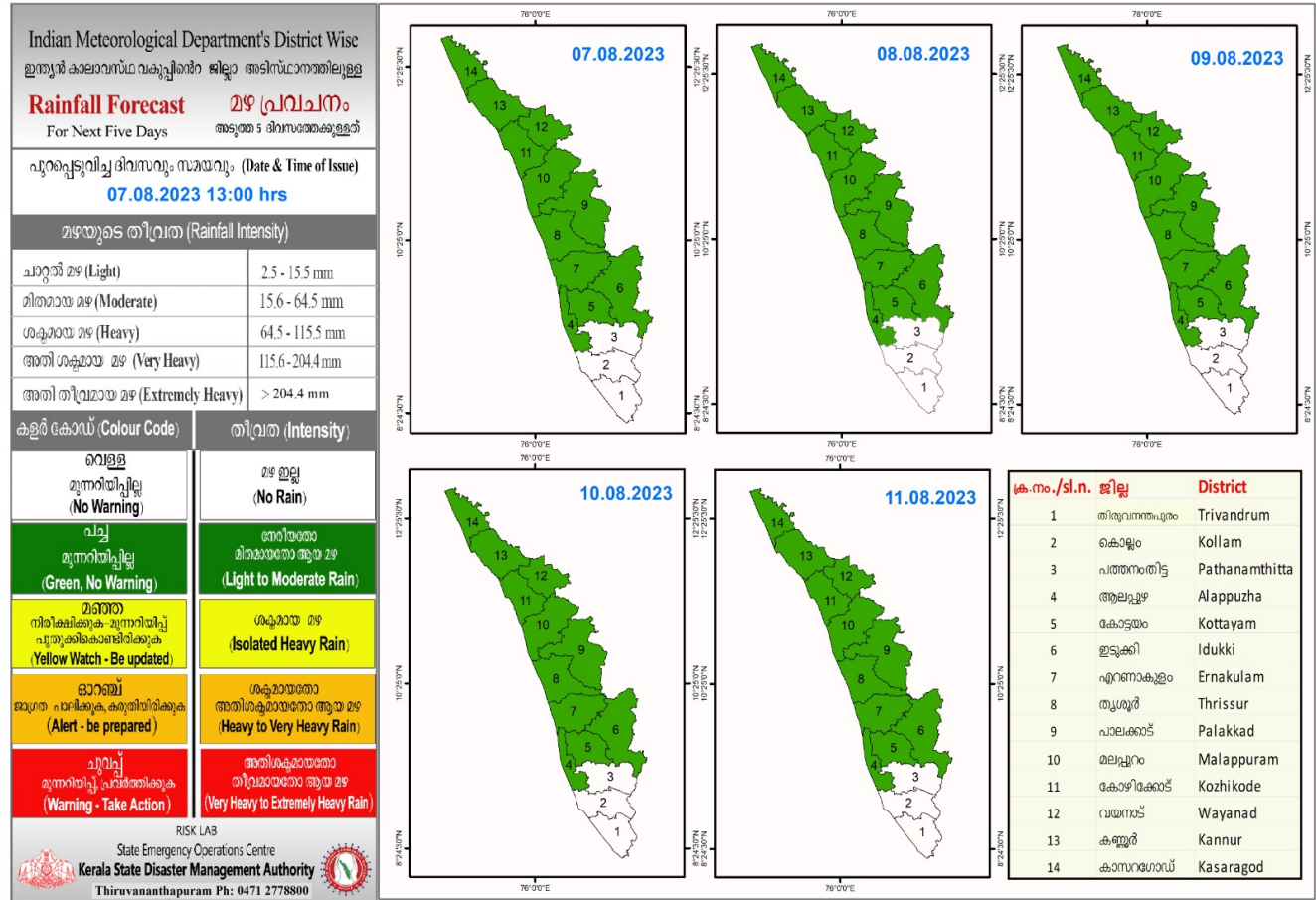


# RAINFALL



## KSEB RESERVOIR STATISTICS

<p align="center"><b>കേരളത്തിലെ പ്രധാന അണക്കെട്ടുകളിലെ (KSEB) ദിവസേനയുള്ള ജലനിരപ്പ് സംബന്ധിച്ചുള്ള വിവരം</b></p> <p align="center">07/08/2023 – 11.00 AM</p> <p align="center"><b>Daily Water Level Details of Main Power Generation Dams (KSEB) – KERALA</b></p>						
നം. No.	അണക്കെട്ട് Reservoir	ജില്ല District	നിലവിലെ ജലനിരപ്പ് Today's Water Level (ft or metre)	നിലവിൽ സംഭരിക്കപ്പെട്ട ജലത്തിന്റെ അളവ് Today's Live Storage (MCM)	നിലവിലെ സംഭരണ ശതമാനം % Storage wrt Live Storage at FRL	പുറത്ത് വിടുന്ന വെള്ളം Spillway Release (m3/sec)
1	കക്കി (ആനത്തോട്) Kakki(Anathode)	പത്തനംതിട്ട (Pathanamthitta)	958.50 m	169.900	38.05%	0.00
2	പമ്പ (Pamba)	പത്തനംതിട്ട (Pathanamthitta)	964.30 m	0.85	2.73%	0.00
3	മുഴിയാർ (Moozhiyar)	പത്തനംതിട്ട (Pathanamthitta)	184.80 m	0.254	21.90%	0.00
4	ഇടുക്കി (Idukki)	ഇടുക്കി (Idukki)	2333.20 ft	473.865	32.47%	0.00
5	മാടുപുറ്റി (Madupetty)	ഇടുക്കി (Idukki)	1588.05 m	27.440	50.10%	0.00
6	ആനയിറങ്ങൽ (Anayirangal)	ഇടുക്കി (Idukki)	1196.68 m	12.9486	25.99%	0.00
7	പൊന്മുടി (Ponmudi)	ഇടുക്കി (Idukki)	699.40 m	29.1495	61.50%	0.00
8	കണ്ടള (Kundala)	ഇടുക്കി (Idukki)	1754.10 m	4.550	59.48%	0.00
9	കല്ലാർകുട്ടി (Kallarkutti)	ഇടുക്കി (Idukki)	452.20 m	3.811	59.27%	0.00
10	ഇരട്ടയാർ (Erattayar)	ഇടുക്കി (Idukki)	746.90 m	0.8977	16.96%	NA
11	ലോവർ പെരിയാർ (Lower Periyar)	ഇടുക്കി (Idukki)	250.00 m	3.290	72.31%	0.00
12	കല്ലാർ (Kallar)	ഇടുക്കി (Idukki)	820.20 m	0.1917	25.12%	NA
13	ഇടമലയാർ (Idamalayar)	എറണാകുളം (Ernakulam)	146.02 m	428.420	42.09%	0.00
14	ഷോളയാർ (Sholayar)	തൃശൂർ (Thrissur)	2636.00 ft	85.093	57.08%	0.00
15	പെരിങ്ങൽകുത്ത് (Poringalkuthu)	തൃശൂർ (Thrissur)	420.95 m	22.13	73.04%	0.00
16	കുറ്റിയാടി (Kuttiyadi)	കോഴിക്കോട് (Kozhikode)	751.82 m	19.430	57.18%	0.00
17	ബാണാസുര സാഗർ (Banasurasagar)	വയനാട് (Wayanad)	768.35 m	117.150	58.28%	0.00

**മേൽ അണക്കെട്ടുകളിൽ നിലവിൽ മുന്നറിയിപ്പുകളില്ല.**

അണക്കെട്ടിലെ പരമാവധി ജലനിരപ്പ്, പൂർണ്ണ സംഭരണ ശേഷി തുടങ്ങിയ വിശദവിവരങ്ങളടങ്ങിയ പട്ടിക <https://sdma.kerala.gov.in/dam-water-level> എന്ന ലിങ്കിൽ ലഭ്യമാണ്.

# IRRIGATION RESERVOIRS STATISTICS

അലർട്ട് നിലനിൽക്കുന്ന കേരളത്തിലെ പ്രധാന ജലസേചന അണക്കെട്ടുകളിലെ (IRRIGATION) ദിവസേനയുള്ള ജലനിരപ്പ് സംബന്ധിച്ചുള്ള വിവരം 07/08/2023 – 11.00 AM IRRIGATION RESERVOIRS WITH ALERT (KERALA)						
നം. No.	അണക്കെട്ട് Reservoir	ജില്ല District	നിലവിലെ ജലനിരപ്പ് Today's Water Level (metre)	നിലവിൽ സംഭരിക്കപ്പെട്ട വെള്ളത്തിന്റെ അളവ് Today's Storage (Million cubic metre – MCM)	നിലവിലെ സംഭരണ ശതമാനം Percentage Storage With Respect to Gross Storage	പുറത്ത് വിടുന്ന വെള്ളം Outflow (m3/sec)
1	കല്ലട (Kallada)	കൊല്ലം (Kollam)	100.62	216.20	43.00%	4.30
2	മണിയാർ (Maniyar) (Barrage)	പത്തനംതിട്ട (Pathanamthitta)	34.00	8.60	—	16.37
3	മലങ്കര (Malankara)	ഇടുക്കി (Idukki)	36.60	0.00	0.00%	16.00
4	ഭൂതത്താൻകെട്ട് Bhoothathankettu (Barrage)	എറണാകുളം (Ernakulam)	30.05	—	—	127.92
5	പീച്ചി (Peechi)	തൃശ്ശൂർ (Thrissur)	70.52	22.05	23%	0.69
6	ശിരുവാനി (Siruvani)	പാലക്കാട് (Palakkad)	870.73	13.95	54%	0.14
7	കാഞ്ഞിരപ്പുഴ (Kanjirappuzha)	പാലക്കാട് (Palakkad)	93.90	51.36	73%	1.01
8	മംഗലം (Mangalam)	പാലക്കാട് (Palakkad)	76.72	20.67	81%	1.50
9	മൂലത്തറ Moolathara (Regulator)	പാലക്കാട് (Palakkad)	181.05	—	—	4.36
10	കുറ്റിയാടി (Kuttiyadi)	കോഴിക്കോട് (Kozhikode)	37.00	57.88	55%	23.62
11	കാരാപ്പുഴ (Karapuzha)	വയനാട് (Wayanad)	757.25	35.82	47%	5.34
12	പഴശ്ശി Pazhassi(Barrage)	കണ്ണൂർ (Kannur)	20.32	9.52	—	167.26
അണക്കെട്ടിലെ പരമാവധി ജലനിരപ്പ്, പൂർണ്ണ സംഭരണ ശേഷി തുടങ്ങിയ വിശദവിവരങ്ങളടങ്ങിയ പട്ടിക <a href="https://sdma.kerala.gov.in/dam-water-level">https://sdma.kerala.gov.in/dam-water-level</a> എന്ന ലിങ്കിൽ ലഭ്യമാണ്.						
Colour Code						
Blue നീല		1st Stage of alert നൊംഘട്ട മുന്നറിയിപ്പ്				
Orange ഓറഞ്ച്		2nd Stage of alert രണ്ടാംഘട്ട മുന്നറിയിപ്പ്				
Red ചുവപ്പ്		3rd Stage of alert മൂന്നാംഘട്ട മുന്നറിയിപ്പ്				
Yellow മഞ്ഞ		Dams that currently release controlled amounts of water for irrigation purposes or as a precautionary measure ജലസേചന ആവശ്യങ്ങൾക്കായോ മുൻകരുതലിന്റെ ഭാഗമായിട്ടോ നിലവിൽ നിയന്ത്രിത അളവിൽ വെള്ളം പുറത്തുകൊടുക്കിയിട്ടുള്ള അണക്കെട്ടുകൾ				

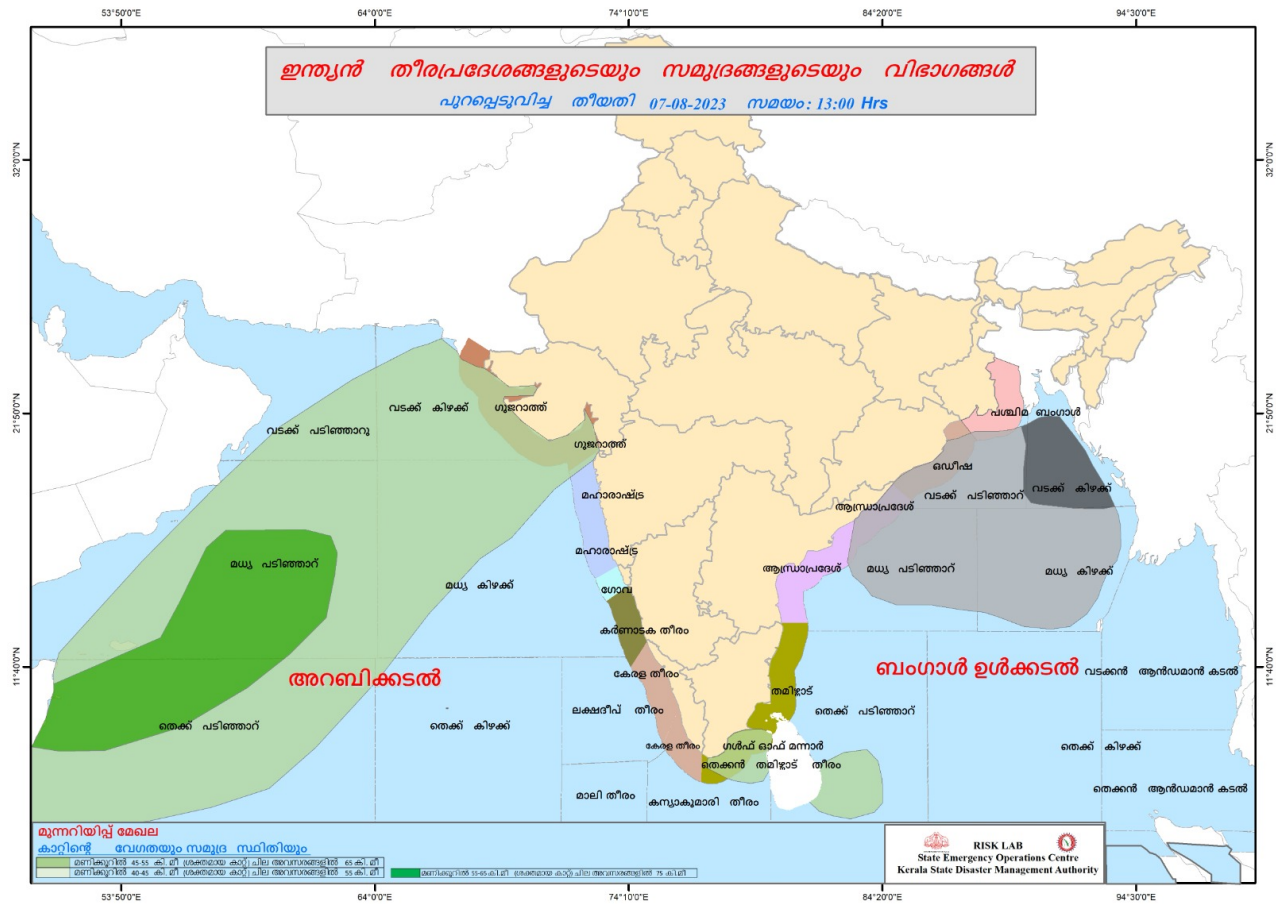
## 07/08/2023 - 11.00 AM

### IRRIGATION RESERVOIRS- STATISTICS (KERALA)

മേൽ അണക്കെട്ടുകളിൽ നിലവിൽ മുന്നറിയിപ്പുകളില്ല

അണക്കെട്ടിലെ പരമാവധി ജലനിരപ്പ്, പൂർണ്ണ സംഭരണ ശേഷി തുടങ്ങിയ വിശദവിവരങ്ങളുടങ്ങിയ പട്ടിക <https://sdma.kerala.gov.in/dam-water-level> എന്ന ലിങ്കിൽ ലഭ്യമാണ്.

## SEA STATE





# FLOOD REPORT

കേന്ദ്ര ജല കമ്മീഷൻ (CWC) പ്രളയ മുന്നറിയിപ്പ് സംവിധാനം							
ക്രമ നമ്പർ	നദി	സ്റ്റേഷൻ	ജില്ല	വാണിംഗ് നിരപ്പ് (മീറ്റർ)	അപകട നിരപ്പ് (മീറ്റർ)	നിലവിലെ ജലനിരപ്പ് (മീറ്റർ)	നിലവിലെ പ്രവണത (at 8 am)
1	കരമന	വെള്ളെങ്കടവ്	തിരുവനന്തപുരം	9.0	10.0	7.65	മാറ്റമില്ല
2	നെയ്യാർ	അരുവീപ്പുറം	തിരുവനന്തപുരം	6.5	8.0	3.99	മാറ്റമില്ല
3	വാമനപുരം	അയിലം	തിരുവനന്തപുരം	6.0	8.5	1.34	മാറ്റമില്ല
4	ഇത്തിക്കര	അരക്കനൂർ	കൊല്ലം	27.0	28.00	23.28	മാറ്റമില്ല
5	കല്ലട	നെല്ലിപ്പള്ളി	കൊല്ലം	18.0	20.00	15.24	മാറ്റമില്ല
6	കല്ലട	പട്ടാഴി	കൊല്ലം	7.0	8.00	2.28	താഴുന്നു
7	പമ്പ	മലക്കര	പത്തനംതിട്ട	6.0	7.00	0.16	മാറ്റമില്ല
8	പമ്പ	മടമൺ	പത്തനംതിട്ട	100.0	101.00	97.14	താഴുന്നു
9	അച്ചൻകോവിൽ	ഇംപമൺ	പത്തനംതിട്ട	9.0	10.00	6.76	മാറ്റമില്ല
10	മണിമല	കല്ലപ്പാറ	പത്തനംതിട്ട	5.0	6.00	2.04	മാറ്റമില്ല
11	മണിമല	മണിക്കൽ	കോട്ടയം	77.4	78.4	75.70	മാറ്റമില്ല
12	മണിമല	പുല്ലക്കയാർ	കോട്ടയം	96.2	97.20	94.610	മാറ്റമില്ല
13	മീനച്ചിൽ	കിടങ്ങൂർ	കോട്ടയം	6.16	7.16	1.290	മാറ്റമില്ല
14	മീനച്ചിൽ	കാലത്തുകടവ്	കോട്ടയം	32.8	33.80	23.285	താഴുന്നു
15	പെരിയാർ	നീലീശ്വരം	എറണാകുളം	9.0	10.00	0.630	താഴുന്നു
16	മുവാറ്റുപുഴ	രാമമംഗലം	എറണാകുളം	8.0	9.00	2.170	താഴുന്നു
17	കാളിയാർ	കലംപുർ	എറണാകുളം	12.64	13.64	8.530	മാറ്റമില്ല
18	കോതമംഗലം	പള്ളിപ്പടി	എറണാകുളം	23.8	24.80	20.175	മാറ്റമില്ല
19	പെരിയാർ	വണ്ടിപെരിയാർ	ഇടുക്കി	794.2	795.2	791.460	മാറ്റമില്ല
20	തൊടുപുഴ	മണക്കാട്	ഇടുക്കി	36.5	37.50	34.480	മാറ്റമില്ല
21	കരവനൂർ	പാലകടവ്	തൃശ്ശൂർ	8.3	9.30	1.100	മാറ്റമില്ല
22	ഗായത്രി	കൊണ്ടാഴി	തൃശ്ശൂർ	32.2	33.20	29.405	താഴുന്നു
23	കിച്ചേരി	കോട്ടപ്പുറം	തൃശ്ശൂർ	23.5	25	15.265	മാറ്റമില്ല
24	ചാലക്കുടി	അരങ്ങാലി	തൃശ്ശൂർ	7.1	8.10	0.380	മാറ്റമില്ല
25	ഭാരതപുഴ	കമ്പിടി	പാലക്കാട്	8.2	9.20	3.630	താഴുന്നു
26	ഭാരതപുഴ	മങ്കര	പാലക്കാട്	51.53	52.53	47.250	മാറ്റമില്ല
27	കണ്ണാടിപ്പുഴ	പുറ്റൂർ	പാലക്കാട്	63.5	64.50	59.910	താഴുന്നു
28	പുലൻതോട്	പുലാമന്തോൾ	പാലക്കാട്	15.6	16.60	11.830	താഴുന്നു
29	ചാലിയാർ	പെരുമ്പടം	മലപ്പുറം	26.5	27.50	20.895	താഴുന്നു
30	ചാലിയാർ	കുന്നിയിൽ	മലപ്പുറം	10.85	11.85	2.050	ഉയരുന്നു
31	കുദിരപ്പുഴ	ചക്കളകുത്ത്	മലപ്പുറം	17.9	18.90	12.180	മാറ്റമില്ല
32	കടലുണ്ടി	കാരന്തോട്	മലപ്പുറം	12.0	13.00	3.685	താഴുന്നു
33	ഇരുവഴിഞ്ഞിപ്പുഴ	തോട്ടത്തിൻകടവ്	കോഴിക്കോട്	31.8	32.80	21.780	മാറ്റമില്ല
34	കുറ്റിയാടി	കുറ്റിയാടി	കോഴിക്കോട്	5.95	6.95	1.650	താഴുന്നു
35	വളപട്ടണം	പെരുമണ്ണ്	കണ്ണൂർ	17.2	18.20	9.160	താഴുന്നു
36	ചന്ദ്രഗിരി	പുക്കയം	കാസറഗോഡ്	36.2	37.20	33.120	താഴുന്നു
37	പയസ്വിനി	എരിഞ്ഞിപ്പുഴ	കാസറഗോഡ്	18.03	19.03	15.160	മാറ്റമില്ല
38	ഷിറിയ	അടുക്കുമല	കാസറഗോഡ്	97.5	98.50	92.050	മാറ്റമില്ല
ഇന്ന് രാവിലെയുള്ള കണക്കുകൾ പ്രകാരം ജലനിരപ്പ് ഉയരുന്ന സ്റ്റേഷനുകളുടെ എണ്ണം							1
ഇന്ന് രാവിലെയുള്ള കണക്കുകൾ പ്രകാരം ജലനിരപ്പ് താഴുന്ന സ്റ്റേഷനുകളുടെ എണ്ണം							14
ഇന്ന് രാവിലെയുള്ള കണക്കുകൾ പ്രകാരം ജലനിരപ്പ് മാറ്റമില്ലാത്ത സ്റ്റേഷനുകളുടെ എണ്ണം							23
Colour Code							
White വെള്ള			No Alerts നിലവിൽ മുന്നറിയിപ്പുകൾ ഇല്ല				
Yellow മഞ്ഞ			1st Stage of alert ഞൊംഘട്ട മുന്നറിയിപ്പ് (WARNING LEVEL)				
Orange ഓറഞ്ച്			2nd Stage of alert രണ്ടാംഘട്ട മുന്നറിയിപ്പ് (DANGER LEVEL)				
Red ചുവപ്പ്			3rd Stage of alert മൂന്നാംഘട്ട മുന്നറിയിപ്പ് (HIGH FLOOD LEVEL)				

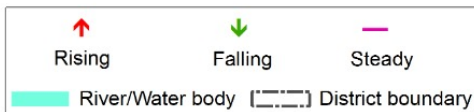
Source : കേന്ദ്ര ജല കമ്മീഷൻ (CWC) പ്രളയ മുന്നറിയിപ്പ് സംവിധാനം-KSEOC-KSDMA (07/08/2023, 12 pm)

# River Water Level as on 07/08/2023 CWC Stations - Kerala

N



## Trend



SL No	District	River/Tributary	Station Name	CWL	Trend
1	Thiruvananthapuram	Karamana	VELLAIKADAVU	7.65	Steady
2	Thiruvananthapuram	Neyyar	ARUVIPURAM	3.99	Steady
3	Thiruvananthapuram	Vamanapuram	AYILAM	1.34	Steady
4	Kollam	Ithikkara	ARKKANNUR	23.28	Steady
5	Kollam	Kallada	NELLIPALLI	15.24	Steady
6	Kollam	Kallada	PATTAZHY	2.28	Falling
7	Pathanamthitta	Pamba	MALAKKARA	0.16	Steady
8	Pathanamthitta	Pamba	MADAMON	97.14	Falling
9	Pathanamthitta	Achankovil	THUMPAMON	6.76	Steady
10	Pathanamthitta	Manimala	KALLOPPARA	2.04	Steady
11	Kottayam	Manimala	MANIKAL	75.7	Steady
12	Kottayam	Manimala	PULLAKKAYAR	94.61	Steady
13	Kottayam	Meenachil	KIDANGOOR	1.29	Steady
14	Kottayam	Meenachil	KALATHUKADAVU	23.285	Falling
15	Ernakulam	Periyar	NEELEESWARAM	0.63	Falling
16	Ernakulam	Muvattupuzha	RAMAMANGALAM	2.17	Falling
17	Ernakulam	Kaliyar	KALAMPUR	8.53	Steady
18	Ernakulam	Kothamangalam	PALLIPPADY	20.175	Steady
19	Idukki	Periyar	VANDIPERIYAR	791.46	Steady
20	Idukki	Thodupuzha	MANAKKAD	34.48	Steady
21	Thrissur	Karuvannur	PALAKADAVU	1.1	Steady
22	Thrissur	Gayatri	KONDAZHY	29.405	Falling
23	Thrissur	Keecheri	KOTTAPURAM	15.265	Steady
24	Thrissur	Chalakudy	ARANGALI	0.38	Steady
25	Palakkad	Bharathapuzha	KUMBIDI	3.63	Falling
26	Palakkad	Bharathapuzha	MANKARA	47.25	Steady
27	Palakkad	Kannadipuzha	PUDUR	59.91	Falling
28	Palakkad	Pulanthodu	PULAMANTHOLE	11.83	Falling
29	Malappuram	Chaliyar	PERUVAMPADAM	20.895	Falling
30	Malappuram	Chaliyar	KUNIYIL	2.05	Rising
31	Malappuram	Kudhirapuzha	CHAKKALAKUTH	12.18	Steady
32	Malappuram	Kadalundi	KARATHODU	3.685	Falling
33	Kozhikode	Iruvazhinjipuzha	THOTTATHINKADAVU	21.78	Steady
34	Kozhikode	Kuttyadi	KUTTYADI	1.65	Falling
35	Kannur	Valapattanam	PERUMANNU	9.16	Falling
36	Kasaragod	Chandragiri	POOKKAYAM	33.12	Falling
37	Kasaragod	Payaswani	ERINJIPUZHA	15.16	Steady
38	Kasaragod	Shirya	ADKASTHALA	92.05	Steady