

RAINFALL

Indian Meteorological Department's District Wise
ഇന്ത്യൻ കാലാവസ്ഥ വകുപ്പിന്റെ ജില്ലാ അടിസ്ഥാനത്തിലുള്ള

Rainfall Forecast **മഴ പ്രവചനം**
For Next Five Days **അടുത്ത 5 ദിവസത്തെക്കുറിച്ചത്**

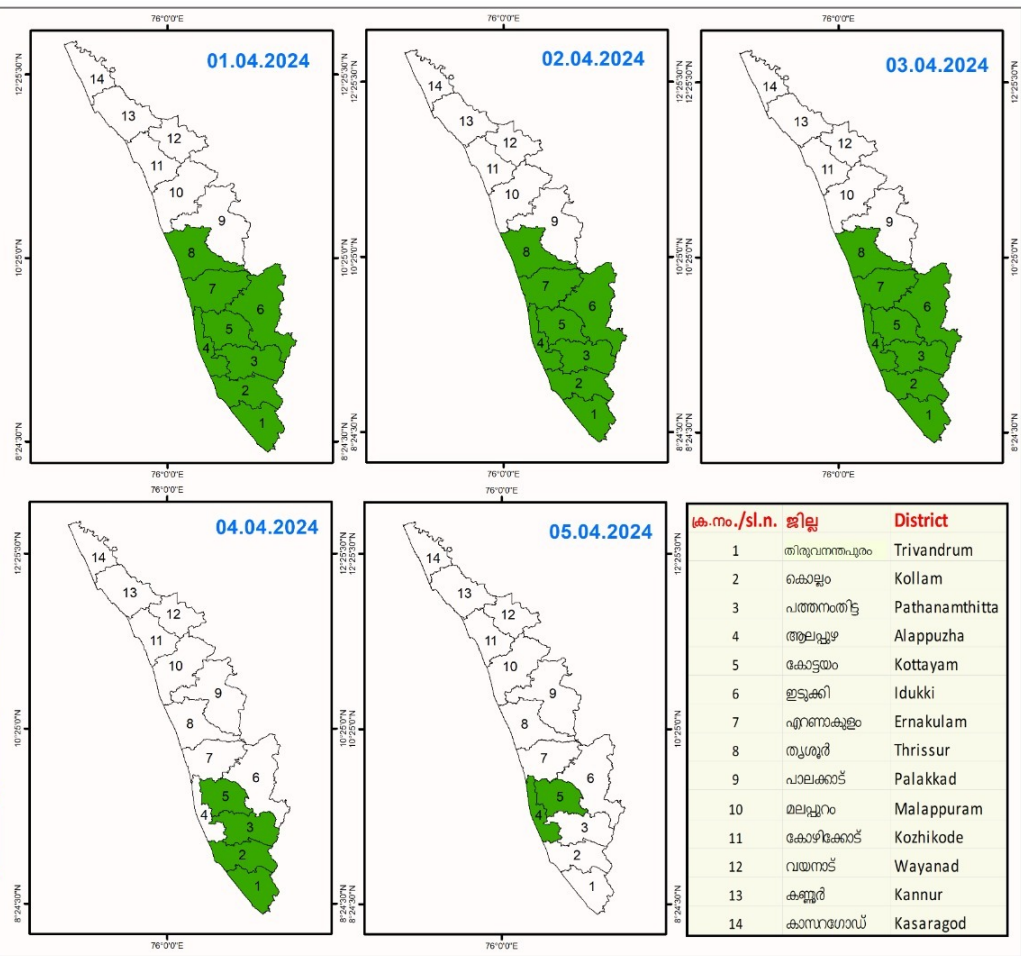
പുറപ്പെടുവിച്ച ദിവസവും സമയവും (Date & Time of Issue)
01.04.2024 13:00 hrs

മഴയുടെ തീവ്രത (Rainfall Intensity)

ചാറ്റൽ മഴ (Light)	2.5 - 15.5 mm
മിതമായ മഴ (Moderate)	15.6 - 64.5 mm
ശക്തമായ മഴ (Heavy)	64.5 - 115.5 mm
അതി ശക്തമായ മഴ (Very Heavy)	115.6 - 204.4 mm
അതി തീവ്രമായ മഴ (Extremely Heavy)	> 204.4 mm

കളർ കോഡ് (Colour Code)	തീവ്രത (Intensity)
വെള്ള മുനനിയില്ല (No Warning)	മഴ ഇല്ല (No Rain)
പച്ച മുനനിയില്ല (Green, No Warning)	നേരിയതോ മിതമായതോ ആയ മഴ (Light to Moderate Rain)
മഞ്ഞ നിറക്കിടുക-മുനനിയില്ല പുതുക്കിക്കൊണ്ടിരിക്കുക (Yellow Watch - Be updated)	ശക്തമായ മഴ (Isolated Heavy Rain)
ഓറഞ്ച് ജാഗ്രത പാലിക്കുക, കരുതിയിരിക്കുക (Alert - be prepared)	ശക്തമായതോ അതിശക്തമായതോ ആയ മഴ (Heavy to Very Heavy Rain)
ചുവപ്പ് മുനനിയില്ല പാലിക്കേണ്ടതുണ്ട് (Warning - Take Action)	അതിശക്തമായതോ അതിതീവ്രമായതോ ആയ മഴ (Very Heavy to Extremely Heavy Rain)

RISK LAB
State Emergency Operations Centre
Kerala State Disaster Management Authority
Thiruvananthapuram Ph: 0471 2778800



KSEB RESERVOIRS- STATISTICS

അലർട്ട് നിലനിൽക്കുന്ന കേരളത്തിലെ പ്രധാന അണക്കെട്ടുകളിലെ (KSEB) ദിവസേനയുള്ള ജലനിരപ്പ് സംബന്ധിച്ചുള്ള വിവരം
01/04/2024- 11.00 AM

Daily Water Level Details of Main Power Generation Dams with Alert (KSEB) - KERALA

നം. No.	അണക്കെട്ട് Reservoir	ജില്ല District	നിലവിലെ ജലനിരപ്പ് Today's Water Level (ft or metre)	നിലവിൽ സംഭരിക്കപ്പെട്ട ജലത്തിന്റെ അളവ് Today's Live Storage (MCM)	നിലവിലെ സംഭരണ ശതമാനം % Storage wrt Live Storage at FRL	പുറത്ത് വിട്ടുന വെള്ളം Spillway Release (m3/sec)
1	കണ്ടള (Kundala)	ഇടുക്കി (Idukki)	1758.10 m	6.970	91.11%	1.16

Colour Code

Blue നീല	1st Stage of alert ഒന്നാംഘട്ട മുന്നറിയിപ്പ്
Orange ഓറഞ്ച്	2nd Stage of alert രണ്ടാംഘട്ട മുന്നറിയിപ്പ്
Red ചുവപ്പ്	3rd Stage of alert മൂന്നാംഘട്ട മുന്നറിയിപ്പ്
Yellow - മഞ്ഞ	Dams releasing water today മുൻകരുതലിന്റെ ഭാഗമായി നിലവിൽ നിയന്ത്രിത അളവിൽ വെള്ളം പുറത്തുകൊടുക്കിയിട്ടുണ്ടുന്ന അണക്കെട്ടുകൾ

അണക്കെട്ടിലെ പരമാവധി ജലനിരപ്പ്, പൂർണ്ണ സംഭരണ ശേഷി തുടങ്ങിയ വിശദവിവരങ്ങളടങ്ങിയ പട്ടിക <https://sdma.kerala.gov.in/dam-water-level> എന്ന ലിങ്കിൽ ലഭ്യമാണ്.

(The table with details such as maximum water level and full storage capacity of the dam is available at the link <https://sdma.kerala.gov.in/dam-water-level>)

കേരളത്തിലെ പ്രധാന അണക്കെട്ടുകളിലെ (KSEB) ദിവസേനയുള്ള ജലനിരപ്പ് സംബന്ധിച്ചുള്ള വിവരം

01/04/2024 - 11.00 AM

Daily Water Level Details of Main Power Generation Dams (KSEB) - KERALA

നം. No.	അണക്കെട്ട് Reservoir	ജില്ല District	നിലവിലെ ജലനിരപ്പ് Today's Water Level (ft or metre)	നിലവിൽ സംഭരിക്കപ്പെട്ട ജലത്തിന്റെ അളവ് Today's Live Storage (MCM)	നിലവിലെ സംഭരണ ശതമാനം % Storage wrt Live Storage at FRL	പുറത്ത് വിട്ടുന വെള്ളം Spillway Release (m3/sec)
1	കക്കി (ആനത്തോട്) Kakkil(Anathode)	പത്തനംതിട്ട (Pathanamthitta)	964.55 m	221.950	49.71%	0.00
2	പമ്പ (Pamba)	പത്തനംതിട്ട (Pathanamthitta)	964.85 m	1.29	4.14%	0.00
3	മൂഴിയാർ (Moozhiyar)	പത്തനംതിട്ട (Pathanamthitta)	187.20 m	0.486	41.90%	0.00
4	ഇടുക്കി (Idukki)	ഇടുക്കി (Idukki)	2348.70 ft	653.348	44.77%	0.00
5	മാട്ടുപെട്ടി (Madupetty)	ഇടുക്കി (Idukki)	1592.85 m	37.040	67.63%	0.00
6	ആനയിറങ്ങൽ (Anayirangal)	ഇടുക്കി (Idukki)	1203.07 m	32.6884	65.60%	0.00
7	പൊന്മുടി (Ponmudi)	ഇടുക്കി (Idukki)	694.40 m	21.0111	44.33%	0.00
8	കല്ലാർകുട്ടി (Kallarkutty)	ഇടുക്കി (Idukki)	453.70 m	4.634	72.07%	0.00
9	ഇരട്ടയാർ (Erattayar)	ഇടുക്കി (Idukki)	746.60 m	0.8110	15.33%	0.00
10	ലോവർ പെരിയാർ (Lower Periyar)	ഇടുക്കി (Idukki)	250.10 m	3.331	73.21%	0.00
11	കല്ലാർ (Kallar)	ഇടുക്കി (Idukki)	819.60 m	0.1624	21.28%	NA
12	ഇടമലയാർ (Idamalayar)	എറണാകുളം (Ernakulam)	147.36 m	456.920	44.89%	0.00
13	ഷോളയാർ (Sholayar)	തൃശൂർ (Thrissur)	2621.70 ft	59.690	40.04%	0.00
14	പെരിങ്ങൽകുത്ത് (Poringalkuthu)	തൃശൂർ (Thrissur)	416.50 m	12.10	39.93%	0.00
15	കുറ്റിയടി (Kuttiyadi)	കോഴിക്കോട് (Kozhikkode)	753.37 m	22.340	65.74%	0.00
16	ബാനാസുര സാഗർ (Banasurasagar)	വയനാട് (Wayanad)	762.65 m	64.750	32.21%	0.00

മേൽ അണക്കെട്ടുകളിൽ നിലവിൽ മുന്നറിയിപ്പുകളില്ല
(Currently there is no warnings on the dams mentioned above)

അണക്കെട്ടിലെ പരമാവധി ജലനിരപ്പ്, പൂർണ്ണ സംഭരണ ശേഷി തുടങ്ങിയ വിശദവിവരങ്ങളുടെ പട്ടിക <https://sdma.kerala.gov.in/dam-water-level> എന്ന ലിങ്കിൽ ലഭ്യമാണ്.

(The table with details such as maximum water level and full storage capacity of the dams is available at the link <https://sdma.kerala.gov.in/dam-water-level>)

IRRIGATION RESERVOIRS- STATISTICS

അലർട്ട് നിലനിൽക്കുന്ന കേരളത്തിലെ പ്രധാന ജലസേചന അണക്കെട്ടുകളിലെ (IRRIGATION) ദിവസേനയുള്ള ജലനിരപ്പ് സംബന്ധിച്ചുള്ള വിവരം

01/04/2024 - 11.00 AM

IRRIGATION RESERVOIRS WITH ALERT (KERALA)

നം. No.	അണക്കെട്ട് Reservoir	ജില്ല District	നിലവിലെ ജലനിരപ്പ് Today's Water Level (metre)	നിലവിൽ സംഭരിക്കപ്പെട്ട വെള്ളത്തിന്റെ അളവ് Today's Storage (Million cubic metre - MCM)	നിലവിലെ സംഭരണ ശതമാനം Percentage Storage With Respect to Gross Storage	പുറത്ത് വിട്ടുന വെള്ളം Outflow (m3/sec)
1	നെയാർ (Neyyar)	തിരുവനന്തപുരം (Thiruvananthapuram)	80.63	52.73	54%	10.62
2	കല്ലട (Kallada)	കൊല്ലം (Kollam)	104.56	273.40	54%	23.16
3	മണിയാർ (Maniyar) (Barrage)	പത്തനംതിട്ട (Pathanamthitta)	34.40	8.73	-	22.77
4	മലങ്കര (Malankara)	ഇടുക്കി (Idukki)	41.50	35.00	95%	53.18
5	ഭൂതത്താൻകെട്ട് Bhoothathankettu (Barrage)	എറണാകുളം (Ernakulam)	34.65	-	-	81.98
6	ചിമ്മണി (Chimoni)	തൃശൂർ (Thrissur)	50.55	18.77	12%	1.74
7	പീച്ചി (Peechi)	തൃശൂർ (Thrissur)	68.40	14.72	16%	0.69
8	ശിരുവാനി (Siruvani-Inter State Waters)	പാലക്കാട് (Palakkad)	868.55	11.36	44%	0.14
9	കാഞ്ഞിരപ്പുഴ (Kanjiappuzha)	പാലക്കാട് (Palakkad)	87.60	23.87	34%	12.19
10	മലമ്പുഴ (Malampuzha)	പാലക്കാട് (Palakkad)	103.30	37.12	16%	1.76
11	മൂലത്തറ Moolathara (Regulator)	പാലക്കാട് (Palakkad)	183.25	-	-	3.31
12	കുറ്റിയാടി (Kuttiyadi)	കോഴിക്കോട് (Kozhikkode)	37.78	63.14	60%	12.20
13	കാരാപ്പുഴ (Karapuzha)	വയനാട് (Wayanad)	756.55	32.00	42%	2.42

Colour Code

Blue നീല	1st Stage of alert ഒന്നാംഘട്ട മുന്നറിയിപ്പ്
Orange ഓറഞ്ച്	2nd Stage of alert രണ്ടാംഘട്ട മുന്നറിയിപ്പ്
Red ചുവപ്പ്	3rd Stage of alert മൂന്നാംഘട്ട മുന്നറിയിപ്പ്
Yellow മഞ്ഞ	ജലസേചന ആവശ്യങ്ങൾക്കായോ മുൻകരുതലിന്റെ ഭാഗമായിട്ടോ നിലവിൽ നിയന്ത്രിത അളവിൽ വെള്ളം പുറത്തേക്ക് ഒഴുക്കിയിട്ടുണ്ടാകുന്ന അണക്കെട്ടുകൾ (Dams that currently release controlled amounts of water for irrigation purpose or as a precautionary measure)

ജലസേചന അണക്കെട്ടുകളിലെ തൽസ്ഥിതി (കേരളം)

01/04/2024 - 11.00 AM

IRRIGATION RESERVOIRS- STATISTICS (KERALA)

നം. No.	അണക്കെട്ട് Reservoir	ജില്ല District	നിലവിലെ ജലനിരപ്പ് Today's Water Level (metre)	നിലവിൽ സംഭരിക്കപ്പെട്ട വെള്ളത്തിന്റെ അളവ് Today's Storage (Million cubic metre - MCM)	നിലവിലെ സംഭരണ ശതമാനം Percentage Storage with respect to Gross Storage	പുറത്ത് വിട്ടുന്ന വെള്ളം Outflow (m3/sec)
1	വാഴാനി (Vazhani)	തൃശൂർ (Thrissur)	49.46	3.86	21%	0.00
2	മീങ്കര (Meenkara)	പാലക്കാട് (Palakkad)	151.39	2.61	23%	0.00
3	വാളയാർ (Walayar)	പാലക്കാട് (Palakkad)	194.02	3.22	18%	0.00
4	പോത്തുണ്ടി (Pothundi)	പാലക്കാട് (Palakkad)	92.71	9.22	18%	0.00
5	ചുള്ളിയാർ (Chulliyar)	പാലക്കാട് (Palakkad)	141.96	1.19	9%	0.00
6	മംഗലം (Mangalam)	പാലക്കാട് (Palakkad)	68.91	3.46	14%	0.00
7	പഴശ്ശി Pazhassi(Barrage)	കണ്ണൂർ (Kannur)	24.69	34.46	—	0.00

മേൽ അണക്കെട്ടുകളിൽ നിലവിൽ മുന്നറിയിപ്പുകളില്ല

(Currently there is no warning on the dams mentioned above)

അണക്കെട്ടിലെ പരമാവധി ജലനിരപ്പ്, പൂർണ്ണ സംഭരണ ശേഷി തുടങ്ങിയ വിശദവിവരങ്ങളടങ്ങിയ പട്ടിക

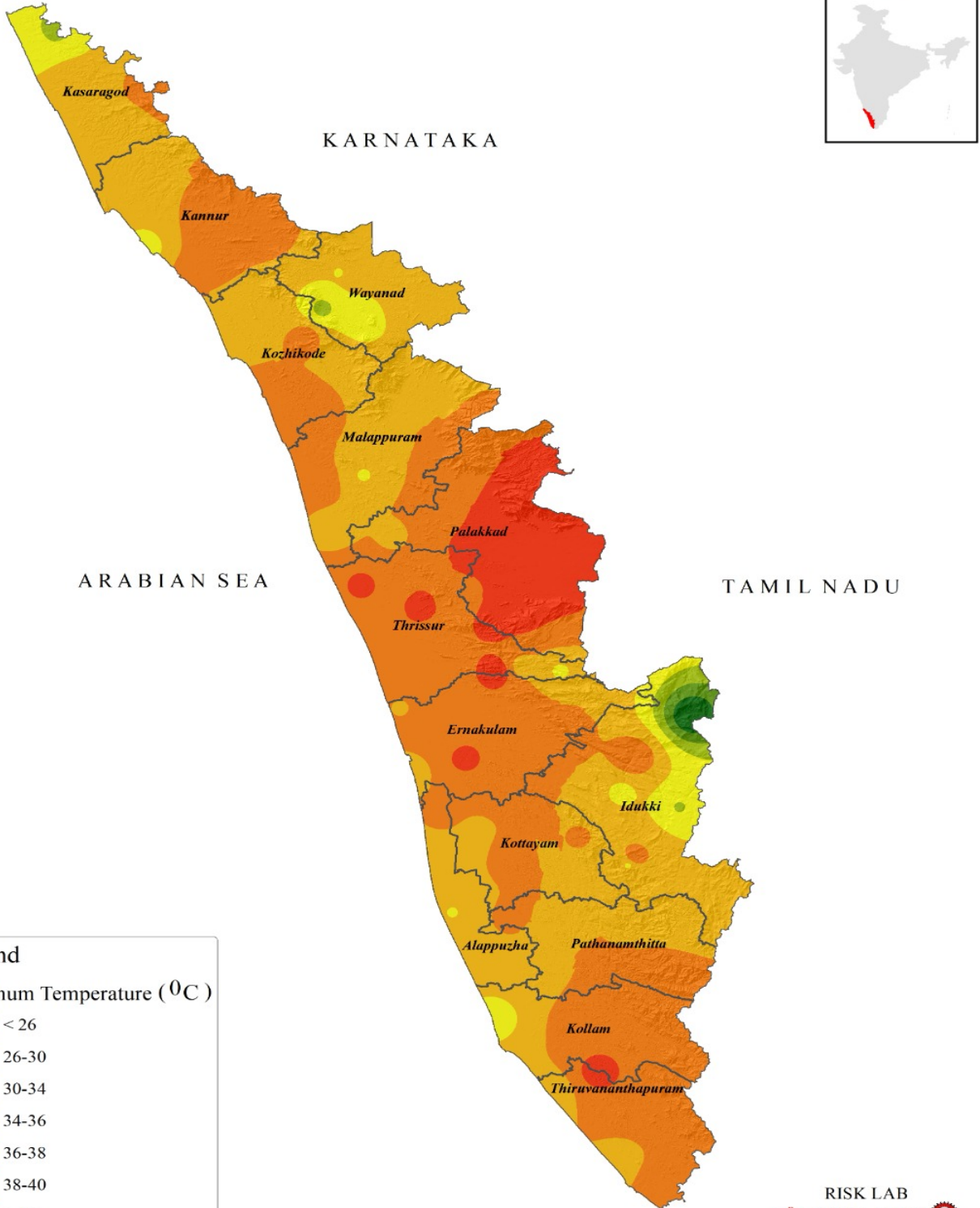
<https://sdma.kerala.gov.in/dam-water-level> എന്ന ലിങ്കിൽ ലഭ്യമാണ്.

(The table with details such as maximum water level and full storage capacity of the dams is available at the link

<https://sdma.kerala.gov.in/dam-water-level>)

TEMPERATURE

KERALA STATE DAILY MAXIMUM TEMPERATURE (01-04-2024)



Legend

Maximum Temperature (°C)

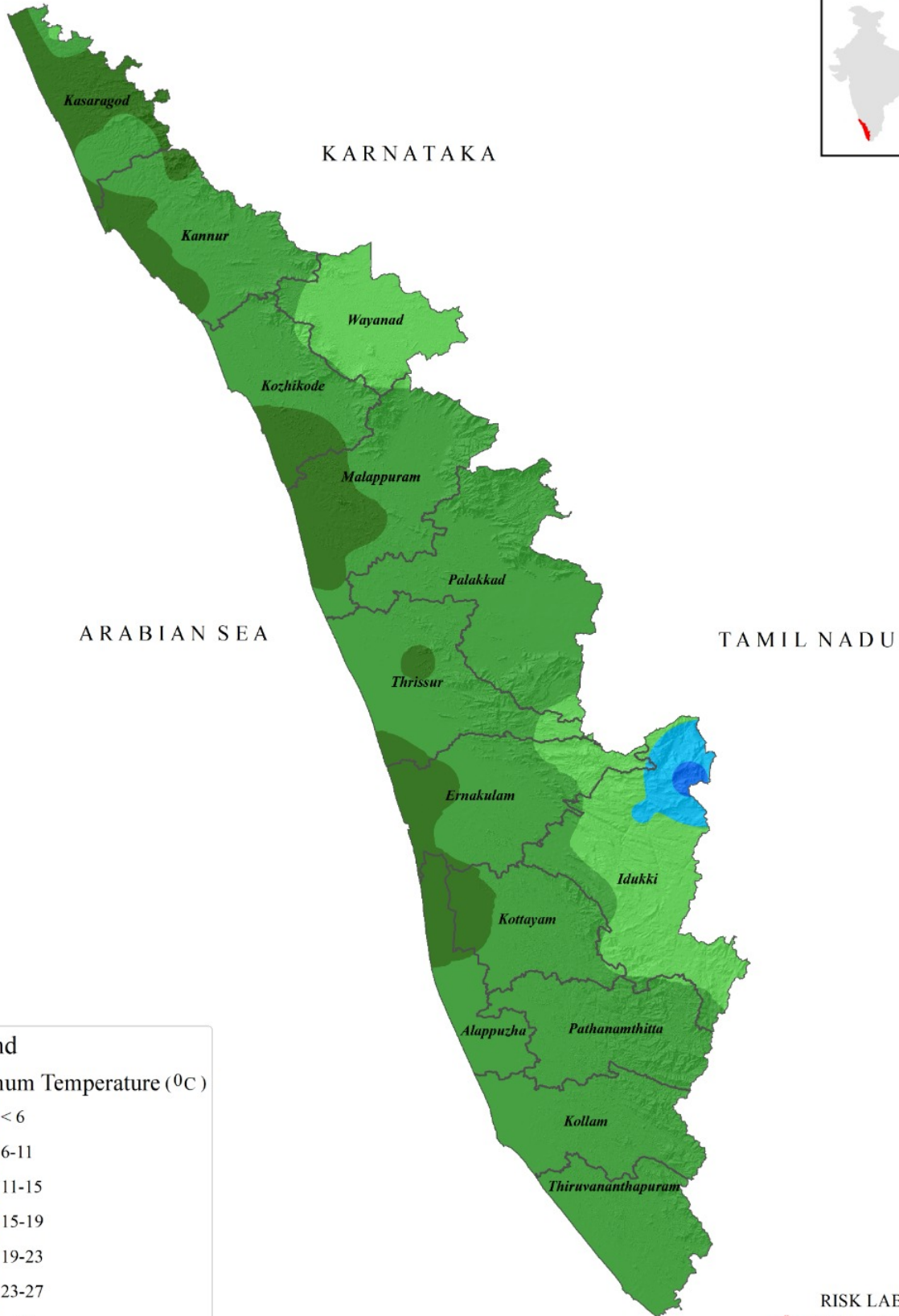
- < 26
- 26-30
- 30-34
- 34-36
- 36-38
- 38-40
- > 40

□ District Boundary

Source - IMD-AWS

KERALA STATE DAILY MINIMUM TEMPERATURE (01-04-2024)

N



Legend

Minimum Temperature (°C)

- < 6
- 6-11
- 11-15
- 15-19
- 19-23
- 23-27
- > 27

District Boundary

Source - IMD-AWS

