

February
2020

സ്കൂൾ ദുരന്ത നിവാരണ ആസൂത്രണ രേഖ School Disaster Management Plan

ഗവൺമെന്റ് ഹയർ സെക്കന്ററി സ്കൂൾ വടുവഞ്ചാൽ
Government Higher Secondary School Vaduvanchal

അമ്പലവയൽ ഗ്രാമപഞ്ചായത്ത്
Ambalavayal Gramapanchayat

വയനാട്
Wayanad



Prepared by
School Disaster Management Committee



സ്കൂൾ സുരക്ഷാ പദ്ധതി

സ്കൂളിന്റെ പേര്	:	ഗവൺമെന്റ് ഹയർ സെക്കന്ററി സ്കൂൾ വടുവാഞ്ചാൽ
ജില്ല	:	വയനാട്
വിദ്യാഭ്യാസജില്ല	:	വയനാട്
റവന്യൂജില്ല	:	വയനാട്
തീയതി	:	ഡിസംബർ 2019

പ്രസിദ്ധീകരിച്ച തീയതി : ഡിസംബർ 2019

സാങ്കേതിക സഹായം : കേരള സംസ്ഥാന ദുരന്തനിവാരണ അതോറിറ്റി,
ഐക്യരാഷ്ട്ര സഭ വികസന പരിപാടി

പരിശീലനം : ഫൗണ്ടേഷൻ ഫോർ ഡെവലപ്മെന്റ് ആക്ഷൻ

ആമുഖം

തമിഴ്നാട് നീലഗിരി ജില്ലയിൽ ഊട്ടി പ്രദേശത്തോട് ചേർന്നു കിടക്കുന്ന വയനാട് ജില്ലയിൽ അമ്പലവയൽ പഞ്ചായത്ത്, തോമാട്ടുചാൽ വില്ലേജിലാണ് ഗവൺമെന്റ് ഹയർസെക്കൻഡറി സ്കൂൾ സ്ഥിതി ചെയ്യുന്നത്. കാർഷിക ഗവേഷണത്തിന് പേരുകേട്ട അമ്പലവയൽ ഗ്രാമ പഞ്ചായത്തിലാണ് സ്കൂൾ ഉൾപ്പെടുന്നത്. സൺ റൈസ് വാലി, മീൻമുട്ടി വെള്ളച്ചാട്ടം തുടങ്ങിയ വിനോദ സഞ്ചാര കേന്ദ്രങ്ങൾ സ്കൂളിന്റെ പരിസര പ്രദേശങ്ങളിലാണ് സ്ഥിതി ചെയ്യുന്നത്.

കേരള- തമിഴ്നാട് അതിർത്തി പ്രദേശമായത് കൊണ്ടു തന്നെ തമിഴ് വിദ്യാർത്ഥികളും സ്കൂളിലുണ്ട്. കൂടുതലായും തോട്ടം മേഖലയിൽ ജോലി ചെയ്യുന്നവരുടെയും ദിവസവേതനക്കാരുടെയും മക്കളാണ് സ്കൂളിൽ പഠിക്കുന്നത്. പരിമിതികൾക്കിടയിലും കായിക മേഖലയിൽ ജില്ലയിൽ വർഷങ്ങളായി മുന്നിട്ടു നിൽക്കുന്ന ഒരു സർക്കാർ വിദ്യാലയമാണിത്.

സ്കൂൾ ദുരന്തനിവാരണ ആസൂത്രണ രേഖ

1. അടിസ്ഥാന വിവരങ്ങൾ

1.1	സ്കൂളിന്റെ പേര്	ഗവൺമെന്റ് ഹയർ സെക്കന്ററി സ്കൂൾ, വടുവാഞ്ചാൽ
1.2	ജില്ല	വയനാട്
1.3	വിലാസം	ഗവൺമെന്റ് ഹയർ സെക്കന്ററി സ്കൂൾ, വടുവാഞ്ചാൽ, തോമാട്ടുചാൽ, വടുവാഞ്ചാൽ പി.ഒ, വയനാട് -673581
	മെയിൽ ഐഡി	hmghssvdl@gmail.com
	ഫോൺ നമ്പർ	04936217385
1.4	ഹെഡ്മാസ്റ്ററുടെ/പ്രിൻസിപ്പലിന്റെ പേര്	പ്രദീപ് കുമാർ. പി/ 9446434837
1.5	സ്കൂൾ സുരക്ഷയുടെ ചുമതലയുള്ള സ്റ്റാഫിന്റെ പേര്	സുകുമാരൻ. ബി.വി (സമൂഹ്യശാസ്ത്രം അധ്യാപകൻ) 9562798730
1.6	അധ്യാപകരുടെ എണ്ണം	56
1.7	അനധ്യാപകരുടെ എണ്ണം	5
	കുട്ടികളുടെ എണ്ണം	1263 (1 മുതൽ 10 വരെ)
	ആൺകുട്ടികളുടെ എണ്ണം	719
	പെൺകുട്ടികളുടെ എണ്ണം	544
	ഭിന്നശേഷിക്കാർ	10
	പ്രീപ്രെമറി	സ്കൂൾ ബസ് ജില്ലയിൽ ഇല്ല
1.8	സ്കൂൾ ബസുകളുടെ എണ്ണം/ജീപ്പ്	ഇല്ല
1.9	സ്കൂൾബസ് ജീവനക്കാരുടെ എണ്ണം	ഇല്ല
1.10	സ്കൂൾബസ്സ് ഉപയോഗിക്കുന്ന കുട്ടികളുടെ എണ്ണം	ഇല്ല
	പെൺകുട്ടികൾ	ഇല്ല
	ആൺകുട്ടികൾ	ഇല്ല
	ഭിന്നശേഷിക്കാർ	ഇല്ല
1.11	ക്ലാസ്സ് മുറികളുടെ എണ്ണം	32
1.12	ലബോറട്ടറികളുടെ എണ്ണം	3

2. സ്കൂളിലെയും സ്കൂൾ സ്ഥിതി ചെയ്യുന്ന ഭൂപ്രദേശത്തെയും ദുരന്ത സാധ്യതകളെ/വിപത്തുകളെ പറ്റിയുള്ള ചെറുവിവരണം

കാര്യമായ ദുരന്തങ്ങൾ ഒന്നും തന്നെ പഞ്ചായത്തിനെയോ സ്കൂളിനെയോ ഇതുവരെ ബാധിച്ചിട്ടില്ല.

തമിഴ്നാട്, നീലഗിരിജില്ലയിലെ ഉഴുതി പ്രദേശത്തോട് ചേർന്നുകിടക്കുന്ന വയനാട് ജില്ലയിൽ, അമ്പലവയൽ പഞ്ചായത്ത്, തോമാട്ടുചാൽ വില്ലേജിലാണ് ജി.എസ്.എസ്.എച്ച് സ്കൂളും പരിസര പ്രദേശങ്ങളും സ്ഥിതി ചെയ്യുന്നത്. ജില്ലയിലെ താരതമ്യേന ഉയർന്ന പ്രദേശമായതുകൊണ്ട് തന്നെ വെള്ളം കയറിയുള്ള ദുരന്ത സാധ്യത വളരെ കുറവാണ്.

ഏകദേശം 10 ഏക്കർ സ്ഥലത്ത് ഒരു കുന്നിൻ ചരുവിലാണ് സ്കൂൾ കെട്ടിടങ്ങൾ സ്ഥിതി ചെയ്യുന്നത്. ആയതുകൊണ്ടുതന്നെ കഴിഞ്ഞ രണ്ട് വർഷങ്ങളിൽ ഉണ്ടായത് പോലുള്ള കനത്ത മഴയത്ത് സ്കൂൾ മണ്ണിടിച്ചിൽ പോലുള്ള സാധ്യത തള്ളിക്കളയാൻ കഴിയില്ല, മാത്രവുമല്ല സ്കൂൾ കെട്ടിടങ്ങൾ നിർമ്മിക്കുന്നതിനായി മണ്ണ് മാറ്റിയപ്പോൾ കെട്ടിടങ്ങളുടെ പിൻഭാഗങ്ങളിൽ വലിയ മൺതിട്ടകൾ സൃഷ്ടിക്കപ്പെടുകയും ഇത് മണ്ണിടിച്ചിലിന് സാധ്യത സൃഷ്ടിക്കുന്നു. സ്കൂൾ നിലനിൽക്കുന്നത് തുറസായ വലിയ പ്രദേശമായത് കൊണ്ടുതന്നെ പാമ്പ് പോലുള്ള ഇഴജീവികളുടെ ശല്യമുണ്ട്.

സ്കൂളിന്റെ സമീപ പ്രദേശങ്ങൾ കുന്നിൻ ചരിവുകളോട് കൂടിയതും മണ്ണിടിച്ചിൽ സാധ്യതയുള്ളതുമാണ്. കഴിഞ്ഞ 2 വർഷങ്ങളിൽ കനത്തമഴയെ തുടർന്ന് പരിസരത്തെ തേയിലതോട്ടങ്ങളിൽ ചെറിയ തോതിലുള്ള മണ്ണിടിച്ചിലും നാശനഷ്ടങ്ങളും ഉണ്ടായിട്ടുണ്ട്

3. സ്കൂളിലോ സമീപപ്രദേശത്തോ മുൻകാലങ്ങളിൽ ഉണ്ടായ ദുരന്തങ്ങളെ കുറിച്ചുള്ള വിവരണം

ക്രമനമ്പർ	അപകടം/ദുരന്തം	വർഷം	നാശനഷ്ടങ്ങൾ
1	വാഹന അപകടമരണം	2016	മരണം 1(സ്കൂളിലെ വിദ്യാർത്ഥി)
2	മണ്ണിടിച്ചിൽ എച്ച്.എസ് കെട്ടിടത്തിനു പിന്നിൽ	2019	ഇല്ല

4. ദുരന്ത വിവരപ്പട്ടിക(ഏതൊക്കെ കാലങ്ങളിൽ എന്തൊക്കെ ദുരന്തങ്ങൾ സംഭവിക്കാൻ സാധ്യതയുണ്ട് എന്നതിനെ കുറിച്ചുള്ള വിവരം)

അപകടം	Jan	Feb	Mar	Apr	May	Jun	Jul	Aug	Sep	Oct	Nov	Dec
തീപിടുത്തം		✓	✓	✓	✓							
വരൾച്ച			✓	✓	✓							
മണ്ണിടിച്ചിൽ						✓	✓	✓	✓			

ഉരുൾപൊട്ടൽ					✓	✓	✓	✓			
------------	--	--	--	--	---	---	---	---	--	--	--

5. പ്രത്യേക ശ്രദ്ധ ആവശ്യമുള്ള കുട്ടികളുടെ വിവരങ്ങൾ (ഉദാഹരണശേഷിക്കാർ)

10 കുട്ടികളെ ഭിന്നശേഷിക്കാർ ആയി കണക്കാക്കുന്നുണ്ട്

10. മാനസിക വെല്ലുവിളി നേരിടുന്നവർ

6. സ്കൂളിലെ കെട്ടിടങ്ങളെ കുറിച്ചുള്ള വിവരണം, ദുരന്തങ്ങൾ നേരിടാൻ കെട്ടിടങ്ങൾക്ക് സാധിക്കുമോ എന്ന് വിലയിരുത്തുകയും ചെയ്യുക

ഒരു നില കെട്ടിടമടക്കം 4 കോൺക്രീറ്റ് കെട്ടിടങ്ങളും 3 ഓട് മേഞ്ഞകെട്ടിടങ്ങളും 2 ഷീറ്റ് മേഞ്ഞ കെട്ടിടങ്ങളും സ്കൂളിലുണ്ട്. കൂടാതെ ഒരു പാചകശാല, ഓഡിറ്റോറിയം ഐ.ടി ലാബ് കെട്ടിടം രണ്ട് ഓപ്പൺ സ്റ്റേജ് തുടങ്ങിയവയും ഉണ്ട്. എല്ലാ കെട്ടിടങ്ങൾക്കും ദുരന്തങ്ങളെ നേരിടാനുള്ള കരുത്തുണ്ട്.

7. സ്കൂളിലെ മാനുഷിക ഭൗതിക വിഭവങ്ങളുടെ വിവരണം

സ്കൂളിൽ കൃത്യമായി സ്ഥാപിക്കപ്പെട്ട അഗ്നിശമന ഉപകരണങ്ങൾ ഒന്നും തന്നെയില്ല. അടിസ്ഥാന ജീവിത നൈപുണ്യപരിശീലനം ലഭിച്ച 16 ജീവനക്കാരും 59 വിദ്യാർത്ഥികളും നിലവിൽ സ്കൂളിൽ ഉണ്ട്. സ്കൂൾ സുരക്ഷാ പദ്ധതി നടപ്പിലാക്കിയതും വഴി ദുരന്തനിവാരണത്തെ കുറിച്ചും സ്കൂളിലെ അപകടങ്ങൾ കണ്ടെത്തുന്നതിനേക്കുറിച്ചും വിവിധ പരിശീലനങ്ങൾ വിദ്യാർത്ഥികൾക്കും അധ്യാപകർക്കും നൽകിയിട്ടുണ്ട്. സ്കൂൾ കൗൺസിലറുടെ സേവനം ലഭ്യമാണ്.

7.1 കെട്ടിടങ്ങളുടെ വിവരം

കെട്ടിട നമ്പർ	കെട്ടിടത്തിന്റെ പേര്	മുറികളുടെ എണ്ണം	ക്ലാസ് മുറികളുടെ എണ്ണം	മേൽക്കൂര (ഓല,ഓട്, ഷീറ്റ്,വാർപ്പ്)	കെട്ടിടത്തിന്റെ പഴക്കം (ഏകദേശം)	എത്ര നിലകൾ
1	എച്ച്.എസ്. മെയിൻ ബ്ലോക്ക്	18	12	വാർപ്പ്	15	2
2	എസ്.എസ്.എ ബ്ലോക്ക്	4	4	വാർപ്പ്	18	1
3	ലൈബ്രറി ബ്ലോക്ക്	2	0	വാർപ്പ്	25	1
4	യു.പി.എച്ച്. എസ് ബ്ലോക്ക്	3	3	ഷീറ്റ്	25	1
5	യു. പി ബ്ലോക്ക്	3	3	ഓട്	40	1
6.	യു. പി മെയിൻ ബ്ലോക്ക്	8	8	ഓട്	30	1
7	എൽ.പി ബ്ലോക്ക്	2	2	ഓട്	40	1
8	യു.പി& എൽ.പി ഓഫീസ് ബ്ലോക്ക്	3	0	വാർപ്പ്	24	1
9	അടുക്കള	1	0	ഷീറ്റ്	20	1
10	ഐ.ടി. ലാബ് ബ്ലോക്ക്	2	0	വാർപ്പ്	16	1

11	ഓഡിറ്റോറിയം	1	0	ഷീറ്റ്	8	1
12	ഓപ്പൺ സറ്റേജ്	1		ഷീറ്റ്	20	1

7.2 തുറസ്സായ സ്ഥലങ്ങളുടെ വിവരം

ക്രമ നമ്പർ	വിവരണം	വിസ്തീർണ്ണം	സ്കൂളിന്റെ വിവധകെട്ടിടങ്ങളിൽ നിന്നുള്ള ദൂരം
1.	എച്ച്.എസ്.എസ് ബ്ലോക്കിനു മുന്നിലായി ഗ്രൗണ്ട് ഉണ്ട്	43560 Sq.ft	<p>എച്ച്.എസ് മെയിൻ ബ്ലോക്ക് 15 മീറ്റർ</p> <p>എസ്.എസ് എ ബ്ലോക്ക് 20 മീറ്റർ</p> <p>ലൈബ്രറി ബ്ലോക്ക് -20 മീറ്റർ</p> <p>യു.പി.എച്ച്. എസ് ബ്ലോക്ക് 30 മീറ്റർ</p> <p>യു പി. ബ്ലോക്ക്- 30 മീറ്റർ</p> <p>യു പി. മെയിൻ ബ്ലോക്ക് - 30 മീറ്റർ</p> <p>എൽ. പി ബ്ലോക്ക് - 30 മീറ്റർ</p> <p>യു. പി& എൽ. പി ഓഫീസ് ബ്ലോക്ക് - 30 മീറ്റർ</p> <p>അടുക്കള - 30 മീറ്റർ</p> <p>ഐ. ടി. ലാബ് ബ്ലോക്ക് - 15 മീറ്റർ</p> <p>ഓഡിറ്റോറിയം - 10 മീറ്റർ</p> <p>ഓപ്പൺ സ്റ്റേജ് - 15 മീറ്റർ</p>
2.	എച്ച്. എസ് മെയിൻ ബ്ലോക്കിനു മുന്നിൽ അസംബ്ലി ഗ്രൗണ്ട് ഉണ്ട്		<p>എച്ച്.എസ് മെയിൻ ബ്ലോക്ക് 1 മീറ്റർ</p> <p>എസ്.എസ് എ ബ്ലോക്ക് 10 മീറ്റർ</p> <p>ലൈബ്രറി ബ്ലോക്ക് -20 മീറ്റർ</p> <p>യു പി. എച്ച്. എസ് ബ്ലോക്ക് 100 മീറ്റർ</p> <p>യു പി. ബ്ലോക്ക്- 100 മീറ്റർ</p> <p>യു പി. മെയിൻ ബ്ലോക്ക് - 100 മീറ്റർ</p> <p>എൽ. പി. ബ്ലോക്ക്- 100 മീറ്റർ</p> <p>യു. പി& എൽ. പി ഓഫീസ് ബ്ലോക്ക് - 100 മീറ്റർ</p> <p>അടുക്കള - 100 മീറ്റർ</p> <p>ഐ. ടി. ലാബ് ബ്ലോക്ക് - 10 മീറ്റർ</p>

			ഓഡിറ്റോറിയം - 10 മീറ്റർ ഓപ്പൺ സ്റ്റേജ് - 1 മീറ്റർ
--	--	--	--

7.3 സ്കൂളിൽ ഹെലിപ്പാഡ് സൗകര്യം ഉണ്ടോ?

ഉണ്ട്.ശാസ്ത്രീയമായി നിർമ്മിക്കപ്പെട്ട ഹെലിപാഡ് സൗകര്യം ഇല്ല. പക്ഷേ അടിയന്തിര ഘട്ടത്തിൽ ഹെലികോപ്റ്റർ ഇറക്കാൻ ഉള്ള സൗകര്യം ഉണ്ട്.

7.4 അടിയന്തിര ഘട്ടത്തിൽ ഉപയോഗിക്കാനുള്ള അസംബ്ലി പോയിന്റ് കണ്ടെത്തി അടയാളപ്പെടുത്തിയിട്ടുണ്ടോ?

ഉണ്ട്

7.5 ഉണ്ടെങ്കിൽ എവിടെ?വിവരിക്കുക

എച്ച്. എസ്. മെയിൻ ബ്ലോക്കിനു മുന്നിലുള്ള ഗ്രൗണ്ട്

7.6 സ്കൂളിൽ നിന്നും അസംബ്ലി പോയിന്റിലേക്കുള്ള ദൂരം എത്ര?

- എസ്. എസ് എ ബ്ലോക്ക് - 10 മീറ്റർ
- ലൈബ്രറി ബ്ലോക്ക് -10 മീറ്റർ
- യു പി. എച്ച്. എസ് ബ്ലോക്ക്- 100 മീറ്റർ
- യു പി. ബ്ലോക്ക്- 100 മീറ്റർ
- യു പി. മെയിൻ ബ്ലോക്ക് - 100 മീറ്റർ
- എൽ. പി. ബ്ലോക്ക്- 100 മീറ്റർ
- യു. പി& എൽ. പി ഓഫീസ് ബ്ലോക്ക് - 100 മീറ്റർ
- അടുക്കള - 100 മീറ്റർ
- ഐ. ടി. ലാബ് ബ്ലോക്ക് - 10 മീറ്റർ
- ഓഡിറ്റോറിയം - 10 മീറ്റർ
- ഓപ്പൺ സ്റ്റേജ് - 1 മീറ്റർ

8. സ്കൂൾ ഭരണ നിവാരണ സമിതി

ക്രമ നമ്പർ	പേര്	ഉദ്യോഗം	പദവി	ഫോൺനമ്പർ	
				ഓഫീസ്	വീട്/ മൊബൈൽ
1.	പ്രദീപ് കുമാർ	പ്രധാനാധ്യാപകൻ	ചെയർമാൻ	04936217385	9446434837
2.	സുകുമാരൻ. ബി.വി	അധ്യാപകൻ	കൺവീനർ	04936217385	9562798730
3.	വൽസ തങ്കച്ചൻ	വാർഡ് മെമ്പർ അമ്പലവയൽ ഗ്രാമ പഞ്ചായത്ത്	പ്രത്യേക ക്ഷണി താവ്	04936260423	9847399064
4.	ബി. വിനയ കുമാർ	സെക്രട്ടറി അമ്പലവയൽ ഗ്രാമ പഞ്ചായത്ത്	അംഗം	04936260423	9496048321
5.	അക്ബർ അലി	സി.എസ്. ഡബ്ല്യു എസ്. ടി ഡിപ്പാർട്ട് മെന്റ്	അംഗം	9947522167	9947522167
6.	മധു. എം	വില്ലേജ് ഓഫീസർ തോമാട്ടുചാൽ	അംഗം	04936218167	9847595760
7.	ഒ. ജി പ്രഭാകരൻ	അഗ്നിസുരക്ഷാ സേന ഉദ്യോഗസ്ഥൻ സുൽത്താൻ ബത്തേരി	അംഗം	04936217385	9447756653
8.	ശിവദാസൻ.എൻ	അധ്യാപകൻ	അംഗം	04936217389	9947524222
9.	ജോയസൻ ജോസഫ്	എൽ. ജി. എസ്	അംഗം	04936217389	9947906751
10.	ഗൗതം കുമാർ	സ്കൂൾ ലീഡർ	അംഗം	04936217389	9496666140
11	ഷംസുദ്ദീൻ എം.പി	സ്റ്റാഫ് സെക്രട്ടറി	അംഗം	04936217389	9847099877
12	സുഭയൻ ടി.കെ	എസ്.എം.സി ചെയർമാൻ	അംഗം	04936217389	9605664310
13	ജിഷ. പി. പി	സ്കൂൾ കൗൺസിലർ	അംഗം	04936217389	9961293805
14	ബാലകൃഷ്ണൻ	പി.ടി.എ	അംഗം	04936217389	9497307967

9.മുന്നൊരുക്ക നടപടികളുടെ(പരിശീലനം/മോക്ഡ്രിൽ)വിവരങ്ങൾ

ക്രമ നമ്പർ	തരം(ഉദാ:ഭൂകമ്പഡ്രിൽ/അധ്യാപക പരിശീലനം)	തീയതി	ചുമതല	പങ്കെടുത്തവരുടെ എണ്ണം
1.	ദുരന്തനിവാരണ ബോധവൽകരണ ക്ലാസ്	18/11/2019	ലത്തീഫ്.സി	114
2.	ഹസാർഡ് ഹണ്ട്	20/11/2019	ഷംസുദ്ദീൻ. ഇ	32
3.	സ്കൂളിന്റെ വിഭവ, ദുരന്ത/ അപകട സാധ്യത പുറത്തേക്കുള്ള വഴികളുടെ മാപ്പ് തയ്യാറാക്കൽ	27/11/2019	ഷംസുദ്ദീൻ. ഇ	20
4.	പ്രഥമ ശുശ്രൂഷ - ജീവൻ രക്ഷ പരിശീലനം	02/12/2019	ഐ. ഐ. ഇ എം. എസ്	75
5.	ഫയർ ഡെമോൺസ്ട്രേഷൻ	05/12/2019	അഗ്നിസുരക്ഷാ സേന സുൽത്താൻ ബത്തേരി	240+

9.1 തുടർന്നു നടത്തുവാൻ ഉദ്ദേശിക്കുന്ന പരിപാടികൾ/പരിശീലനങ്ങൾ എന്തൊക്കെ?

- ഹസാർഡ് ഹണ്ടിലൂടെ കണ്ടെത്തിയ അപകടങ്ങൾ ലഘൂകരിക്കുന്നതിന് ഉള്ള മുൻകൈകൾ എടുക്കും
- തുടർന്ന് അഗ്നിസുരക്ഷാസേനയുടെ സഹായത്തോടെ കുട്ടികൾക്കും അധ്യാപകർക്കും കൂടുതൽ പരിശീലനങ്ങളും ബോധവൽകരണ ക്ലാസുകളും നൽകും.

10. സ്കൂളിൽ പ്രവർത്തനസജ്ജമായ എത്ര അഗ്നിശമന ഉപകരണങ്ങൾ ഉണ്ട്?

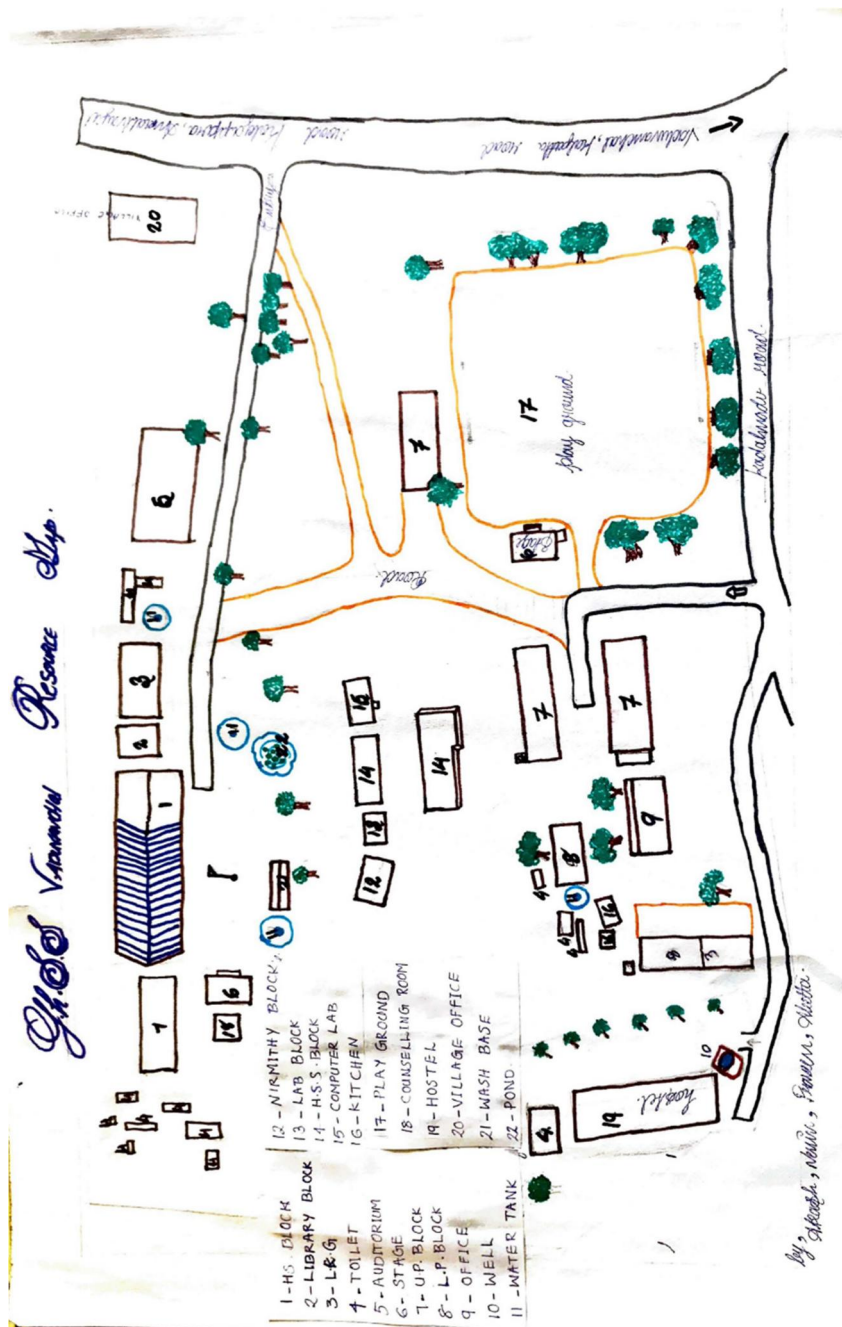
ക്രമനമ്പർ	നില	അഗ്നിശമന ഉപകരണങ്ങളുടെ എണ്ണം	പ്രവർത്തനസജ്ജമായവ		പ്രവർത്തനസജ്ജമല്ലാത്തവ
			എണ്ണം	കാലാവധി	
1.		ലഭ്യമല്ല	ഇല്ല	ഇല്ല	

10.1 ഇല്ലെങ്കിൽ അവ സ്ഥാപിക്കുന്നതിന് അവശ്യമായ നടപടികൾ അടുത്ത അധ്യയന വർഷത്തിനുള്ളിൽ എടുക്കാൻ കഴിയുമോ?

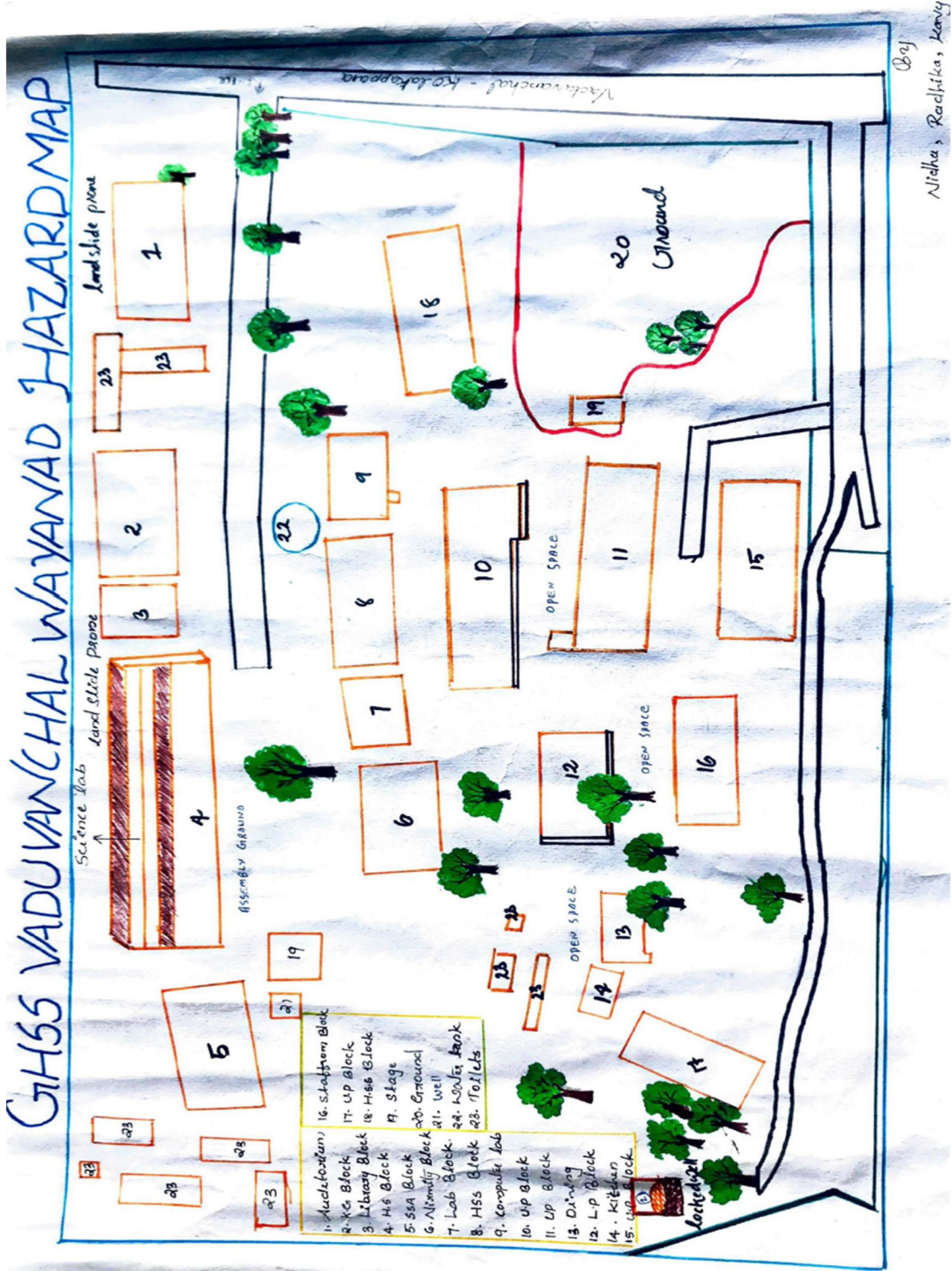
നടപടികൾ എടുക്കാൻ ശ്രമിക്കുകയാണ്.

11. സ്കൂളിലെ സൗകര്യങ്ങൾ വിവരിക്കുന്ന ഭൂപടം, വിഭവ രേഖചിത്രം, സുരക്ഷിത സ്ഥാനങ്ങളുടെ രേഖചിത്രം, ദുരന്തമുണ്ടായാൽ കുട്ടികളെയും മുതിർന്നവരെയും ഒഴിപ്പിക്കുന്നതിനുള്ള വഴികൾ രേഖപ്പെടുത്തിയ രേഖചിത്രം എന്നിവ അനുബന്ധമായി ചേർക്കുക

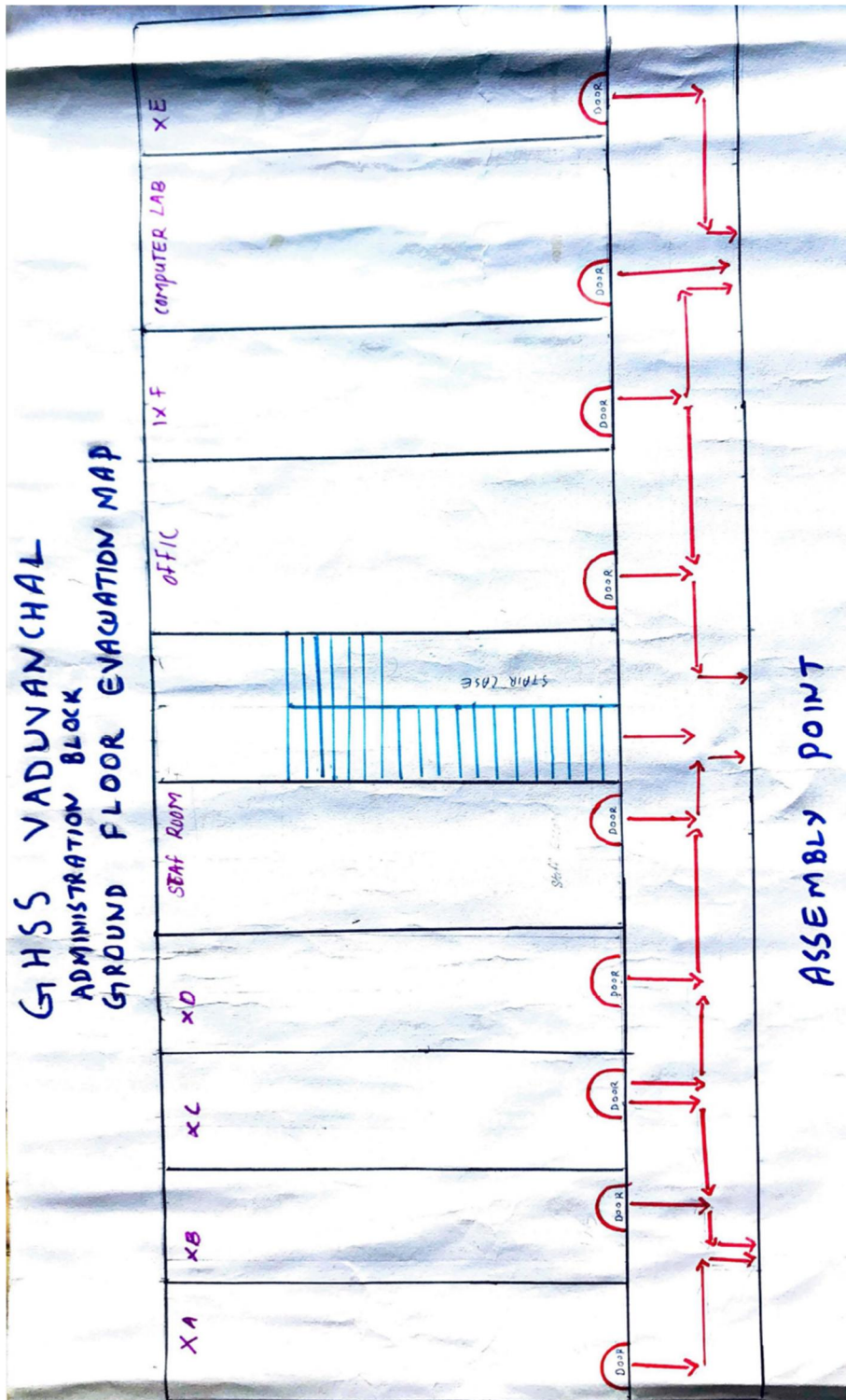
1. സ്കൂളിലെ സൗകര്യങ്ങൾ വിവരിക്കുന്ന ഭൂപടം



2. ഹസാർഡ് മാപ്പ്

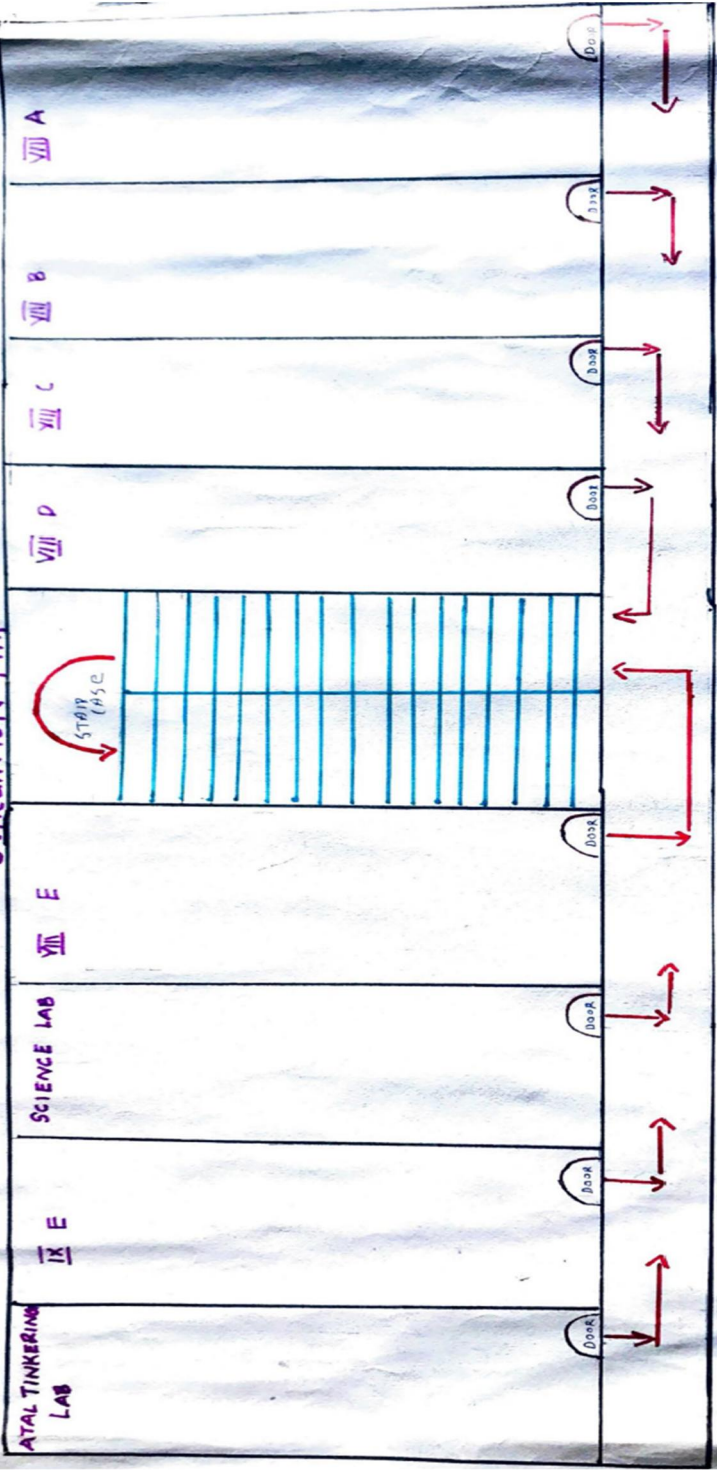


3. ദുരന്തമുണ്ടായാൽ കുട്ടികളെയും മുതിർന്നവരെയും ഒഴിപ്പിക്കുന്നതിനുള്ള വഴികൾ രേഖപ്പെടുത്തിയ രേഖാചിത്രം



U.H.S VADUVANCHAL

ADMINISTRATION BLOCK
FIRST FLOOR
EVACUATION MAP



ASSEMBLY POINT

12. പ്രഥമശുശ്രൂഷ പരിശീലനം ലഭിച്ചവർ (സ്കൂൾ അടിയന്തിര പ്രതികരണ സമിതി)

ക്രമനമ്പർ	പേര്	മൊബൈൽ നമ്പർ
1.	മീന കുമാരി	994610339
2.	ധന്യ	8111945263
3.	ലിദിയ എ. എസ്	9496430081
4.	നിനു.കെ	9961189286
5.	ഷാജൻ ബി തോമസ്	9961257544
6.	രതീഷ് ആർ കെ	9539943505
7.	എൽസി.എം.എഫ്	9605699267
8.	അസ്സൈനാർ പി എം	9947693636
9.	സുരീപ് കുമാർ എസ്	9442023132
10.	ജിതിൻ എൻ. കെ	9961227819
11.	ശ്രീലത കെ.. കെ	9495741819
12.	സുരൂമി .കെ	9656334914
13.	ഗോപാലകൃഷ്ണൻ എ.കെ	9447518201
14.	സെലിൻ സെബാസ്റ്റ്യൻ	9495414524
15.	സുമിത്ര എ	9847157251
16.	സുകുമാരൻ ബി. വി	9562798730

13.അടിയന്തിര സാഹചര്യത്തിൽ ബന്ധപ്പെടേണ്ടവർ

അഗ്നിസുരക്ഷാ സേനാ, സുൽത്താൻ ബത്തേരി	04936 227101
ഫാമിലി ഹെൽത്ത് സെന്റർ, അമ്പലവയൽ	04936 260130
പോലീസ് സ്റ്റേഷൻ അമ്പലവയൽ	04936 260436

-End-

In the event of fire



In the event of earthquake





Supported by



Kerala State Disaster Management Authority

Observatory Hills, Vikas Bhavan P.O, Thiruvananthapuram – 695 033

Tel 0471 – 2331345, 2331645

Website: www.sdma.kerala.gov.in, Email: keralasdma@gmail.com

Directorate of General Education

District Disaster Management Authority

In Association with



United Nations Development Programme

Post Box #3059, 55 Lodhi Estate
New Delhi - 110003, India
Tel: +91-11-46532333



Foundation for
DEVELOPMENT
ACTION
Thriving for Resilience

Foundation for Development Action

Building No. MPV 121 A
Pirappancode P.O, Thiruvananthapuram- 695 607
Ph : 7907680589, 0472 2581014