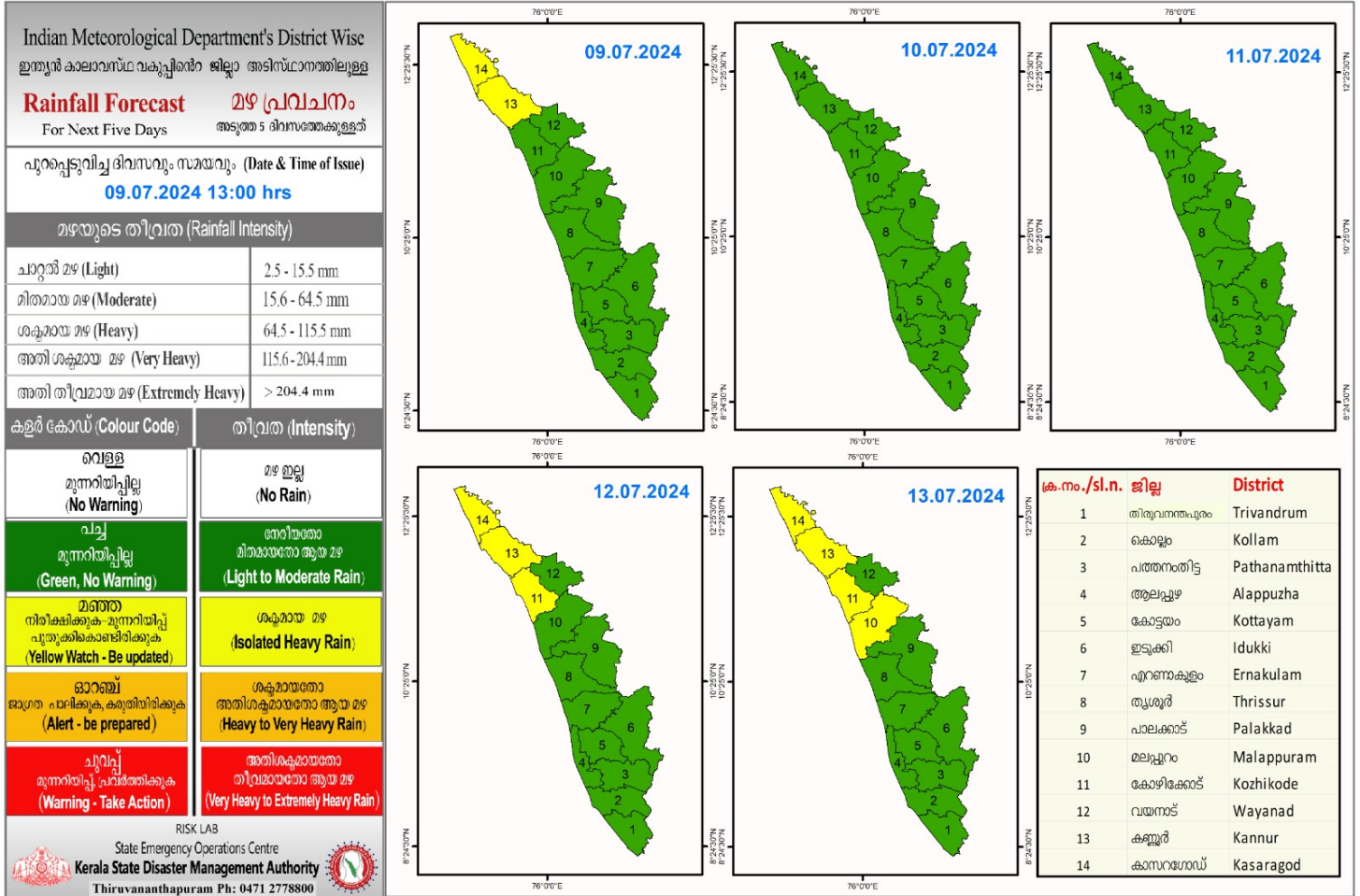


RAINFALL



KSEB RESERVOIRS- STATISTICS

കേരളത്തിലെ പ്രധാന അണക്കെട്ടുകളിലെ (KSEB) ദിവസേനയുള്ള ജലനിരപ്പ് സംബന്ധിച്ചുള്ള വിവരം

09/07/2024 - 11.00 AM

Daily Water Level Details of Main Power Generation Dams (KSEB) - KERALA

നം. No.	അണക്കെട്ട് Reservoir	ജില്ല District	നിലവിലെ ജലനിരപ്പ് Today's Water Level (ft or metre)	നിലവിൽ സംഭരിക്കപ്പെട്ട ജലത്തിന്റെ അളവ് Today's Live Storage (MCM)	നിലവിലെ സംഭരണ ശതമാനം % Storage wrt Live Storage at FRL	പുറത്ത് വിട്ടുനന്ന വെള്ളം Spillway Release (m3/sec)
1	കക്കി (ആനത്തോട്) Kakki(Anathode)	പത്തനംതിട്ട (Pathanamthitta)	955.42 m	146.000	32.70%	0.00
2	പമ്പ (Pamba)	പത്തനംതിട്ട (Pathanamthitta)	965.15 m	1.53	4.91%	0.00
3	മൂഴിയാർ (Moozhiyar)	പത്തനംതിട്ട (Pathanamthitta)	188.70 m	0.646	55.69%	0.00
4	ഇടുക്കി (Idukki)	ഇടുക്കി (Idukki)	2340.76 ft	555.826	38.08%	0.00
5	മാട്ടുപുറ്റി (Madupetty)	ഇടുക്കി (Idukki)	1592.85 m	37.040	67.63%	0.00
6	ആനയിറങ്ങൽ (Anayirangal)	ഇടുക്കി (Idukki)	1191.96 m	4.7625	9.56%	0.00
7	പൊന്മുടി (Ponmudi)	ഇടുക്കി (Idukki)	693.00 m	18.7095	39.47%	0.00
8	കണ്ടള (Kundala)	ഇടുക്കി (Idukki)	1742.30 m	0.320	4.18%	0.00
9	കല്ലാർകുട്ടി (Kallarkutty)	ഇടുക്കി (Idukki)	452.65 m	4.04	62.83%	0.00
10	ഇരട്ടയാർ (Erattayar)	ഇടുക്കി (Idukki)	747.00 m	0.9365	17.70%	0.00
11	ലോവർ പെരിയാർ (Lower Periyar)	ഇടുക്കി (Idukki)	247.40 m	2.324	51.08%	0.00
12	കല്ലാർ (Kallar)	ഇടുക്കി (Idukki)	820.40 m	0.1993	26.12%	NA
13	ഇടമലയാർ (Idamalayar)	എറണാകുളം (Ernakulam)	142.15 m	350.803	34.47%	0.00
14	ഷോളയാർ (Sholayar)	തൃശൂർ (Thrissur)	2600.30 ft	30.370	20.37%	0.00
15	പെരിങ്ങൽകുത്ത് (Poringalkuthu)	തൃശൂർ (Thrissur)	420.70 m	21.50	70.96%	0.00
16	കുട്ടിയാടി (Kuttiyadi)	കോഴിക്കോട് (Kozhikkode)	750.11 m	16.010	47.12%	0.00
17	ബാണാസുരസാഗർ (Banasurasagar)	വയനാട് (Wayanad)	763.00 m	67.350	33.51%	0.00

മേൽ അണക്കെട്ടുകളിൽ നിലവിൽ മുന്നറിയിപ്പുകളില്ല

(Currently there is no warnings on the dams mentioned above)

അണക്കെട്ടിലെ പരമാവധി ജലനിരപ്പ്, പൂർണ്ണ സംഭരണ ശേഷി തുടങ്ങിയ വിശദവിവരങ്ങളടങ്ങിയ പട്ടിക <https://sdma.kerala.gov.in/dam-water-level> എന്ന ലിങ്കിൽ ലഭ്യമാണ്.

(The table with details such as maximum water level and full storage capacity of the dams is available at the link

<https://sdma.kerala.gov.in/dam-water-level>)

IRRIGATION RESERVOIRS- STATISTICS

അലർട്ട് നിലനിൽക്കുന്ന കേരളത്തിലെ പ്രധാന ജലസേചന അണക്കെട്ടുകളിലെ (IRRIGATION) ദിവസേനയുള്ള ജലനിരപ്പ് സംബന്ധിച്ചുള്ള വിവരം

09/07/2024 - 11.00 AM

IRRIGATION RESERVOIRS WITH ALERT (KERALA)

നം. No.	അണക്കെട്ട് Reservoir	ജില്ല District	നിലവിലെ ജലനിരപ്പ് Today's Water Level (metre)	നിലവിൽ സംഭരിക്കപ്പെട്ട വെള്ളത്തിന്റെ അളവ് Today's Storage (Million cubic metre - MCM)	നിലവിലെ സംഭരണ ശതമാനം Percentage Storage With Respect to Gross Storage	പുറത്ത് വിട്ടുന്ന വെള്ളം Outflow (m3/sec)
1	നെയാർ (Neyyar)	തിരുവനന്തപുരം (Thiruvananthapuram)	82.08	69.73	72%	16.59
2	കല്ലട (Kallada)	കൊല്ലം (Kollam)	103.48	255.85	51%	23.18
3	മണിയാർ (Maniyar) (Barrage)	പത്തനംതിട്ട (Pathanamthitta)	34.60	8.79	—	50.65
4	മലങ്കര (Malankara)	ഇടുക്കി (Idukki)	39.38	28.06	76%	56.40
5	ഭൂതത്താൻകെട്ട് Bhoothathankettu (Barrage)	എറണാകുളം (Ernakulam)	29.20	—	—	375.28
6	പീച്ചി (Peechi)	തൃശൂർ (Thrissur)	72.54	31.38	33%	0.70
7	ശിരുവാനി (Siruvani-Inter State Waters)	പാലക്കാട് (Palakkad)	872.15	15.98	62%	0.14
8	കാഞ്ഞിരപ്പുഴ (Kanjirappuzha)	പാലക്കാട് (Palakkad)	93.30	48.35	68%	1.00
9	മലമ്പുഴ Malampuzha	പാലക്കാട് Palakkad	106.36	68.67	30%	0.96
10	മംഗലം (Mangalam)	പാലക്കാട് (Palakkad)	76.67	20.65	81%	10.27
11	മൂലത്തറ Moolathara(Regulator)	പാലക്കാട് (Palakkad)	181.80	—	—	5.78
12	Kuttiyadi കുറ്റിയാടി	Kozhikode കോഴിക്കോട്	38.69	70.23	66%	45.77
13	കാരാപ്പുഴ (Karapuzha)	വയനാട് (Wayanad)	757.10	34.90	46%	2.93
14	പഴശ്ശി Pazhassi(Barrage)	കണ്ണൂർ (Kannur)	18.28	4.03	—	384.52

Colour Code

Blue നീല	1st Stage of alert ഒന്നാംഘട്ട മുനറിയിപ്പ്
Orange ഓറഞ്ച്	2nd Stage of alert രണ്ടാംഘട്ട മുനറിയിപ്പ്
Red ചുവപ്പ്	3rd Stage of alert മൂന്നാംഘട്ട മുനറിയിപ്പ്
Yellow മഞ്ഞ	ജലസേചന ആവശ്യങ്ങൾക്കായോ മുൻകരുതലിന്റെ ഭാഗമായിട്ടോ നിലവിൽ നിയന്ത്രിത അളവിൽ വെള്ളം പുറത്തേക്ക് ഒഴുക്കിയിട്ടുള്ള അണക്കെട്ടുകൾ (Dams that currently release controlled amounts of water for irrigation purpose or as a precautionary measure)

ജലസേചന അണക്കെട്ടുകളിലെ തൽസ്ഥിതി (കേരളം)

09/07/2024 - 11.00 AM

IRRIGATION RESERVOIRS- STATISTICS (KERALA)

നം. No.	അണക്കെട്ട് Reservoir	ജില്ല District	നിലവിലെ ജലനിരപ്പ് Today's Water Level (metre)	നിലവിൽ സംഭരിക്കപ്പെട്ട വെള്ളത്തിന്റെ അളവ് Today's Storage (Million cubic metre - MCM)	നിലവിലെ സംഭരണ ശതമാനം Percentage Storage with respect to Gross Storage	പുറത്ത് വിട്ടുന്ന വെള്ളം Outflow (m3/sec)
1	വാഴാനി (Vazhani)	തൃശൂർ (Thrissur)	55.78	10.19	56%	0.00
2	ചിമ്മണി (Chimoni)	തൃശൂർ (Thrissur)	61.15	56.52	37%	0.00
3	മീങ്കര (Meenkara)	പാലക്കാട് (Palakkad)	151.70	2.89	26%	0.00
4	വാളയാർ (Walayar)	പാലക്കാട് (Palakkad)	195.11	3.97	22%	0.00
5	പോത്തുണ്ടി (Pothundi)	പാലക്കാട് (Palakkad)	97.25	18.85	37%	0.00
6	ചുള്ളിയാർ (Chulliyar)	പാലക്കാട് (Palakkad)	142.07	1.23	9%	0.00

മേൽ അണക്കെട്ടുകളിൽ നിലവിൽ മുന്നറിയിപ്പുകളില്ല
(Currently there is no warning on the dams mentioned above)

അണക്കെട്ടിലെ പരമാവധി ജലനിരപ്പ്, പൂർണ്ണ സംഭരണ ശേഷി തുടങ്ങിയ വിശദവിവരങ്ങളടങ്ങിയ പട്ടിക <https://sdma.kerala.gov.in/dam-water-level> എന്ന ലിങ്കിൽ ലഭ്യമാണ്.

(The table with details such as maximum water level and full storage capacity of the dams is available at the link <https://sdma.kerala.gov.in/dam-water-level>)

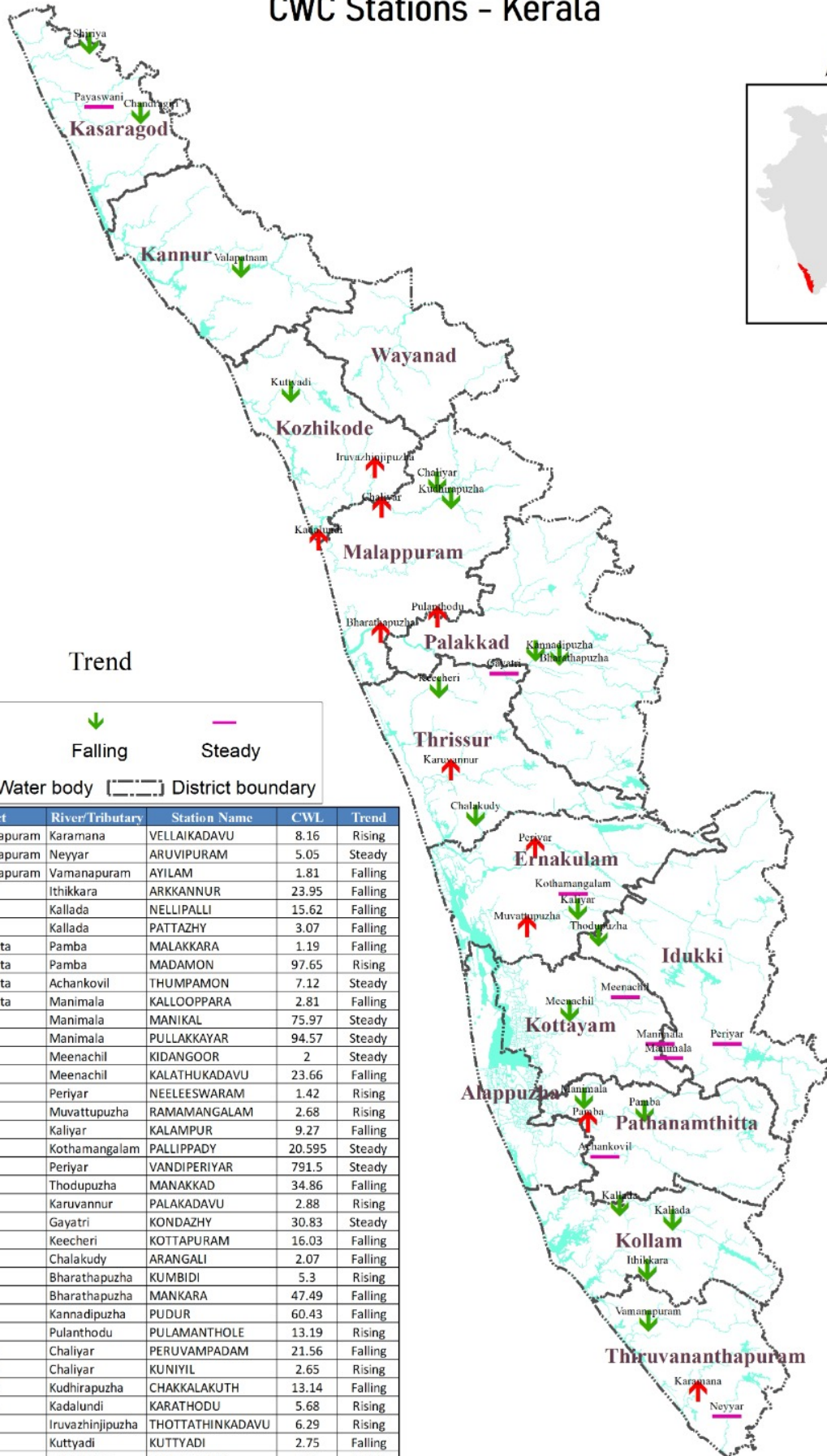
FLOOD REPORT

കേന്ദ്ര ജല കമ്മീഷൻ (CWC) പ്രളയ മുന്നറിയിപ്പ് സംവിധാനം							
ക്രമ നമ്പർ	നദി	സ്റ്റേഷൻ	ജില്ല	വാണിംഗ് നിരപ്പ് (മീറ്റർ)	അപകട നിരപ്പ് (മീറ്റർ)	നിലവിലെ ജലനിരപ്പ് (മീറ്റർ)	നിലവിലെ പ്രവണത (at 8 am)
1	കരമന	വെള്ളെക്കടവ്	തിരുവനന്തപുരം	9.0	10.00	8.160	ഉയരുന്ന
2	നെയാർ	അരുവിപ്പുറം	തിരുവനന്തപുരം	6.5	8.00	5.050	മാറ്റമില്ല
3	വാമനപുരം	അയിലം	തിരുവനന്തപുരം	6.0	8.50	1.810	താഴുന്നു
4	ഇന്തിക്കര	അരക്കന്തൂർ	കൊല്ലം	27.0	28.00	23.950	താഴുന്നു
5	കല്ലട	നെല്ലിപ്പള്ളി	കൊല്ലം	18.0	20.00	15.620	താഴുന്നു
6	കല്ലട	പട്ടാഴി	കൊല്ലം	7.0	8.00	3.070	താഴുന്നു
7	പമ്പ	മലക്കര	പത്തനംതിട്ട	6.0	7.00	1.19	താഴുന്നു
8	പമ്പ	മടമൺ	പത്തനംതിട്ട	100.0	101.00	97.650	ഉയരുന്ന
9	അച്ചൻകോവിൽ	തുപമൺ	പത്തനംതിട്ട	9.0	10.00	7.120	മാറ്റമില്ല
10	മണിമല	കല്ലപ്പാറ	പത്തനംതിട്ട	5.0	6.00	2.810	താഴുന്നു
11	മണിമല	മണിക്കൽ	കോട്ടയം	77.4	78.4	75.970	മാറ്റമില്ല
12	മണിമല	പുല്ലക്കയാർ	കോട്ടയം	96.2	97.2	94.570	മാറ്റമില്ല
13	മീനച്ചിൽ	കിടങ്ങൂർ	കോട്ടയം	6.16	7.16	2.000	മാറ്റമില്ല
14	മീനച്ചിൽ	കാലത്തുകടവ്	കോട്ടയം	24.8	25.8	23.660	താഴുന്നു
15	പെരിയാർ	നീലീശ്വരം	എറണാകുളം	9.0	10.00	1.42	ഉയരുന്ന
16	മൂവാറ്റുപുഴ	രാമമംഗലം	എറണാകുളം	8.0	9.00	2.680	ഉയരുന്ന
17	കാളിയാർ	കലംപുർ	എറണാകുളം	12.64	13.64	9.270	താഴുന്നു
18	കോതമംഗലം	പള്ളിപ്പടി	എറണാകുളം	23.8	24.80	20.595	മാറ്റമില്ല
19	പെരിയാർ	വണ്ടിപെരിയാർ	ഇടുക്കി	794.2	795.20	791.500	മാറ്റമില്ല
20	തൊടുപുഴ	മണക്കാട്	ഇടുക്കി	36.5	37.50	34.860	താഴുന്നു
21	കരുവന്തൂർ	പാലകടവ്	തൃശ്ശൂർ	4.14	5.14	2.880	ഉയരുന്ന
22	ഗായത്രി	കൊണ്ടാഴി	തൃശ്ശൂർ	32.2	33.3	30.830	മാറ്റമില്ല
23	കീച്ചേരി	കോട്ടപ്പുറം	തൃശ്ശൂർ	18.5	20.00	16.030	താഴുന്നു
24	ചാലക്കുടി	അരങ്ങാലി	തൃശ്ശൂർ	7.1	8.1	2.070	താഴുന്നു
25	ഭാരതപ്പുഴ	കമ്പിടി	പാലക്കാട്	8.2	9.2	5.30	ഉയരുന്ന
26	ഭാരതപ്പുഴ	മങ്കര	പാലക്കാട്	51.53	52.53	47.490	താഴുന്നു
27	കണ്ണാടിപ്പുഴ	പുറ്റൂർ	പാലക്കാട്	63.5	64.5	60.430	താഴുന്നു
28	പൂലംതോട്	പൂലാമന്തോൾ	പാലക്കാട്	15.6	16.6	13.190	ഉയരുന്ന
29	ചാലിയാർ	പെരുമ്പടം	മലപ്പുറം	26.5	27.5	21.560	താഴുന്നു
30	ചാലിയാർ	കനിയീൽ	മലപ്പുറം	10.85	11.85	2.650	ഉയരുന്ന
31	കുടിരപ്പുഴ	ചക്കളകുത്ത്	മലപ്പുറം	17.9	18.90	13.140	താഴുന്നു
32	കടലുണ്ടി	കാരന്തോട്	മലപ്പുറം	12.0	13.00	5.680	ഉയരുന്ന
33	ഇരുവഞ്ഞിപ്പുഴ	തോട്ടത്തിൻകടവ്	കോഴിക്കോട്	15.8	16.8	6.290	ഉയരുന്ന
34	കുറ്റിയാടി	കുറ്റിയാടി	കോഴിക്കോട്	5.95	6.95	2.750	താഴുന്നു
35	വളപട്ടണം	പെരുമണ്ണ്	കണ്ണൂർ	17.2	18.2	9.840	താഴുന്നു
36	ചന്ദ്രഗിരി	പുക്കയം	കാസറഗോഡ്	36.2	37.2	34.300	താഴുന്നു
37	പയസിനി	എരിഞ്ഞിപ്പുഴ	കാസറഗോഡ്	18.03	19.03	16.090	മാറ്റമില്ല
38	ഷിറിയ	അടുക്കുന്നമല	കാസറഗോഡ്	43.75	44.75	38.995	താഴുന്നു
ഇന്ന് രാവിലെയുള്ള കണക്കുകൾ പ്രകാരം ജലനിരപ്പ് ഉയരുന്ന സ്റ്റേഷനുകളുടെ എണ്ണം (↑)							10
ഇന്ന് രാവിലെയുള്ള കണക്കുകൾ പ്രകാരം ജലനിരപ്പ് താഴുന്ന സ്റ്റേഷനുകളുടെ എണ്ണം (↓)							19
ഇന്ന് രാവിലെയുള്ള കണക്കുകൾ പ്രകാരം ജലനിരപ്പ് മാറ്റമില്ലാത്ത സ്റ്റേഷനുകളുടെ എണ്ണം (-)							9
Colour Code							
White വെള്ള				No Alerts നിലവിൽ മുന്നറിയിപ്പുകൾ ഇല്ല			
Yellow മഞ്ഞ				1st Stage of alert ഒന്നാംഘട്ട മുന്നറിയിപ്പ് (WARNING LEVEL)			
Orange ഓറഞ്ച്				2st Stage of alert രണ്ടാംഘട്ട മുന്നറിയിപ്പ് (DANGER LEVEL)			
Red ചുവപ്പ്				3rd Stage of alert മൂന്നാംഘട്ട മുന്നറിയിപ്പ് (HIGH FLOOD LEVEL)			
Source : കേന്ദ്ര ജല കമ്മീഷൻ (Central Water Commission) പ്രളയ മുന്നറിയിപ്പ് സംവിധാനം -KSEOC-KSDMA							
(09/07/2024, 12 pm)							

River Water Level as on 09/07/2024

CWC Stations - Kerala

N



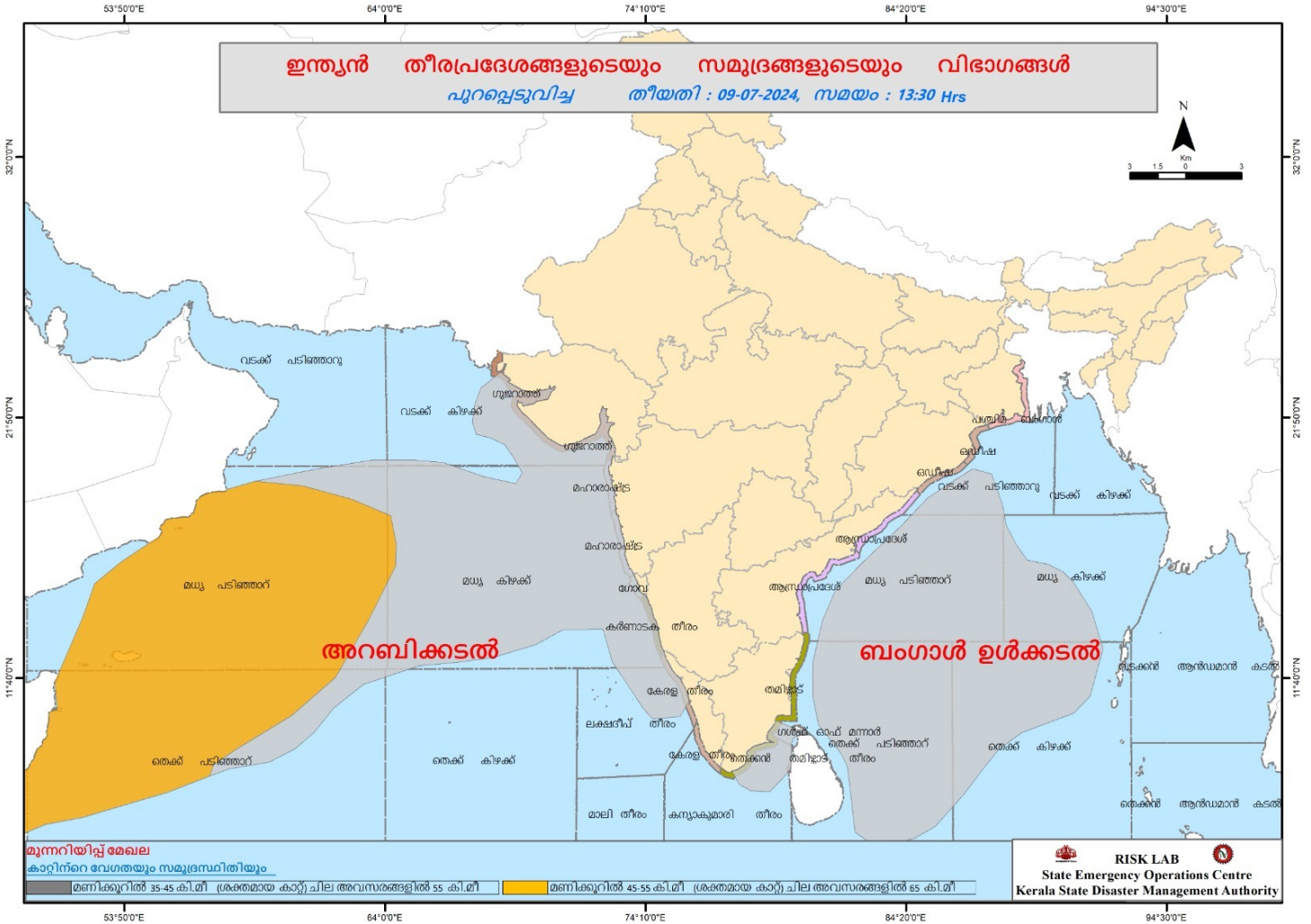
Trend

↑ Rising
 ↓ Falling
 — Steady

█ River/Water body
 District boundary

SL No	District	River/Tributary	Station Name	CWL	Trend
1	Thiruvananthapuram	Karamana	VELLAIKADAVU	8.16	Rising
2	Thiruvananthapuram	Neyyar	ARUVIPURAM	5.05	Steady
3	Thiruvananthapuram	Vamanapuram	AYILAM	1.81	Falling
4	Kollam	Ithikkara	ARKANNUR	23.95	Falling
5	Kollam	Kallada	NELLIPALLI	15.62	Falling
6	Kollam	Kallada	PATTAZHY	3.07	Falling
7	Pathanamthitta	Pamba	MALAKKARA	1.19	Falling
8	Pathanamthitta	Pamba	MADAMON	97.65	Rising
9	Pathanamthitta	Achankovil	THUMPAMON	7.12	Steady
10	Pathanamthitta	Manimala	KALLOPPARA	2.81	Falling
11	Kottayam	Manimala	MANIKAL	75.97	Steady
12	Kottayam	Manimala	PULLAKKAYAR	94.57	Steady
13	Kottayam	Meenachil	KIDANGOOR	2	Steady
14	Kottayam	Meenachil	KALATHUKADAVU	23.66	Falling
15	Ernakulam	Periyar	NEELESWARAM	1.42	Rising
16	Ernakulam	Muvattupuzha	RAMAMANGALAM	2.68	Rising
17	Ernakulam	Kaliyar	KALAMPUR	9.27	Falling
18	Ernakulam	Kothamangalam	PALLIPPADY	20.595	Steady
19	Idukki	Periyar	VANDIPERIYAR	791.5	Steady
20	Idukki	Thodupuzha	MANAKKAD	34.86	Falling
21	Thrissur	Karuvannur	PALAKADAVU	2.88	Rising
22	Thrissur	Gayatri	KONDAZHY	30.83	Steady
23	Thrissur	Keecheri	KOTTAPURAM	16.03	Falling
24	Thrissur	Chalakyady	ARANGALI	2.07	Falling
25	Palakkad	Bharathapuzha	KUMBIDI	5.3	Rising
26	Palakkad	Bharathapuzha	MANKARA	47.49	Falling
27	Palakkad	Kannadipuzha	PUDUR	60.43	Falling
28	Palakkad	Pulanthodu	PULAMANTHOLE	13.19	Rising
29	Malappuram	Chaliyar	PERUVAMPADAM	21.56	Falling
30	Malappuram	Chaliyar	KUNIYIL	2.65	Rising
31	Malappuram	Kudhirapuzha	CHAKKALAKUTH	13.14	Falling
32	Malappuram	Kadalundi	KARATHODU	5.68	Rising
33	Kozhikode	Iruvazhinjipuzha	THOTTATHINKADAVU	6.29	Rising
34	Kozhikode	Kuttyadi	KUTTYADI	2.75	Falling
35	Kannur	Valapatnam	PERUMANNU	9.84	Falling
36	Kasaragod	Chandragiri	POOKKAYAM	34.3	Falling
37	Kasaragod	Payaswani	ERINJIPUZHA	16.09	Steady
38	Kasaragod	Shiriya	ADKASTHALA	38.995	Falling

SEA STATE



24 HR RAINFALL OVER KERALA

24 HOURS RAINFALL OVER KERALA

Upto 8:30am on 09 July 2024

