

RAINFALL

Indian Meteorological Department's District Wise
ഇന്ത്യൻ കാലാവസ്ഥ വകുപ്പിന്റെ ജില്ലാ അടിസ്ഥാനത്തിലുള്ള

Rainfall Forecast **മഴ പ്രവചനം**
For Next Five Days അടുത്ത 5 ദിവസത്തേക്കുള്ളത്

പുറപ്പെടുവിച്ച ദിവസവും സമയവും (Date & Time of Issue)
20.09.2024 13:00 hrs

മഴയുടെ തീവ്രത (Rainfall Intensity)

ചാറുത മഴ (Light)	2.5 - 15.5 mm
മിതമായ മഴ (Moderate)	15.6 - 64.5 mm
ശക്തമായ മഴ (Heavy)	64.5 - 115.5 mm
അതിശക്തമായ മഴ (Very Heavy)	115.6 - 204.4 mm
അതി തീവ്രമായ മഴ (Extremely Heavy)	> 204.4 mm

കളർ കോഡ് (Colour Code)	തീവ്രത (Intensity)
വെള്ള മുന്നറിയിപ്പില്ല (No Warning)	മഴ ഇല്ല (No Rain)
പച്ച മുന്നറിയിപ്പില്ല (Green, No Warning)	നേരിയതോ മിതമായതോ ആയ മഴ (Light to Moderate Rain)
മഞ്ഞ നിരീക്ഷിക്കുക-മുന്നറിയിപ്പ് പുതുക്കിക്കൊണ്ടിരിക്കുക (Yellow Watch - Be updated)	ശക്തമായ മഴ (Isolated Heavy Rain)
ഓറഞ്ച് ജാഗ്രത പാലിക്കുക, കരുതിയിരിക്കുക (Alert - be prepared)	ശക്തമായതോ അതിശക്തമായതോ ആയ മഴ (Heavy to Very Heavy Rain)
ചുവപ്പ് മുന്നറിയിപ്പ് പരിശോധിക്കുക (Warning - Take Action)	അതിശക്തമായതോ തീവ്രമായതോ ആയ മഴ (Very Heavy to Extremely Heavy Rain)

RISK LAB
State Emergency Operations Centre
Kerala State Disaster Management Authority
Thiruvananthapuram Ph: 0471 2778800

ക്ര.നം./sl.n.	ജില്ല	District
1	തിരുവനന്തപുരം	Trivandrum
2	കൊല്ലം	Kollam
3	പാത്തനംതിട്ട	Pathanamthitta
4	ആലപ്പുഴ	Alappuzha
5	കോട്ടയം	Kottayam
6	ഇടുക്കി	Idukki
7	എറണാകുളം	Ernakulam
8	തൃശ്ശൂർ	Thrissur
9	പാലക്കാട്	Palakkad
10	മലപ്പുറം	Malappuram
11	കോഴിക്കോട്	Kozhikode
12	വയനാട്	Wayanad
13	കണ്ണൂർ	Kannur
14	കാസർഗോഡ്	Kasaragod

KSEB RESERVOIRS- STATISTICS

അലർട്ട് നിലനിൽക്കുന്ന കേരളത്തിലെ പ്രധാന അണക്കെട്ടുകളിലെ (KSEB) ദിവസേനയുള്ള ജലനിരപ്പ് സംബന്ധിച്ചുള്ള വിവരം
20/09/2024 - 11.00 AM

Daily Water Level Details of Main Power Generation Dams with Alert (KSEB) - KERALA

നം. No.	അണക്കെട്ട് Reservoir	ജില്ല District	നിലവിലെ ജലനിരപ്പ് Today's Water Level (ft or metre)	നിലവിൽ സംഭരിക്കപ്പെട്ട ജലത്തിന്റെ അളവ് Today's Live Storage (MCM)	നിലവിലെ സംഭരണ ശതമാനം % Storage wrt Live Storage at FRL	പുറത്ത് വിട്ടുന്ന വെള്ളം Spillway Release (m3/sec)
1	മാട്ടുപുറ്റി (Madupetty)	ഇടുക്കി (Idukki)	1597.15 m	47.815	87.30%	0.00
2	പൊന്മുടി (Ponmudi)	ഇടുക്കി (Idukki)	705.35 m	41.2328	86.99%	0.00
3	കണ്ടള (Kundala)	ഇടുക്കി (Idukki)	1758.20 m	7.045	92.09%	0.68
4	ഷോളയാർ (Sholayar)	തൃശൂർ (Thrissur)	2661.40 ft	144.560	96.96%	0.00
5	പെരിങ്ങൽകുത്ത് (Poringalkuthu)	തൃശൂർ (Thrissur)	421.20 m	22.750	75.08%	0.00
6	ബാനാസുരസാഗർ (Banasurasagar)	വയനാട് (Wayanad)	774.60 m	188.350	93.71%	0.00

Colour Code

Blue നീല	1st Stage of alert ഒന്നാംഘട്ട മുന്നറിയിപ്പ്
Orange ഓറഞ്ച്	2nd Stage of alert രണ്ടാംഘട്ട മുന്നറിയിപ്പ്
Red ചുവപ്പ്	3rd Stage of alert മൂന്നാംഘട്ട മുന്നറിയിപ്പ്
Yellow - മഞ്ഞ	Dams releasing water today മുൻകരുതലിന്റെ ഭാഗമായി നിലവിൽ നിയന്ത്രിത അളവിൽ വെള്ളം പുറത്തുകൊടുക്കിയിട്ടുള്ള അണക്കെട്ടുകൾ

അണക്കെട്ടിലെ പരമാവധി ജലനിരപ്പ്, പൂർണ്ണ സംഭരണ ശേഷി തുടങ്ങിയ വിശദവിവരങ്ങളടങ്ങിയ പട്ടിക <https://sdma.kerala.gov.in/dam-water-level> എന്ന ലിങ്കിൽ ലഭ്യമാണ്.

(The table with details such as maximum water level and full storage capacity of the dam is available at the link <https://sdma.kerala.gov.in/dam-water-level>)

കേരളത്തിലെ പ്രധാന അണക്കെട്ടുകളിലെ (KSEB) ദിവസേനയുള്ള ജലനിരപ്പ് സംബന്ധിച്ചുള്ള വിവരം

20/09/2024 - 11.00 AM

Daily Water Level Details of Main Power Generation Dams (KSEB) - KERALA

നം. No.	അണക്കെട്ട് Reservoir	ജില്ല District	നിലവിലെ ജലനിരപ്പ് Today's Water Level (ft or metre)	നിലവിൽ സംഭരിക്കപ്പെട്ട ജലത്തിന്റെ അളവ് Today's Live Storage (MCM)	നിലവിലെ സംഭരണ ശതമാനം % Storage wrt Live Storage at FRL	പുറത്ത് വിടുന്ന വെള്ളം Spillway Release (m3/sec)
1	കക്കി (ആനത്തോട്) Kakki(Anathode)	പത്തനംതിട്ട (Pathanamthitta)	970.47 m	285.39	63.92%	0.00
2	പമ്പ (Pamba)	പത്തനംതിട്ട (Pathanamthitta)	970.80 m	6.98	22.41%	0.00
3	മൂഴിയാർ (Moozhiyar)	പത്തനംതിട്ട (Pathanamthitta)	187.10 m	0.477	41.12%	0.00
4	ഇടുക്കി (Idukki)	ഇടുക്കി (Idukki)	2374.60 ft	999.487	68.48%	0.00
5	ആനയിറങ്ങൽ (Anayirangal)	ഇടുക്കി (Idukki)	1203.08 m	32.7203	65.66%	0.00
6	കല്ലാർകുട്ടി (Kallarkutty)	ഇടുക്കി (Idukki)	453.10 m	4.270	66.41%	0.00
7	ഇരട്ടയാർ (Erattayar)	ഇടുക്കി (Idukki)	747.00 m	0.9365	17.70%	0.00
8	ലോവർ പെരിയാർ (Lower Periyar)	ഇടുക്കി (Idukki)	248.20 m	2.588	56.88%	0.00
9	കല്ലാർ (Kallar)	ഇടുക്കി (Idukki)	820.50 m	0.2030	26.61%	NA
10	ഇടമലയാർ (Idamalayar)	എറണാകുളം (Ernakulam)	160.24 m	766.720	75.33%	0.00
11	കുട്ടിയാടി (Kuttiyadi)	കോഴിക്കോട് (Kozhikkode)	754.500 m	25.140	73.98%	0.00

മേൽ അണക്കെട്ടുകളിൽ നിലവിൽ മുന്നറിയിപ്പുകളില്ല

(Currently there is no warnings on the dams mentioned above)

അണക്കെട്ടിലെ പരമാവധി ജലനിരപ്പ്, പൂർണ്ണ സംഭരണ ശേഷി തുടങ്ങിയ വിശദവിവരങ്ങളടങ്ങിയ പട്ടിക

<https://sdma.kerala.gov.in/dam-water-level> എന്ന ലിങ്കിൽ ലഭ്യമാണ്.

(The table with details such as maximum water level and full storage capacity of the dams is available at the link

<https://sdma.kerala.gov.in/dam-water-level>)

IRRIGATION RESERVOIRS- STATISTICS

അലർട്ട് നിലനിൽക്കുന്ന കേരളത്തിലെ പ്രധാന ജലസേചന അണക്കെട്ടുകളിലെ (IRRIGATION) ദിവസേനയുള്ള ജലനിരപ്പ് സംബന്ധിച്ചുള്ള വിവരം
20/09/2024 - 11.00 AM

IRRIGATION RESERVOIRS WITH ALERT (KERALA)

നം. No.	അണക്കെട്ട് Reservoir	ജില്ല District	നിലവിലെ ജലനിരപ്പ് Today's Water Level (metre)	നിലവിൽ സംഭരിക്കപ്പെട്ട വെള്ളത്തിന്റെ അളവ് Today's Storage (Million cubic metre - MCM)	നിലവിലെ സംഭരണ ശതമാനം Percentage Storage With Respect to Gross Storage	പുറത്ത് വിട്ടുന വെള്ളം Outflow (m3/sec)
1	നെയാർ (Neyyar)	തിരുവനന്തപുരം (Thiruvananthapuram)	82.18	70.97	73%	8.52
2	കല്ലട (Kallada)	കൊല്ലം (Kollam)	106.32	306.40	61%	25.03
3	മണിയാർ (Maniyar) (Barrage)	പത്തനംതിട്ട (Pathanamthitta)	34.10	8.63	—	28.01
4	മലങ്കര (Malankara)	ഇടുക്കി (Idukki)	40.58	31.68	74%	76.66
5	ഭൂതത്താൻകെട്ട് Bhoothathankettu (Barrage)	എറണാകുളം (Ernakulam)	30.35	—	—	686.24
6	വാഴാനി (Vazhani)	തൃശൂർ (Thrissur)	60.04	15.87	88%	0.37
7	ചിമ്മണി (Chimoni)	തൃശൂർ (Thrissur)	73.29	127.32	84%	6.36
8	പീച്ചി (Peechi)	തൃശൂർ (Thrissur)	77.80	75.69	80%	0.69
9	ശിരവാണി (Siruvani-Inter State Waters)	പാലക്കാട് (Palakkad)	876.16	22.02	86%	1.31
10	കാഞ്ഞിരപ്പുഴ (Kanjirappuzha)	പാലക്കാട് (Palakkad)	96.01	62.50	88%	1.08
11	മീങ്കര (Meenkara)	പാലക്കാട് (Palakkad)	155.86	9.78	86%	0.00
12	വാളയാർ (Walayar)	പാലക്കാട് (Palakkad)	202.27	16.96	92%	0.95
13	മലമ്പുഴ Malampuzha	പാലക്കാട് Palakkad	114.54	208.96	92%	0.96
14	പോത്തൂങ്ങി (Pothundi)	പാലക്കാട് (Palakkad)	107.02	47.17	93%	0.00
15	ചുള്ളിയാർ (Chulliyar)	പാലക്കാട് (Palakkad)	153.33	12.41	91%	0.00
16	മംഗലം (Mangalam)	പാലക്കാട് (Palakkad)	76.18	18.95	74%	0.00
17	മൂലത്തറ Moolathara(Regulator)	പാലക്കാട് (Palakkad)	182.00	—	—	6.45
18	Kuttiyadi കുറ്റിയാടി	Kozhikode കോഴിക്കോട്	38.44	67.33	64%	28.05
19	കാരാപ്പുഴ (Karapuzha)	വയനാട് (Wayanad)	757.05	34.60	45%	2.23
20	പഴശ്ശി Pazhassi(Barrage)	കണ്ണൂർ (Kannur)	16.77	1.67	—	98.56

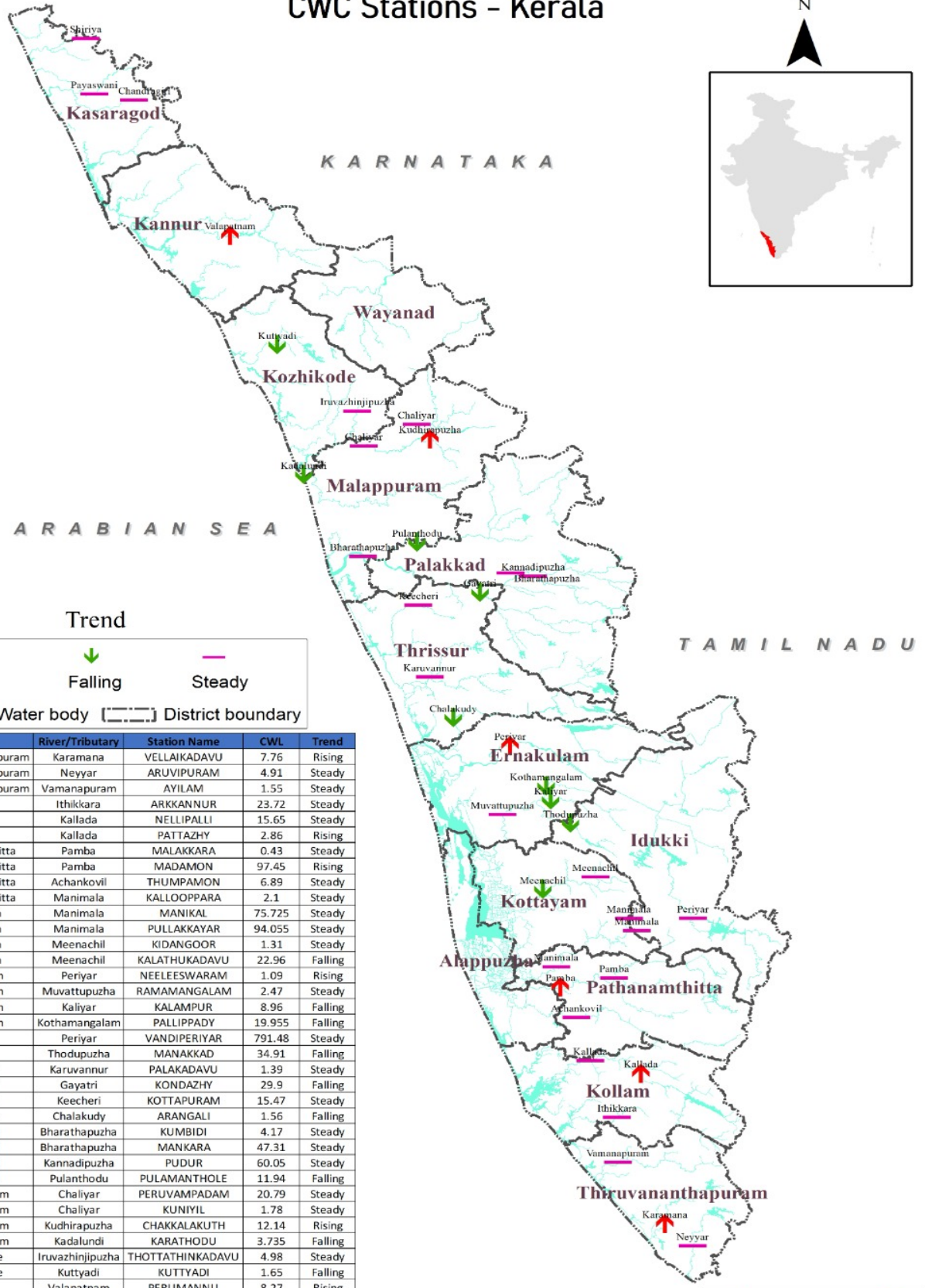
Colour Code

Blue നീല	1st Stage of alert ഒന്നാംഘട്ട മുന്നറിയിപ്പ്
Orange ഓറഞ്ച്	2nd Stage of alert രണ്ടാംഘട്ട മുന്നറിയിപ്പ്
Red ചുവപ്പ്	3rd Stage of alert മൂന്നാംഘട്ട മുന്നറിയിപ്പ്
Yellow മഞ്ഞ	ജലസേചന ആവശ്യങ്ങൾക്കായോ മുൻകരുതലിന്റെ ഭാഗമായിട്ടോ നിലവിൽ നിയന്ത്രിത അളവിൽ വെള്ളം പുറത്തേക്ക് ഒഴുക്കിവിട്ടുന അണക്കെട്ടുകൾ (Dams that currently release controlled amounts of water for irrigation purpose or as a precautionary measure)

FLOOD REPORT

River Water Level as on 20/09/2024 CWC Stations - Kerala

N



Trend

- ↑ Rising
- ↓ Falling
- Steady

— River/Water body (---) District boundary

SL No	District	River/Tributary	Station Name	CWL	Trend
1	Thiruvananthapuram	Karamana	VELLAIKADAVU	7.76	Rising
2	Thiruvananthapuram	Neyyar	ARUVIPURAM	4.91	Steady
3	Thiruvananthapuram	Vamanapuram	AYILAM	1.55	Steady
4	Kollam	Ithikkara	ARKKANNUR	23.72	Steady
5	Kollam	Kallada	NELLIPALLI	15.65	Steady
6	Kollam	Kallada	PATTAZHY	2.86	Rising
7	Pathanamthitta	Pamba	MALAKKARA	0.43	Steady
8	Pathanamthitta	Pamba	MADAMON	97.45	Rising
9	Pathanamthitta	Achankovil	THUMPAMON	6.89	Steady
10	Pathanamthitta	Manimala	KALLOOPPARA	2.1	Steady
11	Kottayam	Manimala	MANIKAL	75.725	Steady
12	Kottayam	Manimala	PULLAKKAYAR	94.055	Steady
13	Kottayam	Meenachil	KIDANGOOR	1.31	Steady
14	Kottayam	Meenachil	KALATHUKADAVU	22.96	Falling
15	Ernakulam	Periyar	NEELEESWARAM	1.09	Rising
16	Ernakulam	Muvattupuzha	RAMAMANGALAM	2.47	Steady
17	Ernakulam	Kaliyar	KALAMPUR	8.96	Falling
18	Ernakulam	Kothamangalam	PALLIPPADY	19.955	Falling
19	Idukki	Periyar	VANDIPERIYAR	791.48	Steady
20	Idukki	Thodupuzha	MANAKKAD	34.91	Falling
21	Thrissur	Karuvannur	PALAKADAVU	1.39	Steady
22	Thrissur	Gayatri	KONDAZHY	29.9	Falling
23	Thrissur	Keecheri	KOTTAPURAM	15.47	Steady
24	Thrissur	Chalakudy	ARANGALI	1.56	Falling
25	Palakkad	Bharathapuzha	KUMBIDI	4.17	Steady
26	Palakkad	Bharathapuzha	MANKARA	47.31	Steady
27	Palakkad	Kannadipuzha	PUDUR	60.05	Steady
28	Palakkad	Pulanthodu	PULAMANTHOLE	11.94	Falling
29	Malappuram	Chaliyar	PERUVAMPADAM	20.79	Steady
30	Malappuram	Chaliyar	KUNIYIL	1.78	Steady
31	Malappuram	Kudhirapuzha	CHAKKALAKUTH	12.14	Rising
32	Malappuram	Kadalundi	KARATHODU	3.735	Falling
33	Kozhikode	Iruvazhinjipuzha	THOTTATHINKADAVU	4.98	Steady
34	Kozhikode	Kuttyadi	KUTTYADI	1.65	Falling
35	Kannur	Valapatnam	PERUMANNU	8.27	Rising
36	Kasaragod	Chandragiri	POOKKAYAM	33.2	Steady
37	Kasaragod	Payaswani	ERINJIPUZHA	15.02	Steady
38	Kasaragod	Shiriya	ADKASTHALA	38.145	Steady

കേന്ദ്ര ജല കമ്മീഷൻ (CWC) പ്രളയ മുന്നറിയിപ്പ് സംവിധാനം

ക്രമ നമ്പർ	നദി	സ്റ്റേഷൻ	ജില്ല	മുന്നറിയിപ്പ് നിരപ്പ് (മീറ്റർ)	അപകട നിരപ്പ് (മീറ്റർ)	നിലവിലെ ജലനിരപ്പ് (മീറ്റർ)	നിലവിലെ പ്രവണത (at 8 am)
1	കരമന	വെള്ളൈകടവ്	തിരുവനന്തപുരം	9.00	10.00	7.760	ഉയരുന്നു
2	നെയ്യാർ	അരുവിപ്പുറം	തിരുവനന്തപുരം	6.50	8.00	4.910	മാറ്റമില്ല
3	വാമനപുരം	അയിലം	തിരുവനന്തപുരം	6.00	8.50	1.550	മാറ്റമില്ല
4	ഇത്തിക്കര	അരക്കന്തൂർ	കൊല്ലം	27.00	28.00	23.720	മാറ്റമില്ല
5	കല്ലട	നെല്ലിപ്പള്ളി	കൊല്ലം	18.00	20.00	15.650	മാറ്റമില്ല
6	കല്ലട	പട്ടാഴി	കൊല്ലം	7.00	8.00	2.860	ഉയരുന്നു
7	പമ്പ	മലക്കര	പത്തനംതിട്ട	6.00	7.00	0.43	മാറ്റമില്ല
8	പമ്പ	മടമൺ	പത്തനംതിട്ട	100.00	101.00	97.450	ഉയരുന്നു
9	അച്ചൻകോവിൽ	തൂപമൺ	പത്തനംതിട്ട	9.00	10.00	6.890	മാറ്റമില്ല
10	മണിമല	കല്ലപ്പാറ	പത്തനംതിട്ട	5.00	6.00	2.100	മാറ്റമില്ല
11	മണിമല	മണിക്കൽ	കോട്ടയം	77.40	78.40	75.725	മാറ്റമില്ല
12	മണിമല	പുല്ലക്കയാർ	കോട്ടയം	96.20	97.20	94.055	മാറ്റമില്ല
13	മീനച്ചിൽ	കിടങ്ങൂർ	കോട്ടയം	6.16	7.16	1.310	മാറ്റമില്ല
14	മീനച്ചിൽ	കാലത്തുകടവ്	കോട്ടയം	24.80	25.80	22.960	താഴുന്നു
15	പെരിയാർ	നീലീശ്വരം	എറണാകുളം	9.00	10.00	1.09	ഉയരുന്നു
16	മൂവാറ്റുപുഴ	രാമമംഗലം	എറണാകുളം	8.00	9.00	2.470	മാറ്റമില്ല
17	കാളിയാർ	കലംപുർ	എറണാകുളം	12.64	13.64	8.960	താഴുന്നു
18	കോതമംഗലം	പള്ളിപ്പടി	എറണാകുളം	23.80	24.80	19.955	താഴുന്നു
19	പെരിയാർ	വണ്ടിപെരിയാർ	ഇടുക്കി	794.20	795.20	791.480	മാറ്റമില്ല
20	തൊടുപുഴ	മണക്കാട്	ഇടുക്കി	36.50	37.50	34.910	താഴുന്നു
21	കരുവന്തൂർ	പാലകടവ്	തൃശ്ശൂർ	4.14	5.14	1.390	മാറ്റമില്ല
22	ഗായത്രി	കൊണ്ടാഴി	തൃശ്ശൂർ	32.20	33.30	29.900	താഴുന്നു
23	കീച്ചേരി	കോട്ടപ്പുറം	തൃശ്ശൂർ	18.50	20.00	15.470	മാറ്റമില്ല
24	ചാലക്കുടി	അരങ്ങാലി	തൃശ്ശൂർ	7.10	8.10	1.560	താഴുന്നു
25	ഭാരതപ്പുഴ	കമ്പിടി	പാലക്കാട്	8.20	9.20	4.17	മാറ്റമില്ല
26	ഭാരതപ്പുഴ	മങ്കര	പാലക്കാട്	51.53	52.53	47.310	മാറ്റമില്ല
27	കണ്ണാടിപ്പുഴ	പുറ്റൂർ	പാലക്കാട്	63.50	64.50	60.050	മാറ്റമില്ല
28	പുലംതോട്	പുലാമന്തോൾ	പാലക്കാട്	15.60	16.60	11.940	താഴുന്നു
29	ചാലിയാർ	പെരുവമ്പടം	മലപ്പുറം	26.50	27.50	20.790	മാറ്റമില്ല
30	ചാലിയാർ	കുനിയീൽ	മലപ്പുറം	10.85	11.85	1.780	മാറ്റമില്ല
31	കുദിരപ്പുഴ	ചക്കളകുത്ത്	മലപ്പുറം	17.90	18.90	12.140	ഉയരുന്നു
32	കടലുണ്ടി	കാരത്തോട്	മലപ്പുറം	12.00	13.00	3.735	താഴുന്നു
33	ഇരുവഞ്ഞിപ്പുഴ	തോട്ടത്തിൻകടവ്	കോഴിക്കോട്	15.80	16.80	4.980	മാറ്റമില്ല
34	കുറ്റിയാടി	കുറ്റിയാടി	കോഴിക്കോട്	5.95	6.95	1.650	താഴുന്നു
35	വളപട്ടണം	പെരുമണ്ണ്	കണ്ണൂർ	17.20	18.20	8.270	ഉയരുന്നു
36	ചന്ദ്രഗിരി	പുക്കയം	കാസറഗോഡ്	36.20	37.20	33.200	മാറ്റമില്ല
37	പയസ്വിനി	എരിഞ്ഞിപ്പുഴ	കാസറഗോഡ്	18.03	19.03	15.020	മാറ്റമില്ല
38	ഷിറിയ	അടക്കസ്ഥല	കാസറഗോഡ്	43.75	44.75	38.145	മാറ്റമില്ല

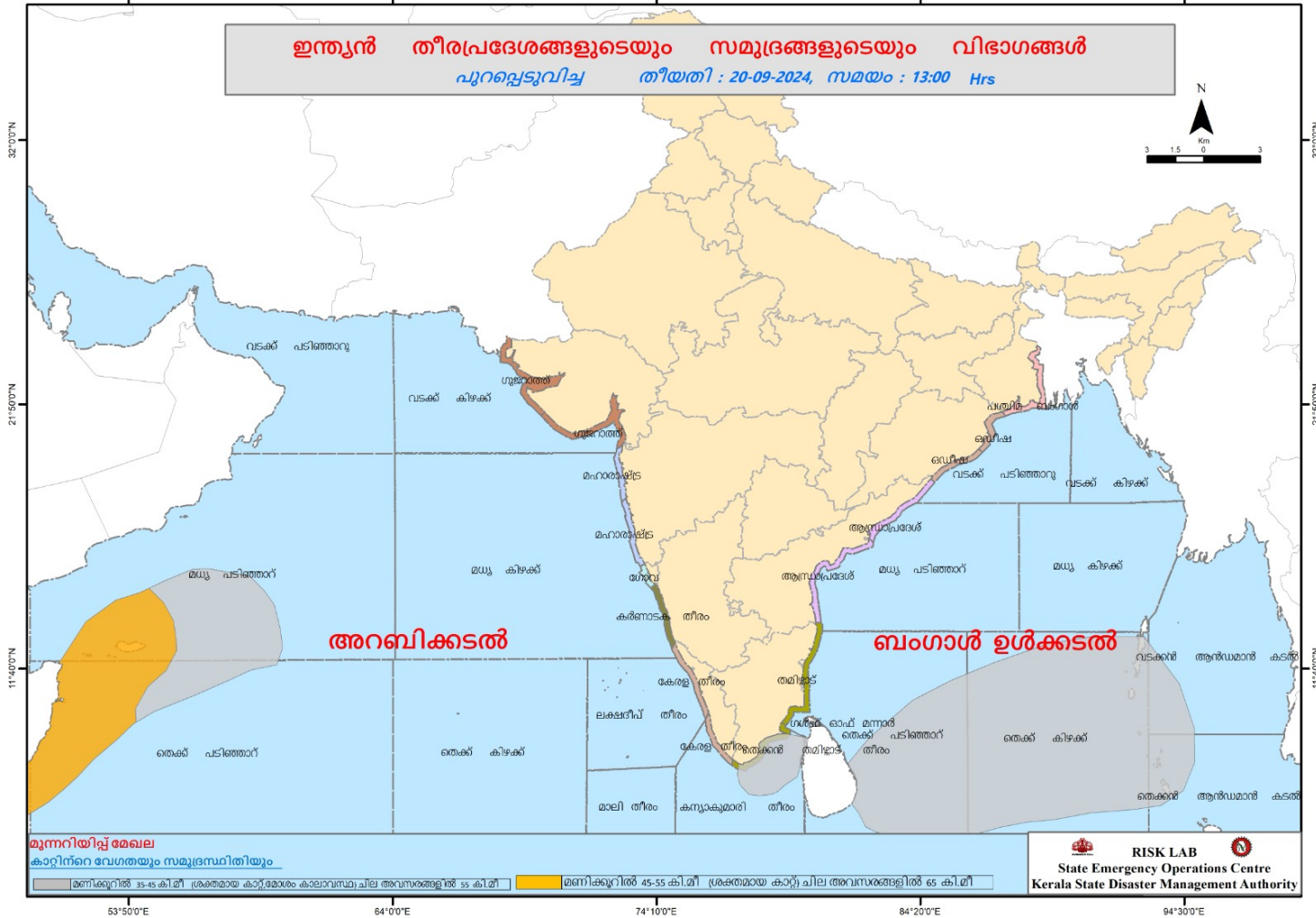
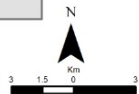
ഇന്ന് രാവിലെയുള്ള കണക്കുകൾ പ്രകാരം ജലനിരപ്പ് ഉയരുന്ന സ്റ്റേഷനുകളുടെ എണ്ണം (↑)	6
ഇന്ന് രാവിലെയുള്ള കണക്കുകൾ പ്രകാരം ജലനിരപ്പ് താഴുന്ന സ്റ്റേഷനുകളുടെ എണ്ണം (↓)	9
ഇന്ന് രാവിലെയുള്ള കണക്കുകൾ പ്രകാരം ജലനിരപ്പ് മാറ്റമില്ലാത്ത സ്റ്റേഷനുകളുടെ എണ്ണം (-)	23
സ്റ്റേഷനുകളുടെ എണ്ണം	38

Colour Code	
White വെള്ള	No Alerts നിലവിൽ മുന്നറിയിപ്പുകൾ ഇല്ല
Yellow മഞ്ഞ	1st Stage of Alert ഒന്നാംഘട്ട മുന്നറിയിപ്പ് (WARNING LEVEL)
Orange ഓറഞ്ച്	2st Stage of Alert രണ്ടാംഘട്ട മുന്നറിയിപ്പ് (DANGER LEVEL)
Red ചുവപ്പ്	3rd Stage of Alert മൂന്നാംഘട്ട മുന്നറിയിപ്പ് (HIGH FLOOD LEVEL)

Source : കേന്ദ്ര ജല കമ്മീഷൻ (Central Water Commission) പ്രളയ മുന്നറിയിപ്പ് സംവിധാനം-KSEOC-KSDMA
(20/09/2024, 12.00 pm)

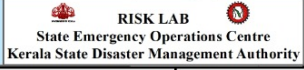
SEA STATE

ഇന്ത്യൻ തീരപ്രദേശങ്ങളുടെയും സമുദ്രങ്ങളുടെയും വിഭാഗങ്ങൾ
 പുറപ്പെടുവിച്ച തീയതി : 20-09-2024, സമയം : 13:00 Hrs



മുന്നറിയിപ്പ് മേഖല
 കാറ്റിന്റെ വേഗതയും സമുദ്രസ്ഥിതിയും

മഞ്ഞപ്പട്ടത്തിൽ 35-45 കി.മീ. ശക്തമായ കാറ്റ്, മോശം കാലാവസ്ഥാ ചലനങ്ങൾ ഉള്ളിൽ 55 കി.മീ. | മണിക്കൂറിൽ 45-55 കി.മീ. ശക്തമായ കാറ്റു ചില അവസരങ്ങളിൽ 65 കി.മീ.



24 HOUR RAINFALL OVER KERALA

Upto 8:30am on 20 September 2024

