

RAINFALL

<p>Indian Meteorological Department's District Wise ഇന്ത്യൻ കാലാവസ്ഥ വകുപ്പിന്റെ ജില്ലാ അടിസ്ഥാനത്തിലുള്ള</p> <p>Rainfall Forecast മഴ പ്രവചനം For Next Five Days അടുത്ത 5 ദിവസത്തക്കുള്ളത്</p> <p>പുറപ്പെടുവിച്ച ദിവസവും സമയവും (Date & Time of Issue) 16.09.2024 13:00 hrs</p>											
<p>മഴയുടെ തീവ്രത (Rainfall Intensity)</p> <table border="1" style="width: 100%; border-collapse: collapse;"> <tr> <td>ചുറ്റൽ മഴ (Light)</td> <td>2.5 - 15.5 mm</td> </tr> <tr> <td>മിതമായ മഴ (Moderate)</td> <td>15.6 - 64.5 mm</td> </tr> <tr> <td>ശക്തമായ മഴ (Heavy)</td> <td>64.5 - 115.5 mm</td> </tr> <tr> <td>അതി ശക്തമായ മഴ (Very Heavy)</td> <td>115.6 - 204.4 mm</td> </tr> <tr> <td>അതി തീവ്രമായ മഴ (Extremely Heavy)</td> <td>>204.5 mm</td> </tr> </table>		ചുറ്റൽ മഴ (Light)	2.5 - 15.5 mm	മിതമായ മഴ (Moderate)	15.6 - 64.5 mm	ശക്തമായ മഴ (Heavy)	64.5 - 115.5 mm	അതി ശക്തമായ മഴ (Very Heavy)	115.6 - 204.4 mm	അതി തീവ്രമായ മഴ (Extremely Heavy)	>204.5 mm
ചുറ്റൽ മഴ (Light)	2.5 - 15.5 mm										
മിതമായ മഴ (Moderate)	15.6 - 64.5 mm										
ശക്തമായ മഴ (Heavy)	64.5 - 115.5 mm										
അതി ശക്തമായ മഴ (Very Heavy)	115.6 - 204.4 mm										
അതി തീവ്രമായ മഴ (Extremely Heavy)	>204.5 mm										
<p>കളർ കോഡ് (Colour Code)</p> <table border="1" style="width: 100%; border-collapse: collapse;"> <tr> <td style="background-color: white; color: black;"> <p>വെള്ള മുന്നറിയില്ല (No Warning)</p> </td> <td style="background-color: white; color: black;"> <p>മഴ ഇല്ല (No Rain)</p> </td> </tr> <tr> <td style="background-color: green; color: white;"> <p>പച്ച മുന്നറിയില്ല (Green, No Warning)</p> </td> <td style="background-color: green; color: white;"> <p>നേരിയതോ മിതമായതോ ആയ മഴ (Light to Moderate Rain)</p> </td> </tr> <tr> <td style="background-color: yellow; color: black;"> <p>മഞ്ഞ നിരീക്ഷിക്കുക-മുന്നറിയില്ല പുതുക്കിക്കൊണ്ടിരിക്കുക (Yellow Watch - Be updated)</p> </td> <td style="background-color: yellow; color: black;"> <p>ശക്തമായ മഴ (Isolated Heavy Rain)</p> </td> </tr> <tr> <td style="background-color: orange; color: black;"> <p>ഓറഞ്ച് ജാഗ്രത പാലിക്കുക, കരുതിയിരിക്കുക (Alert - be prepared)</p> </td> <td style="background-color: orange; color: black;"> <p>ശക്തമായതോ അതിശക്തമായതോ ആയ മഴ (Heavy to Very Heavy Rain)</p> </td> </tr> <tr> <td style="background-color: red; color: white;"> <p>ചുവപ്പ് മുന്നറിയില്ല പ്രവർത്തിക്കുക (Warning - Take Action)</p> </td> <td style="background-color: red; color: white;"> <p>അതിശക്തമായതോ തീവ്രമായതോ ആയ മഴ (Very Heavy to Extremely Heavy Rain)</p> </td> </tr> </table>	<p>വെള്ള മുന്നറിയില്ല (No Warning)</p>	<p>മഴ ഇല്ല (No Rain)</p>	<p>പച്ച മുന്നറിയില്ല (Green, No Warning)</p>	<p>നേരിയതോ മിതമായതോ ആയ മഴ (Light to Moderate Rain)</p>	<p>മഞ്ഞ നിരീക്ഷിക്കുക-മുന്നറിയില്ല പുതുക്കിക്കൊണ്ടിരിക്കുക (Yellow Watch - Be updated)</p>	<p>ശക്തമായ മഴ (Isolated Heavy Rain)</p>	<p>ഓറഞ്ച് ജാഗ്രത പാലിക്കുക, കരുതിയിരിക്കുക (Alert - be prepared)</p>	<p>ശക്തമായതോ അതിശക്തമായതോ ആയ മഴ (Heavy to Very Heavy Rain)</p>	<p>ചുവപ്പ് മുന്നറിയില്ല പ്രവർത്തിക്കുക (Warning - Take Action)</p>	<p>അതിശക്തമായതോ തീവ്രമായതോ ആയ മഴ (Very Heavy to Extremely Heavy Rain)</p>	<p>തീവ്രത (Intensity)</p>
<p>വെള്ള മുന്നറിയില്ല (No Warning)</p>	<p>മഴ ഇല്ല (No Rain)</p>										
<p>പച്ച മുന്നറിയില്ല (Green, No Warning)</p>	<p>നേരിയതോ മിതമായതോ ആയ മഴ (Light to Moderate Rain)</p>										
<p>മഞ്ഞ നിരീക്ഷിക്കുക-മുന്നറിയില്ല പുതുക്കിക്കൊണ്ടിരിക്കുക (Yellow Watch - Be updated)</p>	<p>ശക്തമായ മഴ (Isolated Heavy Rain)</p>										
<p>ഓറഞ്ച് ജാഗ്രത പാലിക്കുക, കരുതിയിരിക്കുക (Alert - be prepared)</p>	<p>ശക്തമായതോ അതിശക്തമായതോ ആയ മഴ (Heavy to Very Heavy Rain)</p>										
<p>ചുവപ്പ് മുന്നറിയില്ല പ്രവർത്തിക്കുക (Warning - Take Action)</p>	<p>അതിശക്തമായതോ തീവ്രമായതോ ആയ മഴ (Very Heavy to Extremely Heavy Rain)</p>										
<p>RISK LAB State Emergency Operations Centre Kerala State Disaster Management Authority Thiruvananthapuram - Ph: 0471 2364424</p>											

<p>16.09.2024</p>	<p>17.09.2024</p>	<p>18.09.2024</p>																																														
<p>19.09.2024</p>	<p>20.09.2024</p>	<table border="1" style="width: 100%; border-collapse: collapse;"> <thead> <tr> <th>ക്ര.നം / Sl.No</th> <th>ജില്ല</th> <th>District</th> </tr> </thead> <tbody> <tr><td>1</td><td>തിരുവനന്തപുരം</td><td>Thiruvananthapuram</td></tr> <tr><td>2</td><td>കൊല്ലം</td><td>Kollam</td></tr> <tr><td>3</td><td>പാത്തനംതിട്ട</td><td>Pathanamthitta</td></tr> <tr><td>4</td><td>ആലപ്പുഴ</td><td>Alappuzha</td></tr> <tr><td>5</td><td>കോട്ടയം</td><td>Kottayam</td></tr> <tr><td>6</td><td>ഇടുക്കി</td><td>Idukki</td></tr> <tr><td>7</td><td>എറണാകുളം</td><td>Ernakulam</td></tr> <tr><td>8</td><td>തൃശ്ശൂർ</td><td>Thrisur</td></tr> <tr><td>9</td><td>പാലക്കാട്</td><td>Palakkad</td></tr> <tr><td>10</td><td>മലപ്പുറം</td><td>Malappuram</td></tr> <tr><td>11</td><td>കോഴിക്കോട്</td><td>Kozhikode</td></tr> <tr><td>12</td><td>വയനാട്</td><td>Wayanad</td></tr> <tr><td>13</td><td>കണ്ണൂർ</td><td>Kannur</td></tr> <tr><td>14</td><td>കാസർഗഢ്</td><td>Kasaragod</td></tr> </tbody> </table>		ക്ര.നം / Sl.No	ജില്ല	District	1	തിരുവനന്തപുരം	Thiruvananthapuram	2	കൊല്ലം	Kollam	3	പാത്തനംതിട്ട	Pathanamthitta	4	ആലപ്പുഴ	Alappuzha	5	കോട്ടയം	Kottayam	6	ഇടുക്കി	Idukki	7	എറണാകുളം	Ernakulam	8	തൃശ്ശൂർ	Thrisur	9	പാലക്കാട്	Palakkad	10	മലപ്പുറം	Malappuram	11	കോഴിക്കോട്	Kozhikode	12	വയനാട്	Wayanad	13	കണ്ണൂർ	Kannur	14	കാസർഗഢ്	Kasaragod
ക്ര.നം / Sl.No	ജില്ല	District																																														
1	തിരുവനന്തപുരം	Thiruvananthapuram																																														
2	കൊല്ലം	Kollam																																														
3	പാത്തനംതിട്ട	Pathanamthitta																																														
4	ആലപ്പുഴ	Alappuzha																																														
5	കോട്ടയം	Kottayam																																														
6	ഇടുക്കി	Idukki																																														
7	എറണാകുളം	Ernakulam																																														
8	തൃശ്ശൂർ	Thrisur																																														
9	പാലക്കാട്	Palakkad																																														
10	മലപ്പുറം	Malappuram																																														
11	കോഴിക്കോട്	Kozhikode																																														
12	വയനാട്	Wayanad																																														
13	കണ്ണൂർ	Kannur																																														
14	കാസർഗഢ്	Kasaragod																																														

KSEB RESERVOIRS- STATISTICS

അലർട്ട് നിലനിൽക്കുന്ന കേരളത്തിലെ പ്രധാന അണക്കെട്ടുകളിലെ (KSEB) ദിവസേനയുള്ള ജലനിരപ്പ് സംബന്ധിച്ചുള്ള വിവരം

16/09/2024 - 11.00 AM

Daily Water Level Details of Main Power Generation Dams with Alert (KSEB) - KERALA

നം. No.	അണക്കെട്ട് Reservoir	ജില്ല District	നിലവിലെ ജലനിരപ്പ് Today's Water Level (ft or metre)	നിലവിൽ സംഭരിക്കപ്പെട്ട ജലത്തിന്റെ അളവ് Today's Live Storage (MCM)	നിലവിലെ സംഭരണ ശതമാനം % Storage wrt Live Storage at FRL	പുറത്ത് വിടുന്ന വെള്ളം Spillway Release (m3/sec)
1	മാടുപുട്ടി (Madupetty)	ഇടുക്കി (Idukki)	1597.50 m	48.690	88.90%	5.54
2	പൊന്മുടി (Ponmudi)	ഇടുക്കി (Idukki)	705.70 m	42.0447	88.70%	0.00
3	കണ്ടള (Kundala)	ഇടുക്കി (Idukki)	1758.20 m	7.045	92.09%	0.68
4	ഷോളയാർ (Sholayar)	തൃശൂർ (Thrissur)	2661.20 ft	143.990	96.58%	0.00
5	പെരിങ്ങൽകുത്ത് (Poringalkuthu)	തൃശൂർ (Thrissur)	422.65 m	26.370	87.03%	0.00
6	കട്ടിയാടി (Kuttiyadi)	കോഴിക്കോട് (Kozhikkode)	756.06 m	29.029	85.43%	0.00
7	ബാനാസുരസാഗർ (Banasurasagar)	വയനാട് (Wayanad)	774.80 m	191.350	95.20%	0.00

Colour Code

Blue നീല	1st Stage of alert ഒന്നാംഘട്ട മുന്നറിയിപ്പ്
Orange ഓറഞ്ച്	2nd Stage of alert രണ്ടാംഘട്ട മുന്നറിയിപ്പ്
Red ചുവപ്പ്	3rd Stage of alert മൂന്നാംഘട്ട മുന്നറിയിപ്പ്
Yellow - മഞ്ഞ	Dams releasing water today മുൻകരുതലിന്റെ ഭാഗമായി നിലവിൽ നിയന്ത്രിത അളവിൽ വെള്ളം പുറത്തുകൊടുക്കിയിട്ടുള്ള അണക്കെട്ടുകൾ

അണക്കെട്ടിലെ പരമാവധി ജലനിരപ്പ്, പൂർണ്ണ സംഭരണ ശേഷി തുടങ്ങിയ വിശദവിവരങ്ങളടങ്ങിയ പട്ടിക <https://sdma.kerala.gov.in/dam-water-level> എന്ന ലിങ്കിൽ ലഭ്യമാണ്.

(The table with details such as maximum water level and full storage capacity of the dam is available at the link <https://sdma.kerala.gov.in/dam-water-level>)

കേരളത്തിലെ പ്രധാന അണക്കെട്ടുകളിലെ (KSEB) ദിവസേനയുള്ള ജലനിരപ്പ് സംബന്ധിച്ചുള്ള വിവരം

16/09/2024 - 11.00 AM

Daily Water Level Details of Main Power Generation Dams (KSEB) - KERALA

നം. No.	അണക്കെട്ട് Reservoir	ജില്ല District	നിലവിലെ ജലനിരപ്പ് Today's Water Level (ft or metre)	നിലവിൽ സംഭരിക്കപ്പെട്ട ജലത്തിന്റെ അളവ് Today's Live Storage (MCM)	നിലവിലെ സംഭരണ ശതമാനം % Storage wrt Live Storage at FRL	പുറത്ത് വിടുന്ന വെള്ളം Spillway Release (m3/sec)
1	കക്കി (ആനത്തോട്) Kakki(Anathode)	പത്തനംതിട്ട (Pathanamthitta)	970.65 m	287.55	64.40%	0.00
2	പമ്പ (Pamba)	പത്തനംതിട്ട (Pathanamthitta)	971.55 m	7.760	24.91%	0.00
3	മുഴിയാർ (Moozhiyar)	പത്തനംതിട്ട (Pathanamthitta)	185.70 m	0.336	28.97%	0.00
4	ഇടുക്കി (Idukki)	ഇടുക്കി (Idukki)	2375.04 ft	1005.731	68.91%	0.00
5	ആനയിറങ്ങൽ (Anayirangal)	ഇടുക്കി (Idukki)	1203.03 m	32.5610	65.34%	0.00
6	കല്ലാർകുട്ടി (Kallarkutty)	ഇടുക്കി (Idukki)	452.90 m	4.168	64.82%	0.00
7	ഇരട്ടയാർ (Erattayar)	ഇടുക്കി (Idukki)	747.00 m	0.9365	17.70%	0.00
8	ലോവർ പെരിയാർ (Lower Periyar)	ഇടുക്കി (Idukki)	248.20 m	2.588	56.88%	0.00
9	കല്ലാർ (Kallar)	ഇടുക്കി (Idukki)	820.50 m	0.2030	26.61%	NA
10	ഇടമലയാർ (Idamalayar)	എറണാകുളം (Ernakulam)	160.56 m	775.680	76.21%	0.00

മേൽ അണക്കെട്ടുകളിൽ നിലവിൽ മുന്നറിയിപ്പുകളില്ല
(Currently there is no warnings on the dams mentioned above)

അണക്കെട്ടിലെ പരമാവധി ജലനിരപ്പ്, പൂർണ്ണ സംഭരണ ശേഷി തുടങ്ങിയ വിശദവിവരങ്ങളടങ്ങിയ പട്ടിക <https://sdma.kerala.gov.in/dam-water-level> എന്ന ലിങ്കിൽ ലഭ്യമാണ്.
(The table with details such as maximum water level and full storage capacity of the dams is available at the link <https://sdma.kerala.gov.in/dam-water-level>)

IRRIGATION RESERVOIRS- STATISTICS

അലർട്ട് നിലനിൽക്കുന്ന കേരളത്തിലെ പ്രധാന ജലസേചന അണക്കെട്ടുകളിലെ (IRRIGATION) ദിവസേനയുള്ള ജലനിരപ്പ് സംബന്ധിച്ചുള്ള വിവരം

16/09/2024 - 11.00 AM

IRRIGATION RESERVOIRS WITH ALERT (KERALA)

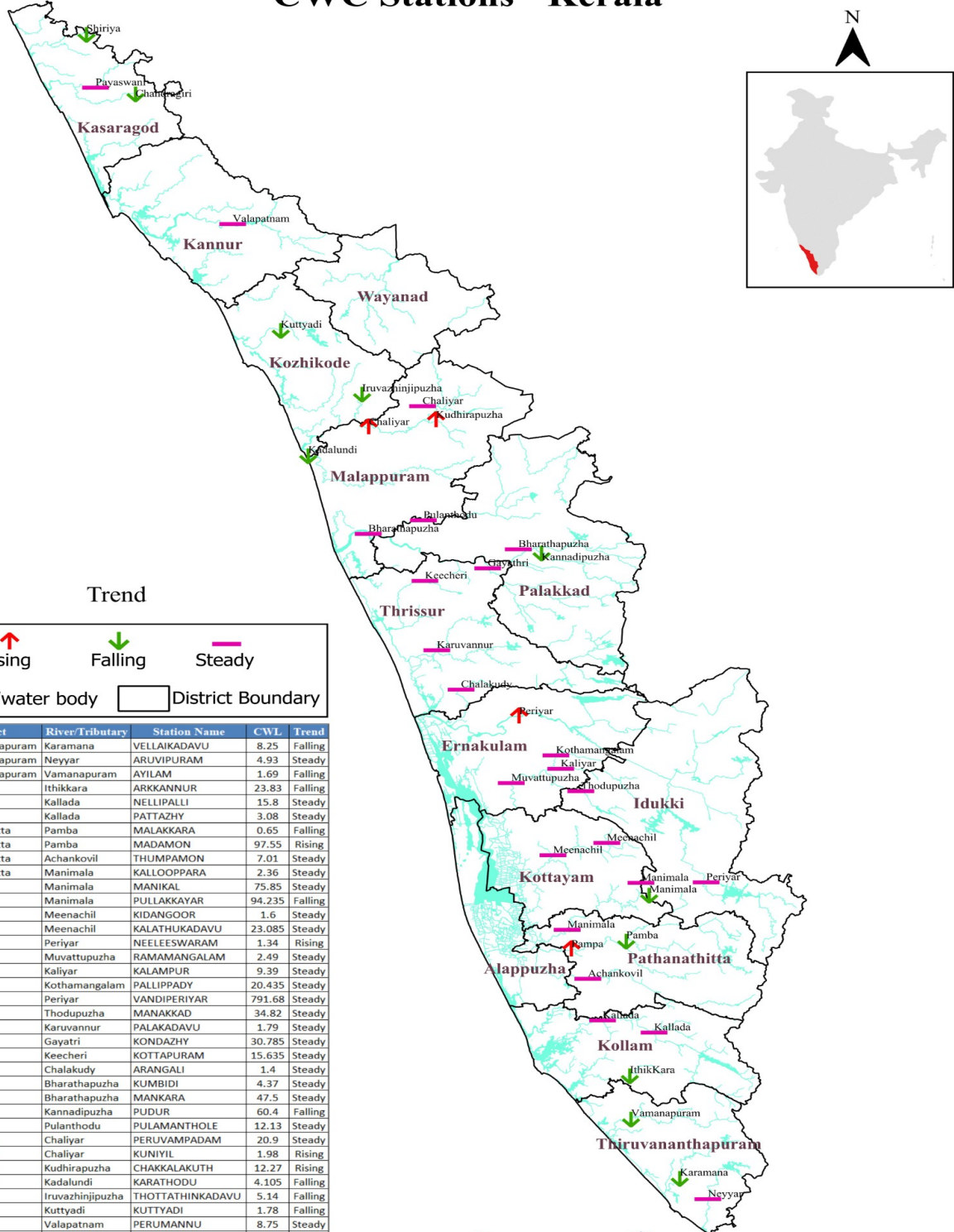
നം. No.	അണക്കെട്ട് Reservoir	ജില്ല District	നിലവിലെ ജലനിരപ്പ് Today's Water Level (metre)	നിലവിൽ സംഭരിക്കപ്പെട്ട വെള്ളത്തിന്റെ അളവ് Today's Storage (Million cubic metre - MCM)	നിലവിലെ സംഭരണ ശതമാനം Percentage Storage With Respect to Gross Storage	പുറത്ത് വീടുന്ന വെള്ളം Outflow (m3/sec)
1	നെയാർ (Neyyar)	തിരുവനന്തപുരം (Thiruvananthapuram)	82.36	73.18	75%	20.24
2	കല്ലട (Kallada)	കൊല്ലം (Kollam)	106.54	310.80	62%	35.91
3	മണിയാർ (Maniyar) (Barrage)	പത്തനംതിട്ട (Pathanamthitta)	34.60	8.79	—	28.75
4	മലങ്കര (Malankara)	ഇടുക്കി (Idukki)	40.22	30.54	83%	57.20
5	ഭൂതത്താൻകെട്ട് Bhoothathankettu (Barrage)	എറണാകുളം (Ernakulam)	29.95	—	—	834.12
6	വാഴാനി (Vazhani)	തൃശൂർ (Thrissur)	60.05	15.88	88%	1.49
7	ചിമ്മണി (Chimoni)	തൃശൂർ (Thrissur)	73.50	129.00	85%	7.51
8	പീച്ചി (Peechi)	തൃശൂർ (Thrissur)	77.67	74.05	78%	1.76
9	ശിരുവാനി (Siruvani-Inter State Waters)	പാലക്കാട് (Palakkad)	876.35	22.290	87%	1.31
10	കാഞ്ഞിരപ്പുഴ (Kanjiirappuzha)	പാലക്കാട് (Palakkad)	95.77	61.16	86%	5.71
11	മീങ്കര (Meenkara)	പാലക്കാട് (Palakkad)	155.88	9.83	87%	1.39
12	വാളയാർ (Walayar)	പാലക്കാട് (Palakkad)	202.32	17.05	93%	0.97
13	മലമ്പുഴ Malampuzha	പാലക്കാട് Palakkad	114.47	207.47	92%	0.96
14	പോത്തുണ്ടി (Pothundi)	പാലക്കാട് (Palakkad)	107.08	47.36	93%	1.00
15	ചുള്ളിയാർ (Chulliyar)	പാലക്കാട് (Palakkad)	153.33	12.41	91%	0.00
16	മംഗലം (Mangalam)	പാലക്കാട് (Palakkad)	76.14	18.83	74%	6.93
17	മൂലത്തറ Moolathara(Regulator)	പാലക്കാട് (Palakkad)	181.90	—	—	7.15
18	Kuttiyadi കറ്റിയാടി	Kozhikode കോഴിക്കോട്	38.50	68.02	64%	35.25
19	കാരാപ്പുഴ (Karapuzha)	വയനാട് (Wayanad)	757.10	34.90	46%	2.92
20	പഴശ്ശി Pazhassi(Barrage)	കണ്ണൂർ (Kannur)	16.64	1.60	—	190.87

Colour Code

Blue നീല	1st Stage of alert ഒന്നാംഘട്ട മുനറിയിപ്പ്
Orange ഓറഞ്ച്	2nd Stage of alert രണ്ടാംഘട്ട മുനറിയിപ്പ്
Red ചുവപ്പ്	3rd Stage of alert മൂന്നാംഘട്ട മുനറിയിപ്പ്
Yellow മഞ്ഞ	ജലസേചന ആവശ്യങ്ങൾക്കായോ മുൻകരുതലിന്റെ ഭാഗമായിട്ടോ നിലവിൽ നിയന്ത്രിത അളവിൽ വെള്ളം പുറത്തേക്ക് ഒഴുക്കിയിട്ടുള്ള അണക്കെട്ടുകൾ (Dams that currently release controlled amounts of water for irrigation purpose or as a precautionary measure)

FLOOD REPORT

River Water Level as on 16/09/2024 CWC Stations - Kerala



Trend

↑ Rising ↓ Falling — Steady

River/water body District Boundary

SL.No	District	River/Tributary	Station Name	CWL	Trend
1	Thiruvananthapuram	Karamana	VELLAIKADAVU	8.25	Falling
2	Thiruvananthapuram	Neyyar	ARUVIPURAM	4.93	Steady
3	Thiruvananthapuram	Vamanapuram	AYILAM	1.69	Falling
4	Kollam	Ithikkara	ARKKANNUR	23.83	Falling
5	Kollam	Kallada	NELIPALLI	15.8	Steady
6	Kollam	Kallada	PATTAZHY	3.08	Steady
7	Pathanamthitta	Pamba	MALAKKARA	0.65	Falling
8	Pathanamthitta	Pamba	MADAMON	97.55	Rising
9	Pathanamthitta	Achankovil	THUMPAMON	7.01	Steady
10	Pathanamthitta	Manimala	KALLOPPARA	2.36	Steady
11	Kottayam	Manimala	MANIKAL	75.85	Steady
12	Kottayam	Manimala	PULLAKKAYAR	94.235	Falling
13	Kottayam	Meenachil	KIDANGOOR	1.6	Steady
14	Kottayam	Meenachil	KALATHUKADAVU	23.085	Steady
15	Ernakulam	Periyar	NEELESWARAM	1.34	Rising
16	Ernakulam	Muvattupuzha	RAMAMANGALAM	2.49	Steady
17	Ernakulam	Kaliyar	KALAMPUR	9.39	Steady
18	Ernakulam	Kothamangalam	PALLIPPADY	20.435	Steady
19	Idukki	Periyar	VANDIPERIYAR	791.68	Steady
20	Idukki	Thodupuzha	MANAKKAD	34.82	Steady
21	Thrissur	Karuvannur	PALAKADAVU	1.79	Steady
22	Thrissur	Gayatri	KONDZHY	30.785	Steady
23	Thrissur	Keecheri	KOTTAPURAM	15.635	Steady
24	Thrissur	Chalakyudi	ARANGALI	1.4	Steady
25	Palakkad	Bharathapuzha	KUMBIDI	4.37	Steady
26	Palakkad	Bharathapuzha	MANKARA	47.5	Steady
27	Palakkad	Kannadipuzha	PUDUR	60.4	Falling
28	Palakkad	Pulanthodu	PULAMANTHOLE	12.13	Steady
29	Malappuram	Chaliyar	PERUVAMPADAM	20.9	Steady
30	Malappuram	Chaliyar	KUNIYIL	1.98	Rising
31	Malappuram	Kudhirapuzha	CHAKKALAKUTH	12.27	Rising
32	Malappuram	Kadalundi	KARATHODU	4.105	Falling
33	Kozhikode	Iruvazhinjipuzha	THOTTATHINKADAVU	5.14	Falling
34	Kozhikode	Kuttyadi	KUTTYADI	1.78	Falling
35	Kannur	Valapatnam	PERUMANNU	8.75	Steady
36	Kasaragod	Chandragiri	POOKAYAM	33.62	Falling
37	Kasaragod	Payaswani	ERINJIPIZHA	15.1	Steady
38	Kasaragod	Shirya	ADKASTHALA	38.215	Falling

N.0016.01

N.0016.01

N.0016.01

N.0016.01

N.0016.01

N.0016.01

കേന്ദ്ര ജല കമ്മീഷൻ (CWC) പ്രളയ മുന്നറിയിപ്പ് സംവിധാനം

ക്രമ നമ്പർ	നദി	സ്റ്റേഷൻ	ജില്ല	മുന്നറിയിപ്പ് നിരപ്പ് (മീറ്റർ)	അപകട നിരപ്പ് (മീറ്റർ)	നിലവിലെ ജലനിരപ്പ് (മീറ്റർ)	നിലവിലെ പ്രവണത (at 8 am)
1	കരമന	വെള്ളെകടവ്	തിരുവനന്തപുരം	9.00	10.00	8.25	താഴുന്നു
2	നെയാർ	അരുവിപ്പുറം	തിരുവനന്തപുരം	6.50	8.00	4.93	മാറ്റമില്ല
3	വാമനപുരം	അയിലം	തിരുവനന്തപുരം	6.00	8.50	1.69	താഴുന്നു
4	ഇത്തിക്കര	അരക്കന്നൂർ	കൊല്ലം	27.00	28.00	23.83	താഴുന്നു
5	കല്ലട	നെല്ലിപ്പള്ളി	കൊല്ലം	18.00	20.00	15.80	മാറ്റമില്ല
6	കല്ലട	പട്ടാഴി	കൊല്ലം	7.00	8.00	3.08	മാറ്റമില്ല
7	പമ്പ	മലക്കര	പത്തനംതിട്ട	6.00	7.00	0.65	താഴുന്നു
8	പമ്പ	മടമൺ	പത്തനംതിട്ട	100.00	101.00	97.55	ഉയരുന്നു
9	അച്ചൻകോവിൽ	ഇംപമൺ	പത്തനംതിട്ട	9.00	10.00	7.01	മാറ്റമില്ല
10	മണിമല	കല്ലപ്പാറ	പത്തനംതിട്ട	5.00	6.00	2.36	മാറ്റമില്ല
11	മണിമല	മണിക്കൽ	കോട്ടയം	77.40	78.40	75.85	മാറ്റമില്ല
12	മണിമല	പുല്ലക്കയാർ	കോട്ടയം	96.20	97.20	94.24	താഴുന്നു
13	മീനച്ചിൽ	കിടങ്ങൂർ	കോട്ടയം	6.16	7.16	1.60	മാറ്റമില്ല
14	മീനച്ചിൽ	കാലത്തുകടവ്	കോട്ടയം	24.80	25.80	23.085	മാറ്റമില്ല
15	പെരിയാർ	നീലീശ്വരം	എറണാകുളം	9.00	10.00	1.34	ഉയരുന്നു
16	മൂവാറ്റുപുഴ	രാമമംഗലം	എറണാകുളം	8.00	9.00	2.49	മാറ്റമില്ല
17	കാളിയാർ	കലംപുർ	എറണാകുളം	12.64	13.64	9.39	മാറ്റമില്ല
18	കോതമംഗലം	പള്ളിപ്പടി	എറണാകുളം	23.80	24.80	20.435	മാറ്റമില്ല
19	പെരിയാർ	വണ്ടിപെരിയാർ	ഇടുക്കി	794.20	795.20	791.68	മാറ്റമില്ല
20	തൊടുപുഴ	മണക്കാട്	ഇടുക്കി	36.50	37.50	34.82	മാറ്റമില്ല
21	കരുവന്നൂർ	പാലകടവ്	തൃശ്ശൂർ	4.14	5.14	1.79	മാറ്റമില്ല
22	ഗായത്രി	കൊണ്ടാഴി	തൃശ്ശൂർ	32.20	33.30	30.785	മാറ്റമില്ല
23	കീച്ചേരി	കോട്ടപ്പുറം	തൃശ്ശൂർ	18.50	20.00	15.635	മാറ്റമില്ല
24	ചാലക്കുടി	അരങ്ങാലി	തൃശ്ശൂർ	7.10	8.10	1.40	മാറ്റമില്ല
25	ഭാരതപ്പുഴ	കമ്പിടി	പാലക്കാട്	8.20	9.20	4.37	മാറ്റമില്ല
26	ഭാരതപ്പുഴ	മങ്കര	പാലക്കാട്	51.53	52.53	47.50	മാറ്റമില്ല
27	കണ്ണാടിപ്പുഴ	പുറ്റൂർ	പാലക്കാട്	63.50	64.50	60.40	താഴുന്നു
28	പുലംതോട്	പുലാമനോൾ	പാലക്കാട്	15.60	16.60	12.13	മാറ്റമില്ല
29	ചാലിയാർ	പെരുവമ്പടം	മലപ്പുറം	26.50	27.50	20.90	മാറ്റമില്ല
30	ചാലിയാർ	കുനിയൽ	മലപ്പുറം	10.85	11.85	1.98	ഉയരുന്നു
31	കുറിശ്ശിപ്പുഴ	ചക്കളകുത്ത്	മലപ്പുറം	17.90	18.90	12.27	ഉയരുന്നു
32	കടലുണ്ടി	കാരത്തോട്	മലപ്പുറം	12.00	13.00	4.105	താഴുന്നു
33	ഇരുവത്തിപ്പുഴ	തോട്ടത്തിൻകടവ്	കോഴിക്കോട്	15.80	16.80	5.14	താഴുന്നു
34	കുറ്റിയാടി	കുറ്റിയാടി	കോഴിക്കോട്	5.95	6.95	1.78	താഴുന്നു
35	വളപട്ടണം	പെരുമണ്ണ്	കണ്ണൂർ	17.20	18.20	8.75	മാറ്റമില്ല
36	ചന്ദ്രഗിരി	പുക്കയം	കാസറഗോഡ്	36.20	37.20	33.62	താഴുന്നു
37	പയസിനി	എരിഞ്ഞിപ്പുഴ	കാസറഗോഡ്	18.03	19.03	15.10	മാറ്റമില്ല
38	ഷിറിയാ	അടക്കസ്ഥല	കാസറഗോഡ്	43.75	44.75	38.215	താഴുന്നു

ഇന്ന് രാവിലെയുള്ള കണക്കുകൾ പ്രകാരം ജലനിരപ്പ് ഉയരുന്ന സ്റ്റേഷനുകളുടെ എണ്ണം (↑) **4**

ഇന്ന് രാവിലെയുള്ള കണക്കുകൾ പ്രകാരം ജലനിരപ്പ് താഴുന്ന സ്റ്റേഷനുകളുടെ എണ്ണം (↓) **11**

ഇന്ന് രാവിലെയുള്ള കണക്കുകൾ പ്രകാരം ജലനിരപ്പ് മാറ്റമില്ലാത്ത സ്റ്റേഷനുകളുടെ എണ്ണം (-) **23**

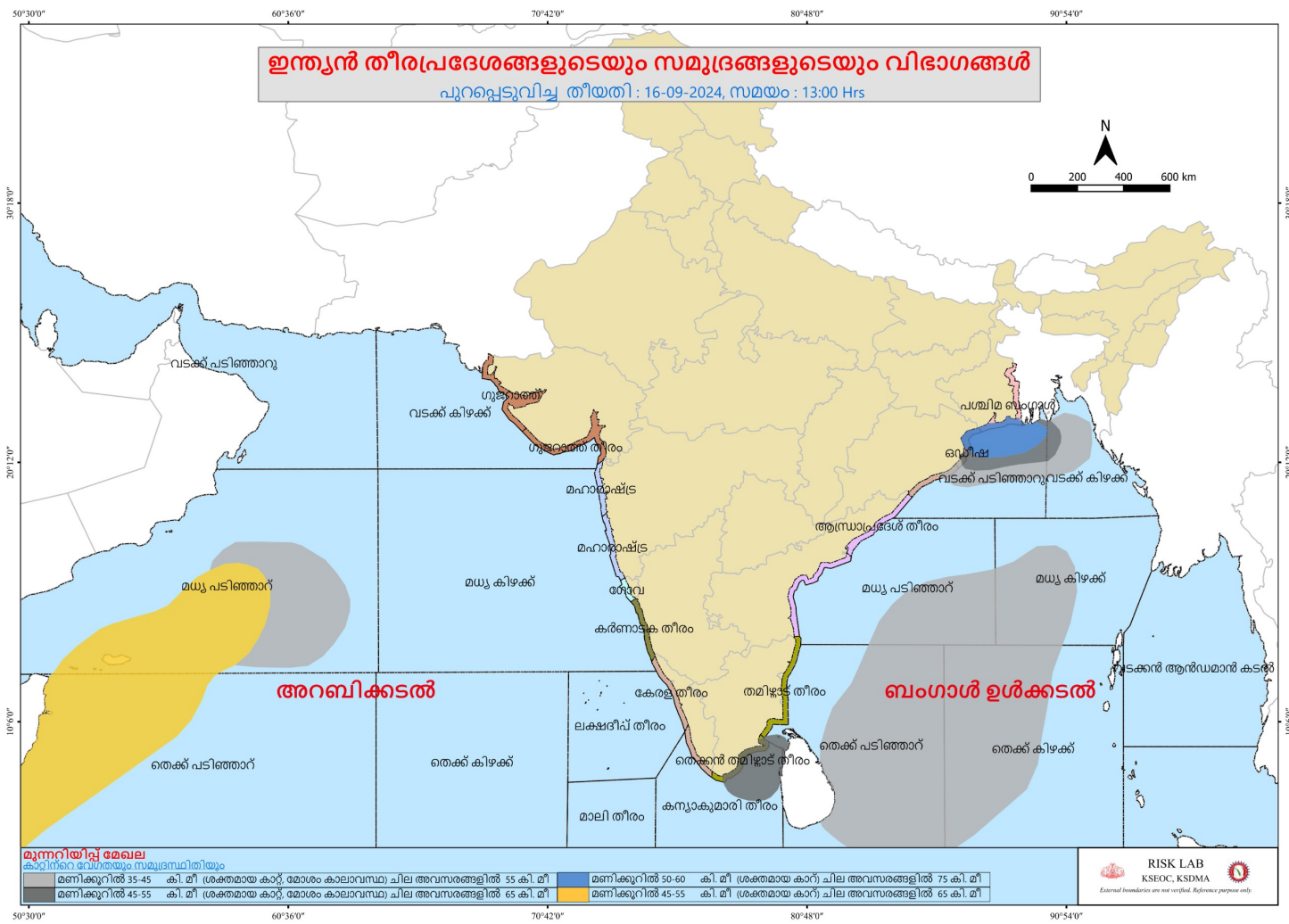
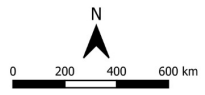
സ്റ്റേഷനുകളുടെ എണ്ണം **38**

Colour Code	
White വെള്ള	No Alerts നിലവിൽ മുന്നറിയിപ്പുകൾ ഇല്ല
Yellow മഞ്ഞ	1st Stage of Alert ഒന്നാംഘട്ട മുന്നറിയിപ്പ് (WARNING LEVEL)
Orange ഓറഞ്ച്	2st Stage of Alert രണ്ടാംഘട്ട മുന്നറിയിപ്പ് (DANGER LEVEL)
Red ചുവപ്പ്	3rd Stage of Alert മൂന്നാംഘട്ട മുന്നറിയിപ്പ് (HIGH FLOOD LEVEL)

Source : കേന്ദ്ര ജല കമ്മീഷൻ (Central Water Commission) പ്രളയ മുന്നറിയിപ്പ് സംവിധാനം-KSEOC-KSDMA
(16/09/2024, 12.00 pm)

SEA STATE

ഇന്ത്യൻ തീരപ്രദേശങ്ങളുടെയും സമുദ്രങ്ങളുടെയും വിഭാഗങ്ങൾ
 പുറപ്പെടുവിച്ച തീയതി : 16-09-2024, സമയം : 13:00 Hrs



മുന്നറിയിപ്പ് മേഖല
 കാറ്റിന്റെ വേഗതയും സമുദ്രനിരപ്പിനെയും

മണിക്കൂറിൽ 35-45 കി.മീ (ശക്തമായ കാറ്റ്, മോശം കാലാവസ്ഥ) ചില അവസരങ്ങളിൽ 55 കി.മീ	മണിക്കൂറിൽ 50-60 കി.മീ (ശക്തമായ കാറ്റ്) ചില അവസരങ്ങളിൽ 75 കി.മീ
മണിക്കൂറിൽ 45-55 കി.മീ (ശക്തമായ കാറ്റ്, മോശം കാലാവസ്ഥ) ചില അവസരങ്ങളിൽ 65 കി.മീ	മണിക്കൂറിൽ 45-55 കി.മീ (ശക്തമായ കാറ്റ്) ചില അവസരങ്ങളിൽ 65 കി.മീ



75°0'0"E

76°30'0"E

78°0'0"E

24 HOUR RAINFALL OVER KERALA

Upto 8:30am on 16 September 2024



12°0'0"N

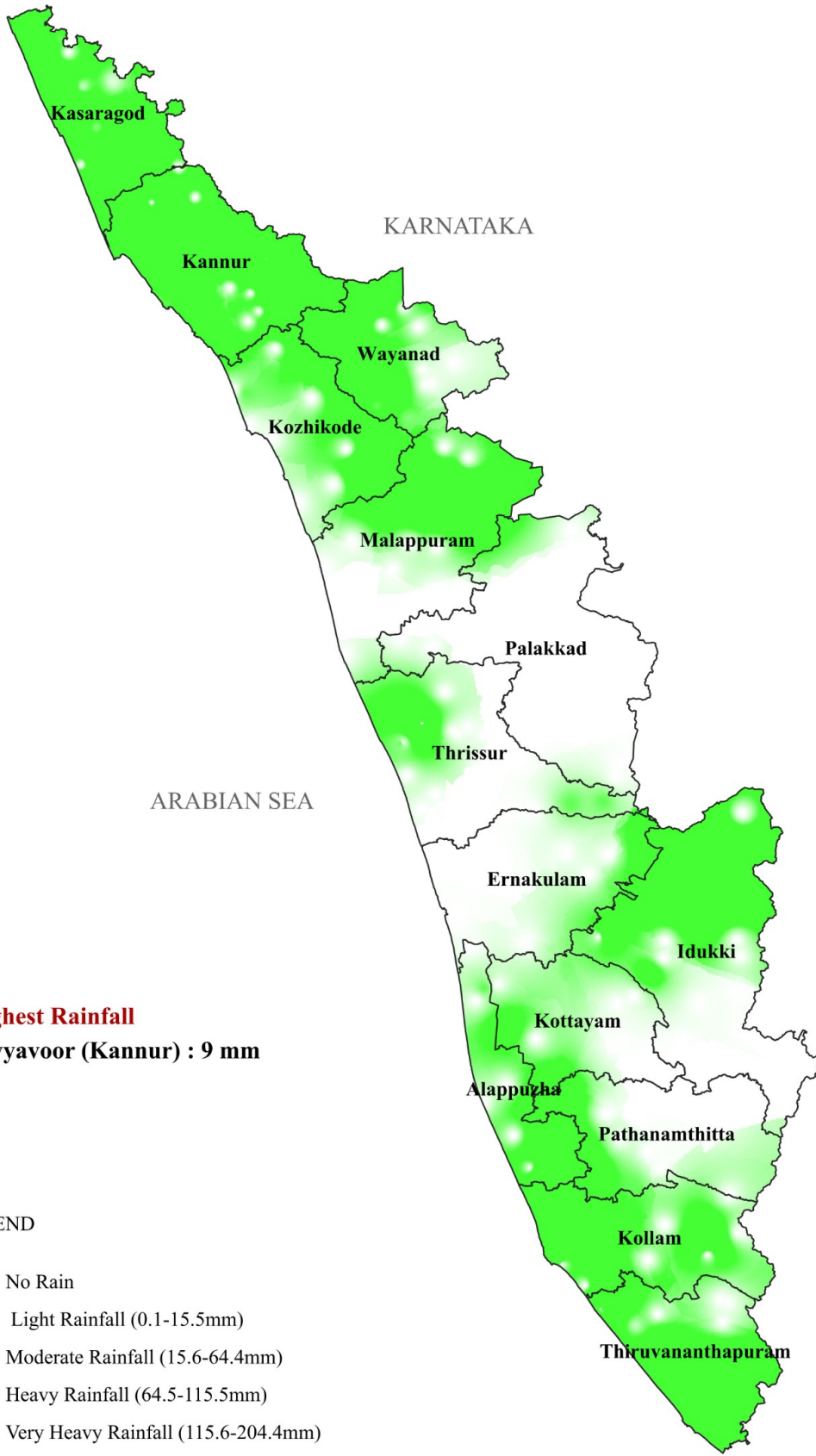
10°30'0"N

9°0'0"N

12°0'0"E

10°0'0"E



9°0'0"E



Highest Rainfall

Payyavoor (Kannur) : 9 mm

LEGEND

-  No Rain
-  Light Rainfall (0.1-15.5mm)
-  Moderate Rainfall (15.6-64.4mm)
-  Heavy Rainfall (64.5-115.5mm)
-  Very Heavy Rainfall (115.6-204.4mm)
-  Extremely Heavy Rainfall (>204.4mm)

Source: IDRB, IMD, CWC



75°0'0"E

76°30'0"E

78°0'0"E