

# RAINFALL

Indian Meteorological Department's District Wise ഇന്ത്യൻ കാലാവസ്ഥ വകുപ്പിന്റെ ജില്ലാ അടിസ്ഥാനത്തിലുള്ള

**Rainfall Forecast മഴ പ്രവചനം**  
For Next Five Days അടുത്ത 5 ദിവസത്തക്കുള്ളത്

പുറപ്പെടുവിച്ച ദിവസവും സമയവും (Date & Time of Issue)  
**17.12.2024 13:00 hrs**

മഴയുടെ തീവ്രത (Rainfall Intensity)

ചുറ്റൽ മഴ (Light)	2.5 - 15.5 mm
മിതമായ മഴ (Moderate)	15.6 - 64.5 mm
ശക്തമായ മഴ (Heavy)	64.5 - 115.5 mm
അതി ശക്തമായ മഴ (Very Heavy)	115.6 - 204.4 mm
അതി തീവ്രമായ മഴ (Extremely Heavy)	>204.5 mm

കളർ കോഡ് (Colour Code)	തീവ്രത (Intensity)
വെള്ള മുനനിയില്ല (No Warning)	മഴ ഇല്ല (No Rain)
പച്ച മുനനിയില്ല (Green, No Warning)	നേരിയതോ മിതമായതോ ആയ മഴ (Light to Moderate Rain)
മഞ്ഞ നിറക്കിടുക-മുനനിയിട്ട് പുതുക്കിക്കൊണ്ടിരിക്കുക (Yellow Watch - Be updated)	ശക്തമായ മഴ (Isolated Heavy Rain)
ഓറഞ്ച് ജാഗ്രത പാലിക്കുക, കരുതിയിരിക്കുക (Alert - be prepared)	ശക്തമായതോ അതിശക്തമായതോ ആയ മഴ (Heavy to Very Heavy Rain)
ചുവപ്പ് മുനനിയിട്ട് പ്രവർത്തിക്കുക (Warning - Take Action)	അതിശക്തമായതോ തീവ്രമായതോ ആയ മഴ (Very Heavy to Extremely Heavy Rain)

RISK LAB  
State Emergency Operations Centre  
**Kerala State Disaster Management Authority**  
Thiruvananthapuram - Ph: 0471 2364424

**17.12.2024**

**18.12.2024**

**19.12.2024**

**20.12.2024**

**21.12.2024**

ക്ര.നം / Sl.No	ജില്ല	District
1	തിരുവനന്തപുരം	Thiruvananthapuram
2	കൊല്ലം	Kollam
3	പാതനംതിട്ട	Pathanamthitta
4	ആലപ്പുഴ	Alappuzha
5	കോട്ടയം	Kottayam
6	ഇടുക്കി	Idukki
7	എറണാകുളം	Ernakulam
8	തൃശ്ശൂർ	Thirissur
9	പാലക്കാട്	Palakkad
10	മലപ്പുറം	Malappuram
11	കോഴിക്കോട്	Kozhikode
12	വയനാട്	Wayanad
13	കണ്ണൂർ	Kannur
14	കാസറഗോഡ്	Kasaragod

# KSEB RESERVOIRS- STATISTICS

അലർട്ട് നിലനിൽക്കുന്ന കേരളത്തിലെ പ്രധാന അണക്കെട്ടുകളിലെ (KSEB) ദിവസേനയുള്ള ജലനിരപ്പ് സംബന്ധിച്ചുള്ള വിവരം  
17/12/2024 - 11.00 AM

Daily Water Level Details of Major Power Generation Dams with Alert (KSEB) - KERALA

നം. No.	അണക്കെട്ട് Reservoir	ജില്ല District	നിലവിലെ ജലനിരപ്പ് Today's Water Level (ft or metre)	നിലവിൽ സംഭരിക്കപ്പെട്ട ജലത്തിന്റെ അളവ് Today's Live Storage (MCM)	നിലവിലെ സംഭരണ ശതമാനം % Storage wrt Live Storage at FRL	പുറത്ത് വിടുന്ന വെള്ളം Spillway Release (m3/sec)
1	മാട്ടുപ്പെട്ടി (Maduppetty)	ഇടുക്കി (Idukki)	1596.20 m	45.440	82.97%	0.00
2	ആനയിറങ്ങൽ (Anayirankal)	ഇടുക്കി (Idukki)	1207.12 m	50.3529	101.05%	2.10
3	പൊന്മുടി (Ponmudi)	ഇടുക്കി (Idukki)	706.10 m	42.9725	90.66%	0.00
4	കണ്ടള (Kundala)	ഇടുക്കി (Idukki)	1758.25 m	7.080	92.55%	0.68
5	കുട്ടിയടി (Kuttiyadi)	കോഴിക്കോട് (Kozhikkode)	755.960 m	28.800	84.75%	0.00

Colour Code

Blue നീല	1st Stage of alert ഒന്നാംഘട്ട മുന്നറിയിപ്പ്
Orange ഓറഞ്ച്	2nd Stage of alert രണ്ടാംഘട്ട മുന്നറിയിപ്പ്
Red ചുവപ്പ്	3rd Stage of alert മൂന്നാംഘട്ട മുന്നറിയിപ്പ്
Yellow - മഞ്ഞ	Dams that are currently releasing controlled amounts of water as precaution. മുൻകരുതലിന്റെ ഭാഗമായി നിലവിൽ നിയന്ത്രിത അളവിൽ ജലം പുറത്തുകൊടുക്കിയിട്ടുള്ള അണക്കെട്ടുകൾ

അണക്കെട്ടിലെ പരമാവധി ജലനിരപ്പ്, പൂർണ്ണ സംഭരണ ശേഷി തുടങ്ങിയ വിശദവിവരങ്ങളടങ്ങിയ പട്ടിക <https://sdma.kerala.gov.in/dam-water-level> എന്ന ലിങ്കിൽ ലഭ്യമാണ്.  
(The table with details such as maximum water level and full storage capacity of the dam is available at the link <https://sdma.kerala.gov.in/dam-water-level>)

കേരളത്തിലെ പ്രധാന അണക്കെട്ടുകളിലെ (KSEB) ദിവസേനയുള്ള ജലനിരപ്പ് സംബന്ധിച്ചുള്ള വിവരം

17/12/2024 - 11.00 AM

Daily Water Level Details of Major Power Generation Dams (KSEB) - KERALA

നം. No.	അണക്കെട്ട് Reservoir	ജില്ല District	നിലവിലെ ജലനിരപ്പ് Today's Water Level (ft or metre)	നിലവിൽ സംഭരിക്കപ്പെട്ട ജലത്തിന്റെ അളവ് Today's Live Storage (MCM)	നിലവിലെ സംഭരണ ശതമാനം % Storage wrt Live Storage at FRL	പുറത്ത് വിടുന്ന വെള്ളം Spillway Release (m3/sec)
1	കക്കി (ആനത്തോട്) Kakkai(Anathode)	പത്തനംതിട്ട (Pathanamthitta)	971.41 m	298.600	66.87%	0.00
2	പമ്പ (Pamba)	പത്തനംതിട്ട (Pathanamthitta)	972.05 m	8.36	26.84%	0.00
3	മൂഴിയാർ (Moozhiyar)	പത്തനംതിട്ട (Pathanamthitta)	185.55 m	0.324	27.93%	0.00
4	ഇടുക്കി (Idukki)	ഇടുക്കി (Idukki)	2378.82 ft	1059.412	72.59%	0.00
5	കല്ലാർകുട്ടി (Kallarkutty)	ഇടുക്കി (Idukki)	452.40 m	3.913	60.86%	0.00
6	ഇരട്ടയാർ (Erattayar)	ഇടുക്കി (Idukki)	747.40 m	1.0915	20.63%	NA
7	ലോവർ പെരിയാർ (Lower Periyar)	ഇടുക്കി (Idukki)	249.90 m	3.251	71.45%	0.00
8	കല്ലാർ (Kallar)	ഇടുക്കി (Idukki)	820.50 m	0.2030	26.61%	NA
9	ഇടമലയാർ (Idamalayar)	എറണാകുളം (Ernakulam)	162.27 m	823.995	80.96%	0.00
10	ഷോളയാർ (Sholayar)	തൃശൂർ (Thrissur)	2657.00 ft	132.640	88.97%	0.00
11	പെരിങ്ങൽകുത്ത് (Poringalkuthu)	തൃശൂർ (Thrissur)	419.80 m	19.25	63.53%	0.00
12	ബാനാസുരസാഗർ (Banasurasagar)	വയനാട് (Wayanad)	770.50 m	140.550	69.93%	0.00

മേൽ അണക്കെട്ടുകളിൽ നിലവിൽ മുന്നറിയിപ്പുകളില്ല

(Currently there is no warnings on the dams mentioned above)

അണക്കെട്ടിലെ പരമാവധി ജലനിരപ്പ്, പൂർണ്ണ സംഭരണ ശേഷി തുടങ്ങിയ വിശദവിവരങ്ങളടങ്ങിയ പട്ടിക

<https://sdma.kerala.gov.in/dam-water-level> എന്ന ലിങ്കിൽ ലഭ്യമാണ്.

(The table with details such as maximum water level and full storage capacity of the dams is available at the link

<https://sdma.kerala.gov.in/dam-water-level>)



# IRRIGATION RESERVOIRS- STATISTICS

അലർട്ട് നിലനിൽക്കുന്ന കേരളത്തിലെ പ്രധാന ജലസേചന അണക്കെട്ടുകളിലെ (IRRIGATION) ദിവസേനയുള്ള ജലനിരപ്പ് സംബന്ധിച്ചുള്ള വിവരം

17/12/2024 - 11.00 AM

## IRRIGATION RESERVOIRS WITH ALERT (KERALA)

നം. No.	അണക്കെട്ട് Reservoir	ജില്ല District	നിലവിലെ ജലനിരപ്പ് Today's Water Level (metre)	നിലവിൽ സംഭരിക്കപ്പെട്ട വെള്ളത്തിന്റെ അളവ് Today's Storage (Million cubic metre - MCM)	നിലവിലെ സംഭരണ ശതമാനം Percentage Storage With Respect to Gross Storage	പുറത്ത് വിടുന്ന വെള്ളം Outflow (m3/sec)
1	നെയാർ (Neyyar)	തിരുവനന്തപുരം (Thiruvananthapuram)	83.66	87.89	90%	14.19
2	കല്ലട (Kallada)	കൊല്ലം (Kollam)	114.87	479.87	95%	112.26
3	മണിയാർ (Maniyar) (Barrage)	പത്തനംതിട്ട (Pathanamthitta)	33.70	8.51	-	19.01
4	മലങ്കര (Malankara)	ഇടുക്കി (Idukki)	39.44	28.26	76%	15.30
5	ഭൂതത്താൻകെട്ട് Bhoothathankettu (Barrage)	എറണാകുളം (Ernakulam)	30.50	-	-	697.07
6	വാഴാനി (Vazhani)	തൃശൂർ (Thrissur)	56.67	11.37	63%	2.08
7	പീച്ചി (Peechi)	തൃശൂർ (Thrissur)	77.26	69.02	73%	0.69
8	ശിരുവാനി (Siruvani-Inter State Waters)	പാലക്കാട് (Palakkad)	876.29	22.21	87%	1.08
9	കാഞ്ഞിരപ്പുഴ (Kanjirappuzha)	പാലക്കാട് (Palakkad)	97.01	68.09	96%	2.87
10	മീങ്കര (Meenkara)	പാലക്കാട് (Palakkad)	156.16	10.60	94%	0.00
11	Walayar വാളയാർ	Palakkad പാലക്കാട്	201.90	16.25	88%	0.00
12	മലമ്പുഴ Malampuzha	പാലക്കാട് Palakkad	113.63	189.46	84%	19.37
13	പോത്തൂണ്ടി (Pothundi)	പാലക്കാട് (Palakkad)	105.50	42.37	83%	5.67
14	ചുള്ളിയാർ (Chulliyar)	പാലക്കാട് (Palakkad)	152.67	11.32	83%	0.00
15	മംഗലം (Mangalam)	പാലക്കാട് (Palakkad)	76.61	20.31	80%	3.43
16	മൂലത്തറ Moolathara(Regulator)	പാലക്കാട് (Palakkad)	182.60	-	-	11.83
17	Kuttiyadi കുട്ടിയാടി	Kozhikode കോഴിക്കോട്	38.64	69.65	66%	10.85
18	കാരാപ്പുഴ (Karapuzha)	വയനാട് (Wayanad)	757.05	34.60	45%	1.18

Colour Code

Blue നീല	1st Stage of alert ഒന്നാംഘട്ട മുന്നറിയിപ്പ്
Orange ഓറഞ്ച്	2nd Stage of alert രണ്ടാംഘട്ട മുന്നറിയിപ്പ്
Red ചുവപ്പ്	3rd Stage of alert മൂന്നാംഘട്ട മുന്നറിയിപ്പ്
Yellow മഞ്ഞ	ജലസേചന ആവശ്യങ്ങൾക്കായോ മുൻകരുതലിന്റെ ഭാഗമായിട്ടോ നിലവിൽ നിയന്ത്രിത അളവിൽ ജലം പുറത്തേക്ക് ഒഴുക്കിയിടുന്ന അണക്കെട്ടുകൾ (Dams that currently release controlled amounts of water for irrigation purpose or as a precautionary measure)

ജലസേചന അണക്കെട്ടുകളിലെ തൽസ്ഥിതി (കേരളം)

17/12/2024 - 11.00 AM

IRRIGATION RESERVOIRS- STATISTICS (KERALA)

നം. No.	അണക്കെട്ട് Reservoir	ജില്ല District	നിലവിലെ ജലനിരപ്പ് Today's Water Level (metre)	നിലവിൽ സംഭരിക്കപ്പെട്ട വെള്ളത്തിന്റെ അളവ് Today's Storage (Million cubic metre - MCM)	നിലവിലെ സംഭരണ ശതമാനം Percentage Storage with respect to Gross Storage	പുറത്ത് വിട്ടുന്ന വെള്ളം Outflow (m3/sec)
1	ചിമ്മിനി (Chimoni)	തൃശൂർ (Thrissur)	73.05	125.40	83%	0.00
2	പഴശ്ശി Pazhassi(Barrage)	കണ്ണൂർ (Kannur)	26.11	45.78	—	0.00

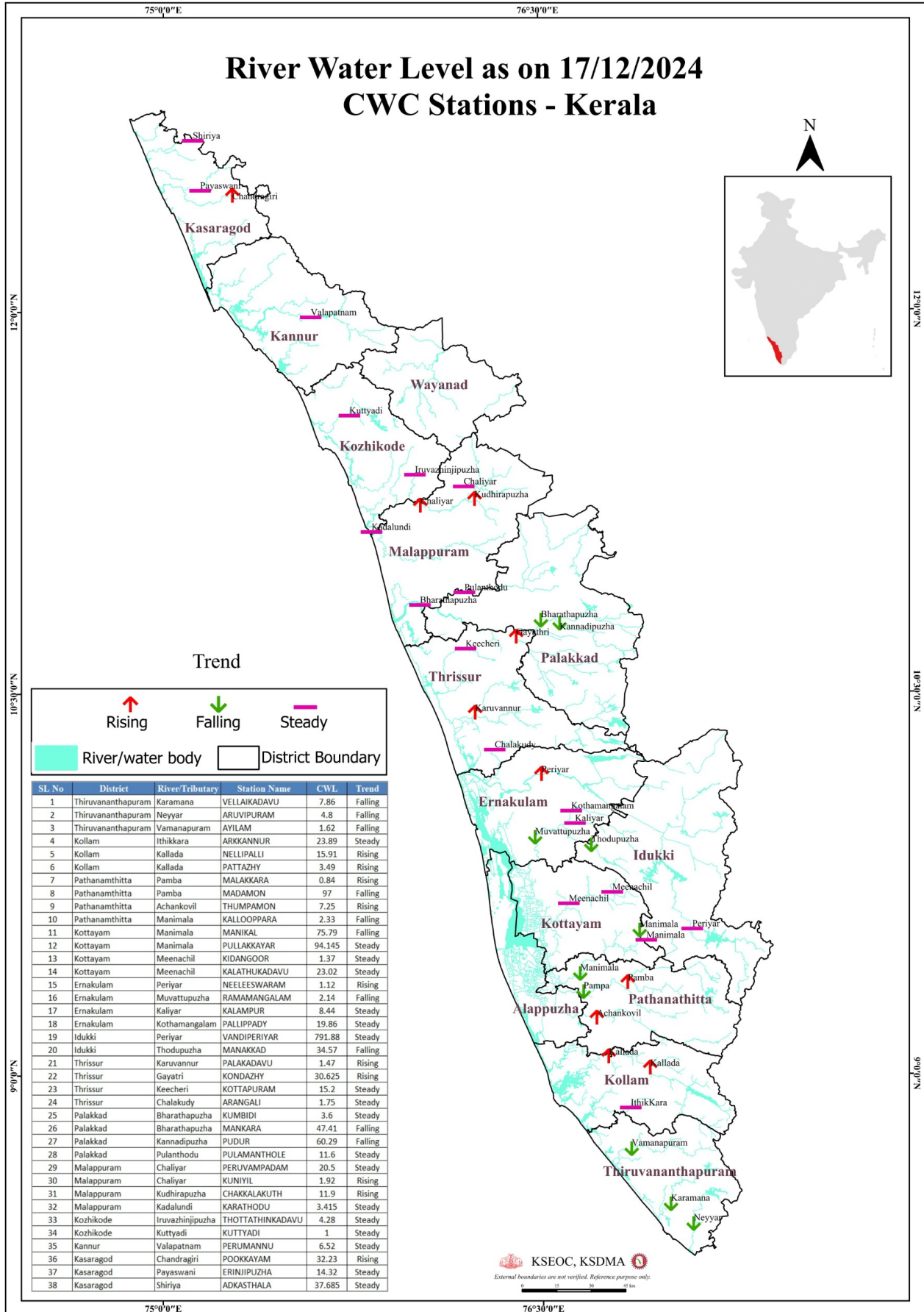
മേൽ അണക്കെട്ടുകളിൽ നിലവിൽ മുന്നറിയിപ്പുകളില്ല  
(Currently there is no warning on the dams mentioned above)

അണക്കെട്ടിലെ പരമാവധി ജലനിരപ്പ്, പൂർണ്ണ സംഭരണ ശേഷി തുടങ്ങിയ വിശദവിവരങ്ങളടങ്ങിയ പട്ടിക <https://sdma.kerala.gov.in/dam-water-level> എന്ന ലിങ്കിൽ ലഭ്യമാണ്.

(The table with details such as maximum water level and full storage capacity of the dams is available at the link <https://sdma.kerala.gov.in/dam-water-level>)

# FLOOD REPORT

## River Water Level as on 17/12/2024 CWC Stations - Kerala



### Trend

↑ Rising    ↓ Falling    — Steady  
 River/water body     District Boundary

Sl. No	District	River/Tributary	Station Name	CWL	Trend
1	Thiruvananthapuram	Karamana	VELLAIKADAVU	7.86	Falling
2	Thiruvananthapuram	Neyyar	ARUVIPURAM	4.8	Falling
3	Thiruvananthapuram	Vamanapuram	AYILAM	1.62	Falling
4	Kollam	Ithikkara	ARKANNUR	23.89	Steady
5	Kollam	Kallada	NELLIPALLI	15.91	Rising
6	Kollam	Kallada	PATTAZHY	3.49	Rising
7	Pathanamthitta	Pamba	MALAKKARA	0.84	Rising
8	Pathanamthitta	Pamba	MADAMON	97	Falling
9	Pathanamthitta	Achankovil	THUMPAMON	7.25	Rising
10	Pathanamthitta	Manimala	KALLOPPARA	2.33	Falling
11	Kottayam	Manimala	MANIKAL	75.79	Falling
12	Kottayam	Manimala	PULLAKKAYAR	94.145	Steady
13	Kottayam	Meenachil	KIDANGOOR	1.37	Steady
14	Kottayam	Meenachil	KALATHUKADAVU	23.02	Steady
15	Ernakulam	Periyar	NEELLESWARAM	1.12	Rising
16	Ernakulam	Muvattupuzha	RAMAMANGALAM	2.14	Falling
17	Ernakulam	Kaliyar	KALAMPUR	8.44	Steady
18	Ernakulam	Kothamangalam	PALLIPPADY	19.86	Steady
19	Idukki	Periyar	VANDIPERIYAR	791.88	Steady
20	Idukki	Thodupuzha	MANAKKAD	34.57	Falling
21	Thrissur	Karuvannur	PALAKADAVU	1.47	Rising
22	Thrissur	Gayatri	KONDAZHY	30.625	Rising
23	Thrissur	Keecheri	KOTTAPURAM	15.2	Steady
24	Thrissur	Chalakyudy	ARANGALI	1.75	Steady
25	Palakkad	Bharathapuzha	KUMBIDI	3.6	Steady
26	Palakkad	Bharathapuzha	MANKARA	47.41	Falling
27	Palakkad	Kannadipuzha	PUDUR	60.29	Falling
28	Palakkad	Pulanthodu	PULAMANTHOLE	11.6	Steady
29	Malappuram	Chaliyar	PERUVAMPADAM	20.5	Steady
30	Malappuram	Chaliyar	KUNYIL	1.92	Rising
31	Malappuram	Kudhirapuzha	CHAKKALAKUTH	11.9	Rising
32	Malappuram	Kadalundi	KARATHODU	3.415	Steady
33	Kozhikode	Iruvazhinjipuzha	THOTTATHINKADAVU	4.28	Steady
34	Kozhikode	Kuttyadi	KUTTYADI	1	Steady
35	Kannur	Valapatnam	PERUMANNU	6.52	Steady
36	Kasaragod	Chandragiri	POOKKAYAM	32.23	Rising
37	Kasaragod	Payaswani	ERINJIPUZHA	14.32	Steady
38	Kasaragod	Shirya	ADKASTHALA	37.685	Steady



**കേന്ദ്ര ജല കമ്മീഷൻ (CWC) പ്രളയ മുന്നറിയിപ്പ് സംവിധാനം**

ക്രമ നമ്പർ	നദി	സ്റ്റേഷൻ	ജില്ല	മുന്നറിയിപ്പ് നിരപ്പ് (മീറ്റർ)	അപകട നിരപ്പ് (മീറ്റർ)	നിലവിലെ ജലനിരപ്പ് (മീറ്റർ)	നിലവിലെ പ്രവണത (at 8 am)
1	കരമന	വെള്ളെക്കടവ്	തിരുവനന്തപുരം	9.00	10.00	7.860	താഴുന്നു
2	നെയാർ	അരുവിപ്പുറം	തിരുവനന്തപുരം	6.50	8.00	4.800	താഴുന്നു
3	വാമനപുരം	അയിലം	തിരുവനന്തപുരം	6.00	8.50	1.620	താഴുന്നു
4	ഇത്തിക്കര	അരക്കനൂർ	കൊല്ലം	27.00	28.00	23.890	മാറ്റമില്ല
5	കല്ലട	നെല്ലിപ്പള്ളി	കൊല്ലം	18.00	20.00	15.910	ഉയരുന്നു
6	കല്ലട	പട്ടാഴി	കൊല്ലം	7.00	8.00	3.490	ഉയരുന്നു
7	പമ്പ	മലക്കര	പത്തനംതിട്ട	6.00	7.00	0.84	ഉയരുന്നു
8	പമ്പ	മടമൺ	പത്തനംതിട്ട	100.00	101.00	97.000	താഴുന്നു
9	അച്ചൻകോവിൽ	ഇംപമൺ	പത്തനംതിട്ട	9.00	10.00	7.250	ഉയരുന്നു
10	മണിമല	കല്ലപ്പാറ	പത്തനംതിട്ട	5.00	6.00	2.330	താഴുന്നു
11	മണിമല	മണിക്കൽ	കോട്ടയം	77.40	78.40	75.790	താഴുന്നു
12	മണിമല	പുല്ലക്കയാർ	കോട്ടയം	96.20	97.20	94.145	മാറ്റമില്ല
13	മീനച്ചിൽ	കീടങ്ങൂർ	കോട്ടയം	6.16	7.16	1.370	മാറ്റമില്ല
14	മീനച്ചിൽ	കാലത്തുകടവ്	കോട്ടയം	24.80	25.80	23.020	മാറ്റമില്ല
15	പെരിയാർ	നീലീശ്വരം	എറണാകുളം	9.00	10.00	1.12	ഉയരുന്നു
16	മൂവാറ്റുപുഴ	രാമമംഗലം	എറണാകുളം	8.00	9.00	2.140	താഴുന്നു
17	കാളിയാർ	കലംപുർ	എറണാകുളം	12.64	13.64	8.440	മാറ്റമില്ല
18	കോതമംഗലം	പള്ളിപ്പടി	എറണാകുളം	23.80	24.80	19.860	മാറ്റമില്ല
19	പെരിയാർ	വണ്ടിപെരിയാർ	ഇടുക്കി	794.20	795.20	791.880	മാറ്റമില്ല
20	തൊടുപുഴ	മണക്കാട്	ഇടുക്കി	36.50	37.50	34.570	താഴുന്നു
21	കരുവന്നൂർ	പാലകടവ്	തൃശ്ശൂർ	4.14	5.14	1.470	ഉയരുന്നു
22	ഗായത്രി	കൊണ്ടാഴി	തൃശ്ശൂർ	32.20	33.30	30.625	ഉയരുന്നു
23	കീച്ചേരി	കോട്ടപ്പുറം	തൃശ്ശൂർ	18.50	20.00	15.200	മാറ്റമില്ല
24	ചാലക്കുടി	അരങ്ങാലി	തൃശ്ശൂർ	7.10	8.10	1.750	മാറ്റമില്ല
25	ഭാരതപ്പുഴ	കുമ്പിടി	പാലക്കാട്	8.20	9.20	3.60	മാറ്റമില്ല
26	ഭാരതപ്പുഴ	മങ്കര	പാലക്കാട്	51.53	52.53	47.410	താഴുന്നു
27	കണ്ണാടിപ്പുഴ	പുറ്റൂർ	പാലക്കാട്	63.50	64.50	60.290	താഴുന്നു
28	പൂലംതോട്	പൂലാമന്തോൾ	പാലക്കാട്	15.60	16.60	11.600	മാറ്റമില്ല
29	ചാലിയാർ	പെരുവമ്പടം	മലപ്പുറം	26.50	27.50	20.500	മാറ്റമില്ല
30	ചാലിയാർ	കുനിയീൽ	മലപ്പുറം	10.85	11.85	1.920	ഉയരുന്നു
31	കുടിരപ്പുഴ	ചക്കളകുത്ത്	മലപ്പുറം	17.90	18.90	11.900	ഉയരുന്നു
32	കടലുണ്ടി	കാരത്തോട്	മലപ്പുറം	12.00	13.00	3.415	മാറ്റമില്ല
33	ഇരുവഞ്ഞിപ്പുഴ	തോട്ടത്തിൻകടവ്	കോഴിക്കോട്	15.80	16.80	4.280	മാറ്റമില്ല
34	കറ്റിയാടി	കറ്റിയാടി	കോഴിക്കോട്	5.95	6.95	1.000	മാറ്റമില്ല
35	വളപട്ടണം	പെരുമണ്ണ്	കണ്ണൂർ	17.20	18.20	6.520	മാറ്റമില്ല
36	ചന്ദ്രഗിരി	പുക്കയം	കാസറഗോഡ്	36.20	37.20	32.230	ഉയരുന്നു
37	പയസ്വിനി	എരിഞ്ഞിപ്പുഴ	കാസറഗോഡ്	18.03	19.03	14.320	മാറ്റമില്ല
38	ഷിറിയ	അടക്കന്ദമല	കാസറഗോഡ്	43.75	44.75	37.685	മാറ്റമില്ല

**ഇന്ന് രാവിലെയുള്ള കണക്കുകൾ പ്രകാരം ജലനിരപ്പ് ഉയരുന്ന സ്റ്റേഷനുകളുടെ എണ്ണം (↑)**

**10**

**ഇന്ന് രാവിലെയുള്ള കണക്കുകൾ പ്രകാരം ജലനിരപ്പ് താഴുന്ന സ്റ്റേഷനുകളുടെ എണ്ണം (↓)**

**10**

**ഇന്ന് രാവിലെയുള്ള കണക്കുകൾ പ്രകാരം ജലനിരപ്പ് മാറ്റമില്ലാത്ത സ്റ്റേഷനുകളുടെ എണ്ണം (-)**

**18**

**സ്റ്റേഷനുകളുടെ എണ്ണം**

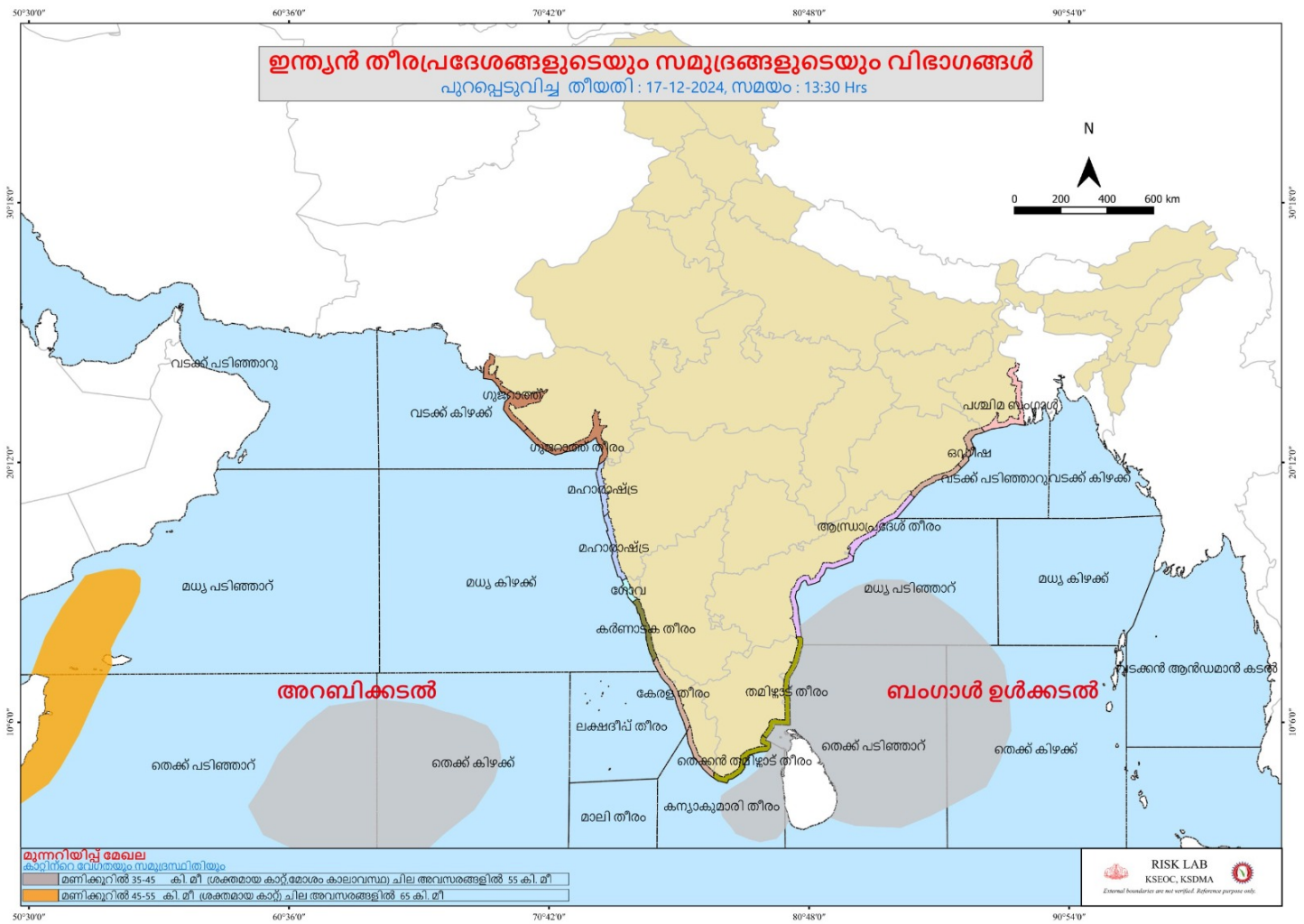
**38**

**Colour Code**

<b>White വെള്ള</b>	<b>No Alerts നിലവിൽ മുന്നറിയിപ്പുകൾ ഇല്ല</b>
<b>Yellow മഞ്ഞ</b>	<b>1st Stage of Alert ഒന്നാംഘട്ട മുന്നറിയിപ്പ് (WARNING LEVEL)</b>
<b>Orange ഓറഞ്ച്</b>	<b>2st Stage of Alert രണ്ടാംഘട്ട മുന്നറിയിപ്പ് (DANGER LEVEL)</b>
<b>Red ചുവപ്പ്</b>	<b>3rd Stage of Alert മൂന്നാംഘട്ട മുന്നറിയിപ്പ് (HIGH FLOOD LEVEL)</b>

Source : കേന്ദ്ര ജല കമ്മീഷൻ (Central Water Commission) പ്രളയ മുന്നറിയിപ്പ് സംവിധാനം-KSEOC-KSDMA  
(17/12/2024, 12.00 pm)

# SEA STATE





75°0'0"E

76°30'0"E

78°0'0"E

# 24 HOUR RAINFALL OVER KERALA

## Upto 8:30am on 17 December 2024



12°0'0"N

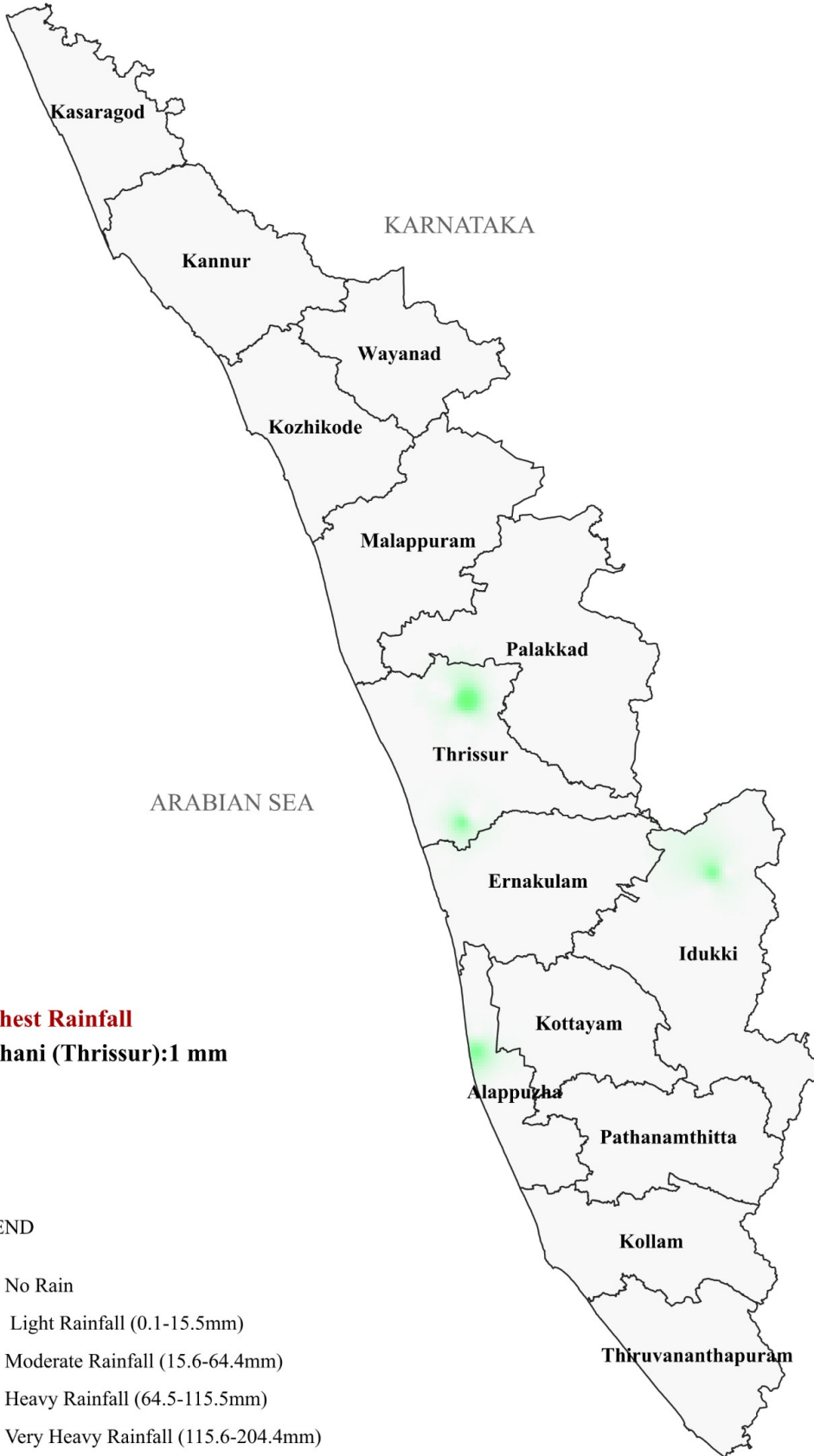
10°30'0"N

9°0'0"N

12°0'0"N

10°0'0"E.01

9°0'0"E.06



**Highest Rainfall**  
**Vazhani (Thrissur): 1 mm**

### LEGEND

-  No Rain
-  Light Rainfall (0.1-15.5mm)
-  Moderate Rainfall (15.6-64.4mm)
-  Heavy Rainfall (64.5-115.5mm)
-  Very Heavy Rainfall (115.6-204.4mm)
-  Extremely Heavy Rainfall (>204.4mm)

Source: IDR, IMD, CWC, KSEB



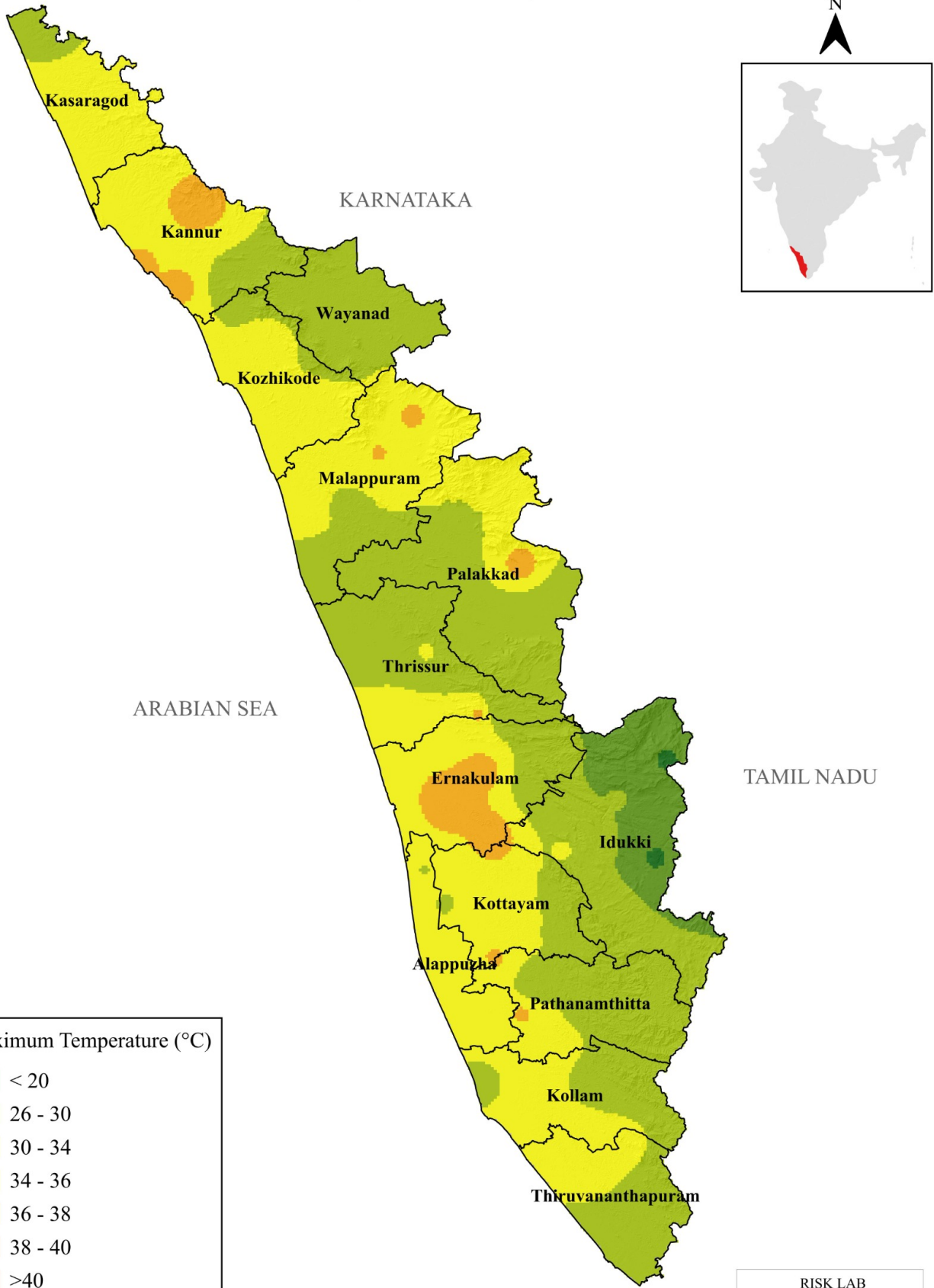
0 15 30 45 km

75°0'0"E

76°30'0"E

78°0'0"E

# KERALA STATE DAILY MAXIMUM TEMPERATURE (17-12-2024)



**Maximum Temperature (°C)**

- < 20
- 26 - 30
- 30 - 34
- 34 - 36
- 36 - 38
- 38 - 40
- >40
- District Boundary

Source - IMD-AWS

RISK LAB  
KSEOC, KSDMA  
External boundaries are not verified. Reference purpose only.

75°0'0"E

76°30'0"E

78°0'0"E

12°0'0"N

10°30'0"N

9°0'0"N

12°0'0"N

10°30'0"N

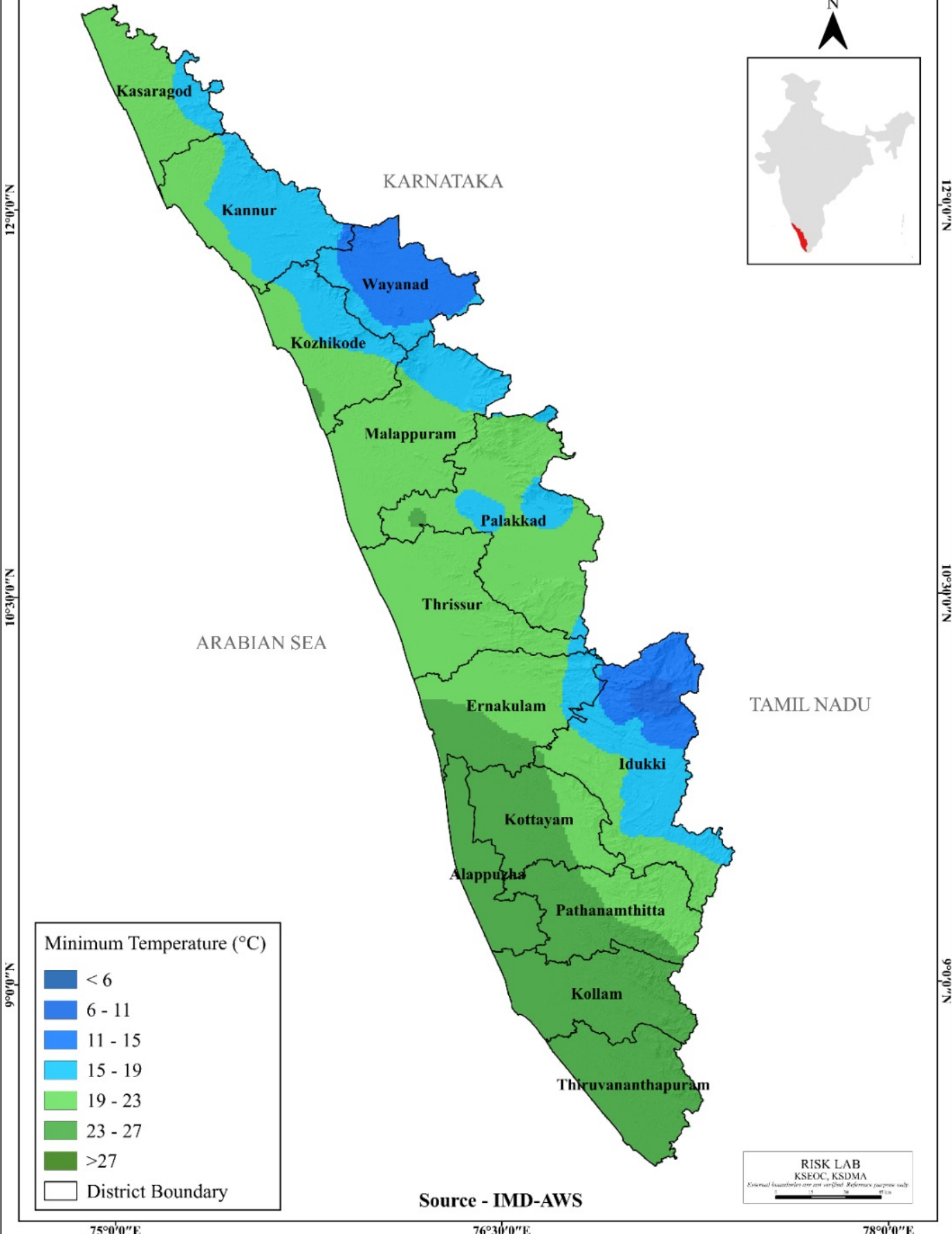
9°0'0"N

75°0'0"E

76°30'0"E

78°0'0"E

# KERALA STATE DAILY MINIMUM TEMPERATURE (17-12-2024)



**Minimum Temperature (°C)**

- < 6
- 6 - 11
- 11 - 15
- 15 - 19
- 19 - 23
- 23 - 27
- > 27
- District Boundary

Source - IMD-AWS

RISK LAB  
KSEOC, KSDMA  
External boundaries are not verified. Reference purpose only.

12°0'0"N  
10°30'0"N  
9°0'0"N

N.0.0/b.01  
N.0.0/b.06