

RAINFALL

<p>Indian Meteorological Department's District Wise ഇന്ത്യൻ കാലാവസ്ഥ വകുപ്പിന്റെ ജില്ലാ അടിസ്ഥാനത്തിലുള്ള</p> <p>Rainfall Forecast മഴ പ്രവചനം For Next Five Days അടുത്ത 5 ദിവസത്തേക്കുള്ളത്</p> <p>പുറപ്പെടുവിച്ച ദിവസവും സമയവും (Date & Time of Issue) 21.12.2024 13:00 hrs</p> <p>മഴയുടെ തീവ്രത (Rainfall Intensity)</p> <table border="1"> <tr> <td>ചാറ്റൽ മഴ (Light)</td> <td>2.5 - 15.5 mm</td> </tr> <tr> <td>മിതമായ മഴ (Moderate)</td> <td>15.6 - 64.5 mm</td> </tr> <tr> <td>ശക്തമായ മഴ (Heavy)</td> <td>64.5 - 115.5 mm</td> </tr> <tr> <td>അതി ശക്തമായ മഴ (Very Heavy)</td> <td>115.6 - 204.4 mm</td> </tr> <tr> <td>അതി തീവ്രമായ മഴ (Extremely Heavy)</td> <td>>204.5 mm</td> </tr> </table> <table border="1"> <tr> <th>കളർ കോഡ് (Colour Code)</th> <th>തീവ്രത (Intensity)</th> </tr> <tr> <td>വെള്ള മുനനിയില്ല (No Warning)</td> <td>മഴ ഇല്ല (No Rain)</td> </tr> <tr> <td>പച്ച മുനനിയില്ല (Green, No Warning)</td> <td>നേരിയതോ മിതമായതോ ആയ മഴ (Light to Moderate Rain)</td> </tr> <tr> <td>മഞ്ഞ നിറക്കിടുക-മുനനിയില്ല പുതുക്കിക്കൊണ്ടിരിക്കുക (Yellow Watch - Be updated)</td> <td>ശക്തമായ മഴ (Isolated Heavy Rain)</td> </tr> <tr> <td>ഓറഞ്ച് ജാഗ്രത പാലിക്കുക, കരുതിയിരിക്കുക (Alert - be prepared)</td> <td>ശക്തമായതോ അതിശക്തമായതോ ആയ മഴ (Heavy to Very Heavy Rain)</td> </tr> <tr> <td>ചുവപ്പ് മുനനിയില്ല, പ്രവർത്തിക്കുക (Warning - Take Action)</td> <td>അതിശക്തമായതോ തീവ്രമായതോ ആയ മഴ (Very Heavy to Extremely Heavy Rain)</td> </tr> </table> <p>RISK LAB State Emergency Operations Centre Kerala State Disaster Management Authority Thiruvananthapuram - Ph: 0471 2364424</p>		ചാറ്റൽ മഴ (Light)	2.5 - 15.5 mm	മിതമായ മഴ (Moderate)	15.6 - 64.5 mm	ശക്തമായ മഴ (Heavy)	64.5 - 115.5 mm	അതി ശക്തമായ മഴ (Very Heavy)	115.6 - 204.4 mm	അതി തീവ്രമായ മഴ (Extremely Heavy)	>204.5 mm	കളർ കോഡ് (Colour Code)	തീവ്രത (Intensity)	വെള്ള മുനനിയില്ല (No Warning)	മഴ ഇല്ല (No Rain)	പച്ച മുനനിയില്ല (Green, No Warning)	നേരിയതോ മിതമായതോ ആയ മഴ (Light to Moderate Rain)	മഞ്ഞ നിറക്കിടുക-മുനനിയില്ല പുതുക്കിക്കൊണ്ടിരിക്കുക (Yellow Watch - Be updated)	ശക്തമായ മഴ (Isolated Heavy Rain)	ഓറഞ്ച് ജാഗ്രത പാലിക്കുക, കരുതിയിരിക്കുക (Alert - be prepared)	ശക്തമായതോ അതിശക്തമായതോ ആയ മഴ (Heavy to Very Heavy Rain)	ചുവപ്പ് മുനനിയില്ല, പ്രവർത്തിക്കുക (Warning - Take Action)	അതിശക്തമായതോ തീവ്രമായതോ ആയ മഴ (Very Heavy to Extremely Heavy Rain)	<p>21.12.2024</p>	<p>22.12.2024</p>	<p>23.12.2024</p>																						
ചാറ്റൽ മഴ (Light)	2.5 - 15.5 mm																																															
മിതമായ മഴ (Moderate)	15.6 - 64.5 mm																																															
ശക്തമായ മഴ (Heavy)	64.5 - 115.5 mm																																															
അതി ശക്തമായ മഴ (Very Heavy)	115.6 - 204.4 mm																																															
അതി തീവ്രമായ മഴ (Extremely Heavy)	>204.5 mm																																															
കളർ കോഡ് (Colour Code)	തീവ്രത (Intensity)																																															
വെള്ള മുനനിയില്ല (No Warning)	മഴ ഇല്ല (No Rain)																																															
പച്ച മുനനിയില്ല (Green, No Warning)	നേരിയതോ മിതമായതോ ആയ മഴ (Light to Moderate Rain)																																															
മഞ്ഞ നിറക്കിടുക-മുനനിയില്ല പുതുക്കിക്കൊണ്ടിരിക്കുക (Yellow Watch - Be updated)	ശക്തമായ മഴ (Isolated Heavy Rain)																																															
ഓറഞ്ച് ജാഗ്രത പാലിക്കുക, കരുതിയിരിക്കുക (Alert - be prepared)	ശക്തമായതോ അതിശക്തമായതോ ആയ മഴ (Heavy to Very Heavy Rain)																																															
ചുവപ്പ് മുനനിയില്ല, പ്രവർത്തിക്കുക (Warning - Take Action)	അതിശക്തമായതോ തീവ്രമായതോ ആയ മഴ (Very Heavy to Extremely Heavy Rain)																																															
<p>24.12.2024</p>	<p>25.12.2024</p>	<table border="1"> <thead> <tr> <th>ക്ര.നം / Sl.No</th> <th>ജില്ല</th> <th>District</th> </tr> </thead> <tbody> <tr><td>1</td><td>തിരുവനന്തപുരം</td><td>Thiruvananthapuram</td></tr> <tr><td>2</td><td>കൊല്ലം</td><td>Kollam</td></tr> <tr><td>3</td><td>പത്തനംതിട്ട</td><td>Pathanamthitta</td></tr> <tr><td>4</td><td>ആലപ്പുഴ</td><td>Alappuzha</td></tr> <tr><td>5</td><td>കോട്ടയം</td><td>Kottayam</td></tr> <tr><td>6</td><td>ഇടുക്കി</td><td>Idukki</td></tr> <tr><td>7</td><td>എറണാകുളം</td><td>Ernakulam</td></tr> <tr><td>8</td><td>തൃശ്ശൂർ</td><td>Thirssur</td></tr> <tr><td>9</td><td>പാലക്കാട്</td><td>Palakkad</td></tr> <tr><td>10</td><td>മലപ്പുറം</td><td>Malappuram</td></tr> <tr><td>11</td><td>കോഴിക്കോട്</td><td>Kozhikode</td></tr> <tr><td>12</td><td>വയനാട്</td><td>Wayanad</td></tr> <tr><td>13</td><td>കണ്ണൂർ</td><td>Kannur</td></tr> <tr><td>14</td><td>കാസർഗോഡ്</td><td>Kasaragod</td></tr> </tbody> </table>		ക്ര.നം / Sl.No	ജില്ല	District	1	തിരുവനന്തപുരം	Thiruvananthapuram	2	കൊല്ലം	Kollam	3	പത്തനംതിട്ട	Pathanamthitta	4	ആലപ്പുഴ	Alappuzha	5	കോട്ടയം	Kottayam	6	ഇടുക്കി	Idukki	7	എറണാകുളം	Ernakulam	8	തൃശ്ശൂർ	Thirssur	9	പാലക്കാട്	Palakkad	10	മലപ്പുറം	Malappuram	11	കോഴിക്കോട്	Kozhikode	12	വയനാട്	Wayanad	13	കണ്ണൂർ	Kannur	14	കാസർഗോഡ്	Kasaragod
ക്ര.നം / Sl.No	ജില്ല	District																																														
1	തിരുവനന്തപുരം	Thiruvananthapuram																																														
2	കൊല്ലം	Kollam																																														
3	പത്തനംതിട്ട	Pathanamthitta																																														
4	ആലപ്പുഴ	Alappuzha																																														
5	കോട്ടയം	Kottayam																																														
6	ഇടുക്കി	Idukki																																														
7	എറണാകുളം	Ernakulam																																														
8	തൃശ്ശൂർ	Thirssur																																														
9	പാലക്കാട്	Palakkad																																														
10	മലപ്പുറം	Malappuram																																														
11	കോഴിക്കോട്	Kozhikode																																														
12	വയനാട്	Wayanad																																														
13	കണ്ണൂർ	Kannur																																														
14	കാസർഗോഡ്	Kasaragod																																														

KSEB RESERVOIRS- STATISTICS

അലർട്ട് നിലനിൽക്കുന്ന കേരളത്തിലെ പ്രധാന അണക്കെട്ടുകളിലെ (KSEB) ദിവസേനയുള്ള ജലനിരപ്പ് സംബന്ധിച്ചുള്ള വിവരം
21/12/2024 - 11.00 AM

Daily Water Level Details of Major Power Generation Dams with Alert (KSEB) - KERALA

നം. No.	അണക്കെട്ട് Reservoir	ജില്ല District	നിലവിലെ ജലനിരപ്പ് Today's Water Level (ft or metre)	നിലവിൽ സംഭരിക്കപ്പെട്ട ജലത്തിന്റെ അളവ് Today's Live Storage (MCM)	നിലവിലെ സംഭരണ ശതമാനം % Storage wrt Live Storage at FRL	പുറത്ത് വിടുന്ന വെള്ളം Spillway Release (m3/sec)
1	മാട്ടുപ്പെട്ടി (Maduppetty)	ഇടുക്കി (Idukki)	1596.25 m	45.565	83.19%	0.00
2	ആനയിറങ്ങൽ (Anayirankal)	ഇടുക്കി (Idukki)	1207.07 m	50.0953	100.53%	0.59
3	പൊന്മുടി (Ponmudi)	ഇടുക്കി (Idukki)	705.30 m	41.1168	86.74%	0.00
4	കണ്ടള (Kundala)	ഇടുക്കി (Idukki)	1758.20 m	7.045	92.09%	0.27
5	കുട്ടയാടി (Kuttiyadi)	കോഴിക്കോട് (Kozhikkode)	755.660 m	28.040	82.52%	0.00

Colour Code

Blue നീല	1st Stage of alert ഒന്നാംഘട്ട മുന്നറിയിപ്പ്
Orange ഓറഞ്ച്	2nd Stage of alert രണ്ടാംഘട്ട മുന്നറിയിപ്പ്
Red ചുവപ്പ്	3rd Stage of alert മൂന്നാംഘട്ട മുന്നറിയിപ്പ്
Yellow - മഞ്ഞ	Dams that are currently releasing controlled amounts of water as precaution. മുൻകരുതലിന്റെ ഭാഗമായി നിലവിൽ നിയന്ത്രിത അളവിൽ ജലം പുറത്തുകൊടുക്കിയിട്ടുള്ള അണക്കെട്ടുകൾ

അണക്കെട്ടിലെ പരമാവധി ജലനിരപ്പ്, പൂർണ്ണ സംഭരണ ശേഷി തുടങ്ങിയ വിശദവിവരങ്ങളടങ്ങിയ പട്ടിക <https://sdma.kerala.gov.in/dam-water-level> എന്ന ലിങ്കിൽ ലഭ്യമാണ്.

(The table with details such as maximum water level and full storage capacity of the dam is available at the link <https://sdma.kerala.gov.in/dam-water-level>)

കേരളത്തിലെ പ്രധാന അണക്കെട്ടുകളിലെ (KSEB) ദിവസേനയുള്ള ജലനിരപ്പ് സംബന്ധിച്ചുള്ള വിവരം

21/12/2024 - 11.00 AM

Daily Water Level Details of Major Power Generation Dams (KSEB) - KERALA

നം. No.	അണക്കെട്ട് Reservoir	ജില്ല District	നിലവിലെ ജലനിരപ്പ് Today's Water Level (ft or metre)	നിലവിൽ സംഭരിക്കപ്പെട്ട ജലത്തിന്റെ അളവ് Today's Live Storage (MCM)	നിലവിലെ സംഭരണ ശതമാനം % Storage wrt Live Storage at FRL	പുറത്ത് വിടുന്ന വെള്ളം Spillway Release (m3/sec)
1	കക്കി (അനതോട്) Kakki(Anathode)	പത്തനംതിട്ട (Pathanamthitta)	971.79 m	301.770	67.58%	0.00
2	പമ്പ (Pamba)	പത്തനംതിട്ട (Pathanamthitta)	972.05 m	8.36	26.84%	0.00
3	മുഴിയാർ (Moozhiyar)	പത്തനംതിട്ട (Pathanamthitta)	186.10 m	0.375	32.33%	0.00
4	ഇടുക്കി (Idukki)	ഇടുക്കി (Idukki)	2378.80 ft	1059.128	72.57%	0.00
5	കല്ലാർകുട്ടി (Kallarkutty)	ഇടുക്കി (Idukki)	452.60 m	4.015	62.44%	0.00
6	ഇരട്ടയാർ (Erattayar)	ഇടുക്കി (Idukki)	747.10 m	0.9752	18.43%	NA
7	ലോവർ പെരിയാർ (Lower Periyar)	ഇടുക്കി (Idukki)	251.00 m	3.700	81.32%	0.00
8	കല്ലാർ (Kallar)	ഇടുക്കി (Idukki)	820.30 m	0.1955	25.62%	NA
9	ഇടമലയാർ (Idamalayar)	എറണാകുളം (Ernakulam)	161.84 m	811.772	79.76%	0.00
10	ഷോളയാർ (Sholayar)	തൃശൂർ (Thrissur)	2656.30 ft	130.830	87.75%	0.00
11	പെരിങ്ങൽകുത്ത് (Poringalkuthu)	തൃശൂർ (Thrissur)	419.15 m	17.62	58.15%	0.00
12	ബാനാസുരസാഗർ (Banasurasagar)	വയനാട് (Wayanad)	770.20 m	137.350	68.33%	0.00

മേൽ അണക്കെട്ടുകളിൽ നിലവിൽ മുന്നറിയിപ്പുകളില്ല

(Currently there is no warnings on the dams mentioned above)

അണക്കെട്ടിലെ പരമാവധി ജലനിരപ്പ്, പൂർണ്ണ സംഭരണ ശേഷി തുടങ്ങിയ വിശദവിവരങ്ങളുടെ പട്ടിക

<https://sdma.kerala.gov.in/dam-water-level> എന്ന ലിങ്കിൽ ലഭ്യമാണ്.

(The table with details such as maximum water level and full storage capacity of the dams is available at the link

<https://sdma.kerala.gov.in/dam-water-level>)

IRRIGATION RESERVOIRS- STATISTICS

അലർട്ട് നിലനിൽക്കുന്ന കേരളത്തിലെ പ്രധാന ജലസേചന അണക്കെട്ടുകളിലെ (IRRIGATION) ദിവസേനയുള്ള ജലനിരപ്പ് സംബന്ധിച്ചുള്ള വിവരം
21/12/2024 - 11.00 AM

IRRIGATION RESERVOIRS WITH ALERT (KERALA)

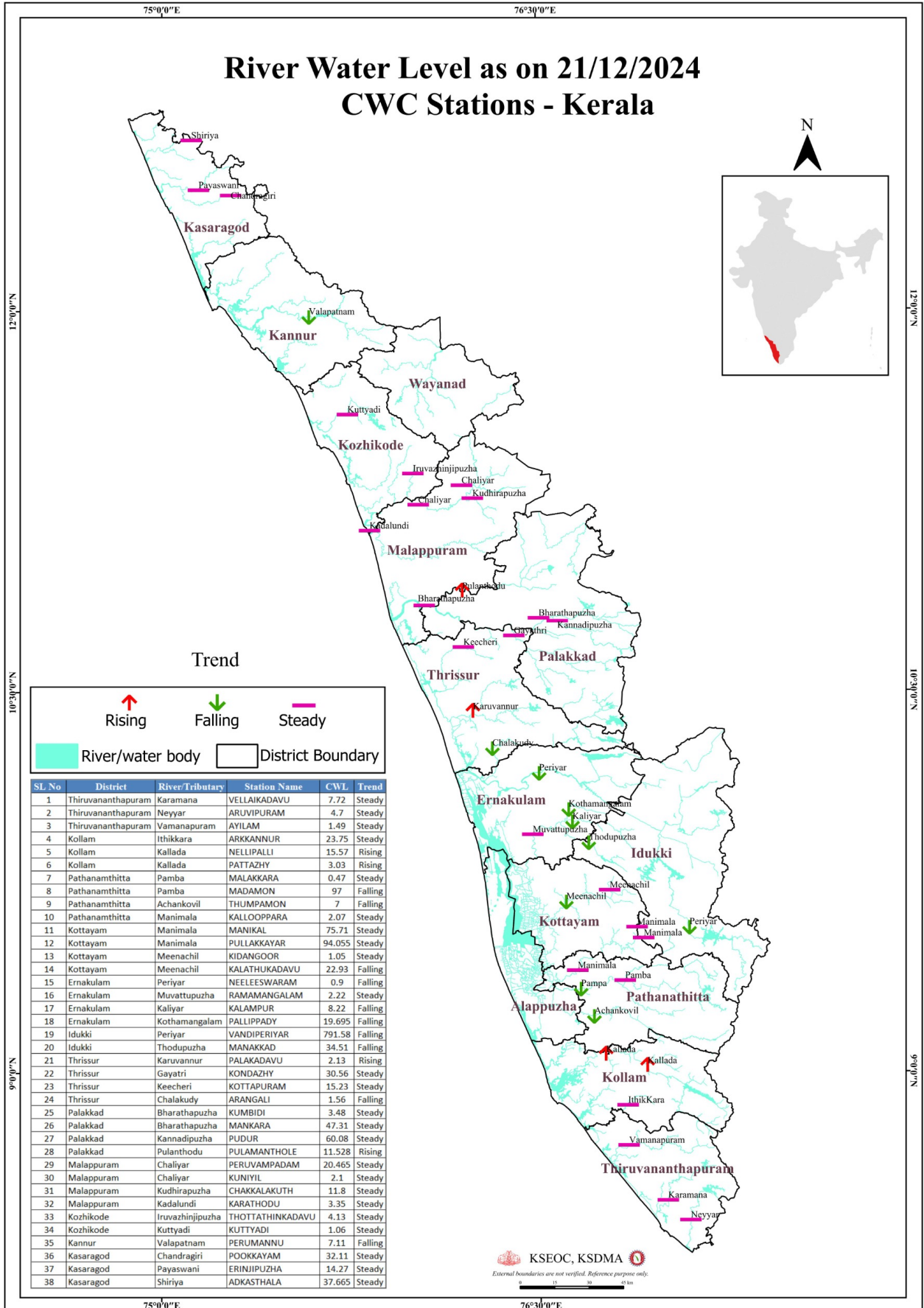
നം. No.	അണക്കെട്ട് Reservoir	ജില്ല District	നിലവിലെ ജലനിരപ്പ് Today's Water Level (metre)	നിലവിൽ സംഭരിക്കപ്പെട്ട വെള്ളത്തിന്റെ അളവ് Today's Storage (Million cubic metre - MCM)	നിലവിലെ സംഭരണ ശതമാനം Percentage Storage With Respect to Gross Storage	പുറത്ത് വിട്ടുന്ന വെള്ളം Outflow (m3/sec)
1	നെയാർ (Neyyar)	തിരുവനന്തപുരം (Thiruvananthapuram)	83.65	87.81	90%	10.66
2	കല്ലട (Kallada)	കൊല്ലം (Kollam)	114.54	473.72	94%	40.75
3	മണിയാർ (Maniyar) (Barrage)	പത്തനംതിട്ട (Pathanamthitta)	34.20	8.66	-	20.24
4	മലങ്കര (Malankara)	ഇടുക്കി (Idukki)	40.20	30.50	82%	47.79
5	ഭൂതത്താൻകെട്ട് Bhoothathankettu (Barrage)	എറണാകുളം (Ernakulam)	32.10	-	-	646.66
6	വാഴാനി (Vazhani)	തൃശൂർ (Thrissur)	55.93	10.39	57%	3.13
7	ചിമ്മിനി (Chimoni)	തൃശൂർ (Thrissur)	72.28	121.40	80%	17.36
8	പീച്ചി (Peechi)	തൃശൂർ (Thrissur)	77.23	68.67	72%	0.69
9	ശിരുവാനി (Siruvani-Inter State Waters)	പാലക്കാട് (Palakkad)	876.18	22.05	86%	1.08
10	കാഞ്ഞിരപ്പുഴ (Kanjirappuzha)	പാലക്കാട് (Palakkad)	97.00	68.03	96%	0.66
11	മീങ്കര (Meenkara)	പാലക്കാട് (Palakkad)	156.21	10.78	95%	2.23
12	Walayar വാളയാർ	Palakkad പാലക്കാട്	201.90	16.26	88%	0.00
13	മലമ്പുഴ Malampuzha	പാലക്കാട് Palakkad	113.36	183.88	81%	22.06
14	പോത്തുണ്ടി (Pothundi)	പാലക്കാട് (Palakkad)	104.90	40.53	80%	5.81
15	ചുള്ളിയാർ (Chulliyar)	പാലക്കാട് (Palakkad)	152.86	11.61	85%	0.98
16	മംഗലം (Mangalam)	പാലക്കാട് (Palakkad)	76.26	19.20	75%	2.65
17	മൂലത്തറ Moolathara(Regulator)	പാലക്കാട് (Palakkad)	182.10	-	-	21.33
18	Kuttiyadi കുറ്റിയാടി	Kozhikode കോഴിക്കോട്	38.73	70.66	67%	17.65
19	കാരാപ്പുഴ (Karapuzha)	വയനാട് (Wayanad)	757.05	34.60	45%	1.18
20	പഴശ്ശി Pazhassi(Barrage)	കണ്ണൂർ (Kannur)	26.32	47.55	-	23.75

Colour Code

Blue നീല	1st Stage of alert ഒന്നാംഘട്ട മുന്നറിയിപ്പ്
Orange ഓറഞ്ച്	2nd Stage of alert രണ്ടാംഘട്ട മുന്നറിയിപ്പ്
Red ചുവപ്പ്	3rd Stage of alert മൂന്നാംഘട്ട മുന്നറിയിപ്പ്
Yellow മഞ്ഞ	ജലസേചന ആവശ്യങ്ങൾക്കായോ മുൻകരുതലിന്റെ ഭാഗമായിട്ടോ നിലവിൽ നിയന്ത്രിത അളവിൽ ജലം പുറത്തേക്ക് ഒഴുക്കിയിട്ടുള്ള അണക്കെട്ടുകൾ (Dams that currently release controlled amounts of water for irrigation purpose or as a precautionary measure)

FLOOD REPORT

River Water Level as on 21/12/2024 CWC Stations - Kerala



കേന്ദ്ര ജല കമ്മീഷൻ (CWC) പ്രളയ മുന്നറിയിപ്പ് സംവിധാനം

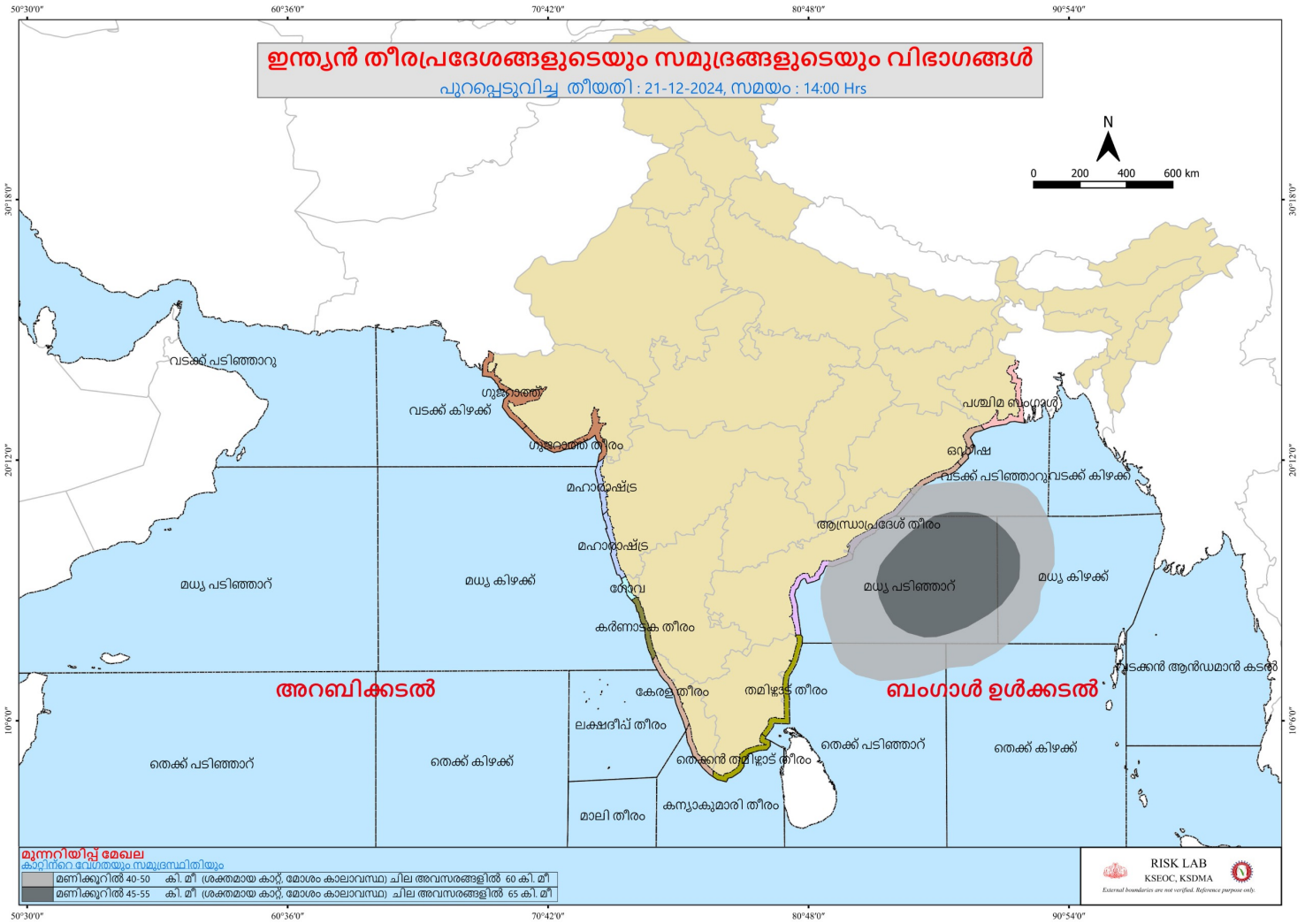
ക്രമ നമ്പർ	നദി	സ്റ്റേഷൻ	ജില്ല	മുന്നറിയിപ്പ് നിരപ്പ് (മീറ്റർ)	അപകട നിരപ്പ് (മീറ്റർ)	നിലവിലെ ജലനിരപ്പ് (മീറ്റർ)	നിലവിലെ പ്രവണത (at 8 am)
1	കരമന	വെള്ളൈകടവ്	തിരുവനന്തപുരം	9.00	10.00	7.720	മാറ്റമില്ല
2	നെയ്യാർ	അരുവിപ്പുറം	തിരുവനന്തപുരം	6.50	8.00	4.700	മാറ്റമില്ല
3	വാമനപ്പുരം	അയിലം	തിരുവനന്തപുരം	6.00	8.50	1.490	മാറ്റമില്ല
4	ഇത്തിക്കര	അരക്കനൂർ	കൊല്ലം	27.00	28.00	23.750	മാറ്റമില്ല
5	കല്ലട	നെല്ലിപ്പള്ളി	കൊല്ലം	18.00	20.00	15.570	ഉയരണം
6	കല്ലട	പട്ടാഴി	കൊല്ലം	7.00	8.00	3.030	ഉയരണം
7	പമ്പ	മലക്കര	പത്തനംതിട്ട	6.00	7.00	0.47	മാറ്റമില്ല
8	പമ്പ	മടമൺ	പത്തനംതിട്ട	100.00	101.00	97.000	താഴണം
9	അച്ചൻകോവിൽ	ഇംപമൺ	പത്തനംതിട്ട	9.00	10.00	7.000	താഴണം
10	മണിമല	കല്ലപ്പാറ	പത്തനംതിട്ട	5.00	6.00	2.070	മാറ്റമില്ല
11	മണിമല	മണിക്കൽ	കോട്ടയം	77.40	78.40	75.710	മാറ്റമില്ല
12	മണിമല	പുല്ലക്കയാർ	കോട്ടയം	96.20	97.20	94.055	മാറ്റമില്ല
13	മീനച്ചിൽ	കീടങ്ങൂർ	കോട്ടയം	6.16	7.16	1.050	മാറ്റമില്ല
14	മീനച്ചിൽ	കാലത്തുകടവ്	കോട്ടയം	24.80	25.80	22.930	താഴണം
15	പെരിയാർ	നീലീശ്വരം	എറണാകുളം	9.00	10.00	0.90	താഴണം
16	മൂവാറ്റുപുഴ	രാമമംഗലം	എറണാകുളം	8.00	9.00	2.220	മാറ്റമില്ല
17	കാളിയാർ	കലംപുർ	എറണാകുളം	12.64	13.64	8.220	താഴണം
18	കോതമംഗലം	പള്ളിപ്പടി	എറണാകുളം	23.80	24.80	19.695	താഴണം
19	പെരിയാർ	വണ്ടിപെരിയാർ	ഇടുക്കി	794.20	795.20	791.580	താഴണം
20	തൊടുപുഴ	മണക്കാട്	ഇടുക്കി	36.50	37.50	34.510	താഴണം
21	കരുവന്നൂർ	പാലകടവ്	തൃശ്ശൂർ	4.14	5.14	2.130	ഉയരണം
22	ഗായത്രി	കൊണ്ടാഴി	തൃശ്ശൂർ	32.20	33.30	30.560	മാറ്റമില്ല
23	കീച്ചേരി	കോട്ടപ്പുറം	തൃശ്ശൂർ	18.50	20.00	15.230	മാറ്റമില്ല
24	ചാലക്കുടി	അരങ്ങാലി	തൃശ്ശൂർ	7.10	8.10	1.560	താഴണം
25	ഭാരതപ്പുഴ	കമ്പിടി	പാലക്കാട്	8.20	9.20	3.48	മാറ്റമില്ല
26	ഭാരതപ്പുഴ	മങ്കര	പാലക്കാട്	51.53	52.53	47.310	മാറ്റമില്ല
27	കണ്ണാടിപ്പുഴ	പുറ്റൂർ	പാലക്കാട്	63.50	64.50	60.080	മാറ്റമില്ല
28	പുലംതോട്	പുലാമനോൾ	പാലക്കാട്	15.60	16.60	11.528	ഉയരണം
29	ചാലിയാർ	പെരുവമ്പടം	മലപ്പുറം	26.50	27.50	20.465	മാറ്റമില്ല
30	ചാലിയാർ	കുനിയീൽ	മലപ്പുറം	10.85	11.85	2.100	മാറ്റമില്ല
31	കുടിരപ്പുഴ	ചക്കളകുത്ത്	മലപ്പുറം	17.90	18.90	11.800	മാറ്റമില്ല
32	കടലുണ്ടി	കാരത്തോട്	മലപ്പുറം	12.00	13.00	3.350	മാറ്റമില്ല
33	ഇരുവഞ്ഞിപ്പുഴ	തോട്ടത്തിൻകടവ്	കോഴിക്കോട്	15.80	16.80	4.130	മാറ്റമില്ല
34	കുറ്റിയാടി	കുറ്റിയാടി	കോഴിക്കോട്	5.95	6.95	1.060	മാറ്റമില്ല
35	വളപട്ടണം	പെരുമണ്ണ്	കണ്ണൂർ	17.20	18.20	7.110	താഴണം
36	ചന്ദ്രഗിരി	പുക്കയം	കാസറഗോഡ്	36.20	37.20	32.110	മാറ്റമില്ല
37	പയസ്വിനി	എരിഞ്ഞിപ്പുഴ	കാസറഗോഡ്	18.03	19.03	14.270	മാറ്റമില്ല
38	ഷിറിയ	അടക്കസ്ഥല	കാസറഗോഡ്	43.75	44.75	37.665	മാറ്റമില്ല

ഇന്ന് രാവിലെയുള്ള കണക്കുകൾ പ്രകാരം ജലനിരപ്പ് ഉയരുന്ന സ്റ്റേഷനുകളുടെ എണ്ണം (↑)	4
ഇന്ന് രാവിലെയുള്ള കണക്കുകൾ പ്രകാരം ജലനിരപ്പ് താഴുന്ന സ്റ്റേഷനുകളുടെ എണ്ണം (↓)	10
ഇന്ന് രാവിലെയുള്ള കണക്കുകൾ പ്രകാരം ജലനിരപ്പ് മാറ്റമില്ലാത്ത സ്റ്റേഷനുകളുടെ എണ്ണം (-)	24
സ്റ്റേഷനുകളുടെ എണ്ണം	38

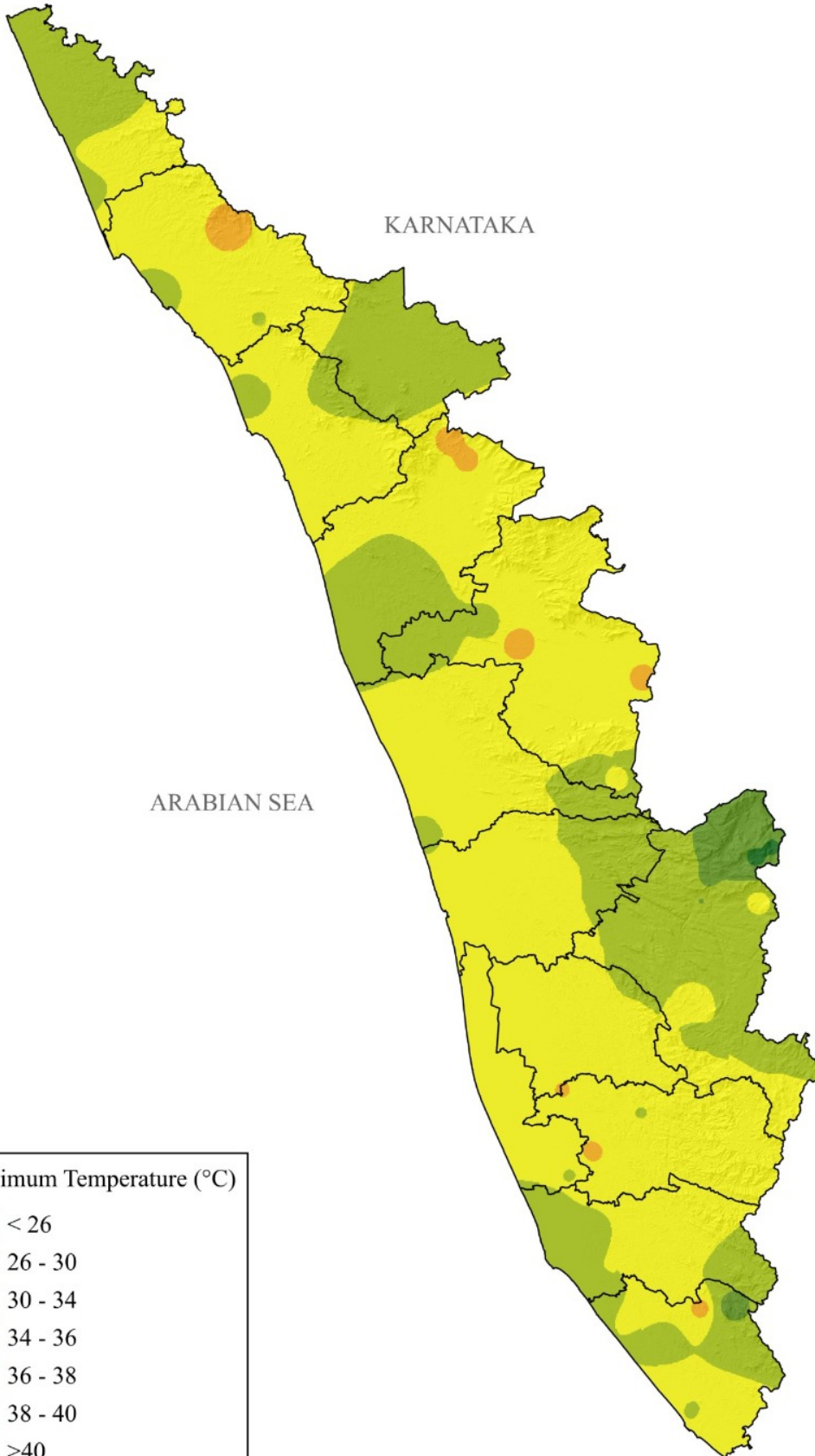
Colour Code	
White വെള്ള	No Alerts നിലവിൽ മുന്നറിയിപ്പുകൾ ഇല്ല
Yellow മഞ്ഞ	1st Stage of Alert ഒന്നാംഘട്ട മുന്നറിയിപ്പ് (WARNING LEVEL)
Orange ഓറഞ്ച്	2st Stage of Alert രണ്ടാംഘട്ട മുന്നറിയിപ്പ് (DANGER LEVEL)
Red ചുവപ്പ്	3rd Stage of Alert മൂന്നാംഘട്ട മുന്നറിയിപ്പ് (HIGH FLOOD LEVEL)

Source : കേന്ദ്ര ജല കമ്മീഷൻ (Central Water Commission) പ്രളയ മുന്നറിയിപ്പ് സംവിധാനം-KSEOC-KSDMA
(21/12/2024, 12.00 pm)

SEA STATE



KERALA STATE DAILY MAXIMUM TEMPERATURE (21-12-2024)



Maximum Temperature (°C)

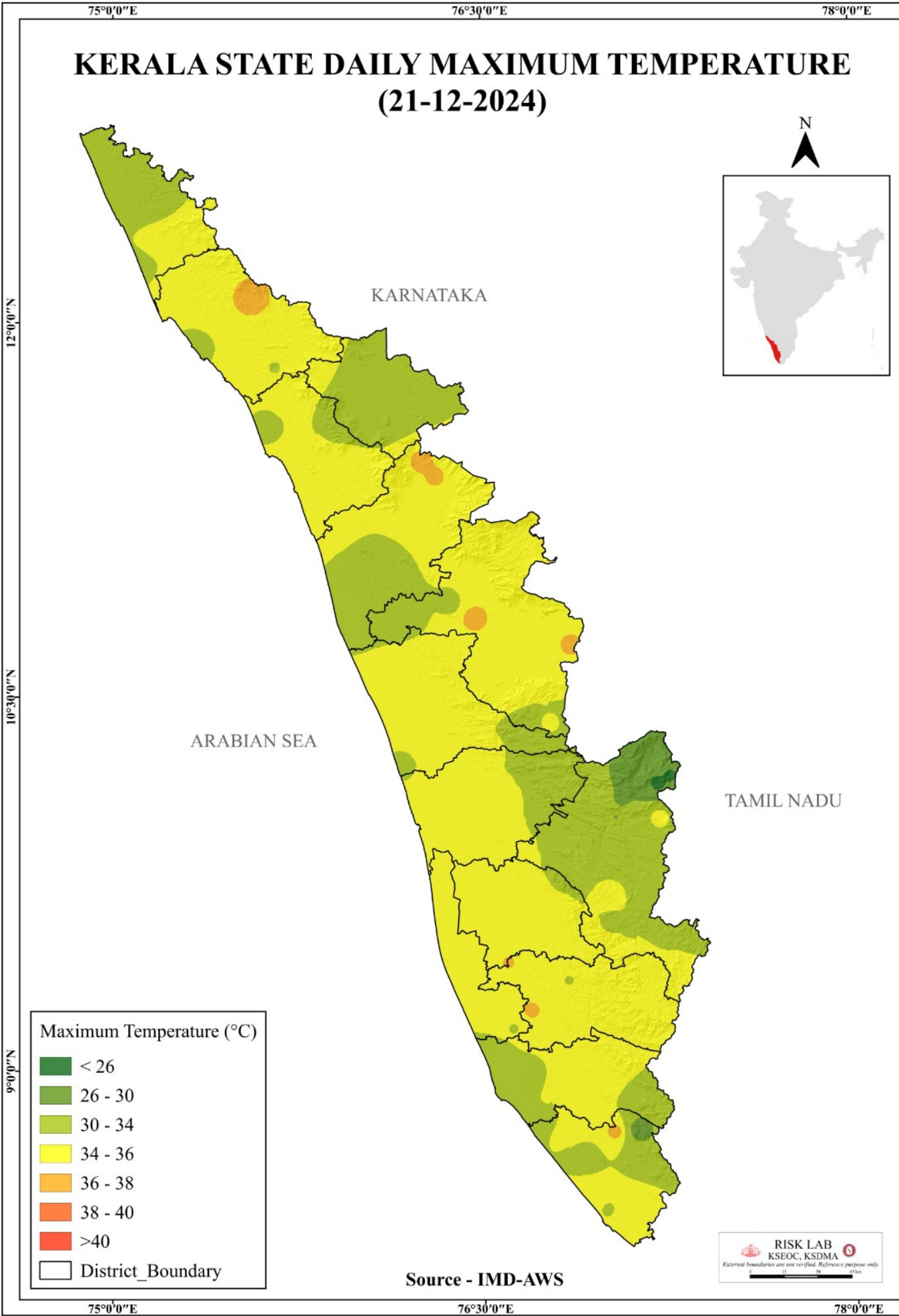
- < 26
- 26 - 30
- 30 - 34
- 34 - 36
- 36 - 38
- 38 - 40
- >40

□ District_Boundary

Source - IMD-AWS

RISK LAB
KSEOC, KSDMA

External boundaries are not verified. Reference purpose only.



75°0'0"E

76°30'0"E

78°0'0"E

KERALA STATE DAILY MINIMUM TEMPERATURE (21-12-2024)



12°0'0"N

10°30'0"N

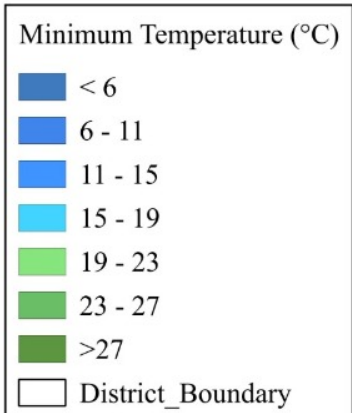
9°0'0"N

KARNATAKA

ARABIAN SEA

TAMIL NADU

Lowest Minimum Temperature
Munnar (Idukki) : 10.5°C



Source - IMD-AWS



75°0'0"E

76°30'0"E

78°0'0"E

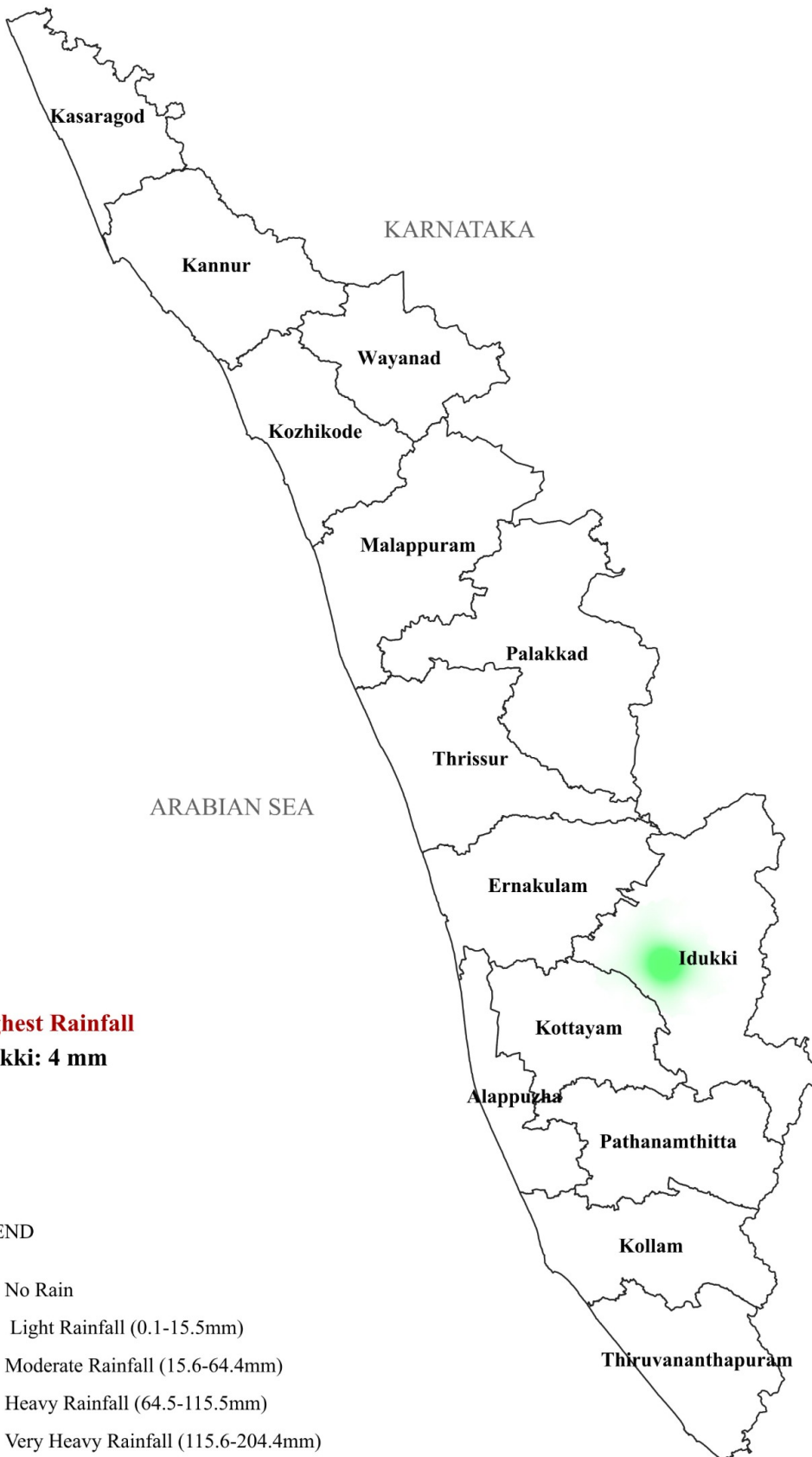
75°0'0"E

76°30'0"E

78°0'0"E

24 HOUR RAINFALL OVER KERALA

Upto 8:30am on 21 December 2024



Highest Rainfall
Idukki: 4 mm

LEGEND

-  No Rain
-  Light Rainfall (0.1-15.5mm)
-  Moderate Rainfall (15.6-64.4mm)
-  Heavy Rainfall (64.5-115.5mm)
-  Very Heavy Rainfall (115.6-204.4mm)
-  Extremely Heavy Rainfall (>204.4mm)

Source: IDRB, IMD, CWC, KSEB

RISK LAB
 KSEOC, KSDMA
External boundaries are not verified. Reference purpose only.
 Source: KSEOC, IDRB, IMD, CWC



75°0'0"E

76°30'0"E

78°0'0"E

12°0'0"N

10°30'0"N

9°0'0"N

12°0'0"N

10°30'0"N

9°0'0"N