

RAINFALL

<p>Indian Meteorological Department's District Wise ഇന്ത്യൻ കാലാവസ്ഥ വകുപ്പിന്റെ ജില്ലാ അടിസ്ഥാനത്തിലുള്ള</p> <p>Rainfall Forecast മഴ പ്രവചനം For Next Five Days അടുത്ത 5 ദിവസത്തേക്കുള്ളത്</p> <p>പുറപ്പെടുവിച്ച ദിവസവും സമയവും (Date & Time of Issue) 29.12.2024 13:00 hrs</p> <p>മഴയുടെ തീവ്രത (Rainfall Intensity)</p> <table border="1"> <tr> <td>ചാറൽ മഴ (Light)</td> <td>2.5 - 15.5 mm</td> </tr> <tr> <td>മിതമായ മഴ (Moderate)</td> <td>15.6 - 64.5 mm</td> </tr> <tr> <td>ശക്തമായ മഴ (Heavy)</td> <td>64.5 - 115.5 mm</td> </tr> <tr> <td>അതി ശക്തമായ മഴ (Very Heavy)</td> <td>115.6 - 204.4 mm</td> </tr> <tr> <td>അതി തീവ്രമായ മഴ (Extremely Heavy)</td> <td>>204.5 mm</td> </tr> </table> <table border="1"> <tr> <th>കളർ കോഡ് (Colour Code)</th> <th>തീവ്രത (Intensity)</th> </tr> <tr> <td>വെള്ള മുനനിയിപ്പില്ല (No Warning)</td> <td>മഴ ഇല്ല (No Rain)</td> </tr> <tr> <td>പച്ച മുനനിയിപ്പില്ല (Green, No Warning)</td> <td>നേരിയതോ മിതമായതോ ആയ മഴ (Light to Moderate Rain)</td> </tr> <tr> <td>മഞ്ഞ നിറീക്കിടുക-മുനനിയിപ്പ് പുതുക്കിക്കൊണ്ടിരിക്കുക (Yellow Watch - Be updated)</td> <td>ശക്തമായ മഴ (Isolated Heavy Rain)</td> </tr> <tr> <td>ഓറഞ്ച് ജാഗ്രത പാലിക്കുക, കരുതിയിരിക്കുക (Alert - be prepared)</td> <td>ശക്തമായതോ അതിശക്തമായതോ ആയ മഴ (Heavy to Very Heavy Rain)</td> </tr> <tr> <td>ചുവപ്പ് മുനനിയിപ്പ് പ്രവർത്തിക്കുക (Warning - Take Action)</td> <td>അതിശക്തമായതോ തീവ്രമായതോ ആയ മഴ (Very Heavy to Extremely Heavy Rain)</td> </tr> </table> <p>RISK LAB State Emergency Operations Centre Kerala State Disaster Management Authority Thiruvananthapuram - Ph: 0471 2364424</p>		ചാറൽ മഴ (Light)	2.5 - 15.5 mm	മിതമായ മഴ (Moderate)	15.6 - 64.5 mm	ശക്തമായ മഴ (Heavy)	64.5 - 115.5 mm	അതി ശക്തമായ മഴ (Very Heavy)	115.6 - 204.4 mm	അതി തീവ്രമായ മഴ (Extremely Heavy)	>204.5 mm	കളർ കോഡ് (Colour Code)	തീവ്രത (Intensity)	വെള്ള മുനനിയിപ്പില്ല (No Warning)	മഴ ഇല്ല (No Rain)	പച്ച മുനനിയിപ്പില്ല (Green, No Warning)	നേരിയതോ മിതമായതോ ആയ മഴ (Light to Moderate Rain)	മഞ്ഞ നിറീക്കിടുക-മുനനിയിപ്പ് പുതുക്കിക്കൊണ്ടിരിക്കുക (Yellow Watch - Be updated)	ശക്തമായ മഴ (Isolated Heavy Rain)	ഓറഞ്ച് ജാഗ്രത പാലിക്കുക, കരുതിയിരിക്കുക (Alert - be prepared)	ശക്തമായതോ അതിശക്തമായതോ ആയ മഴ (Heavy to Very Heavy Rain)	ചുവപ്പ് മുനനിയിപ്പ് പ്രവർത്തിക്കുക (Warning - Take Action)	അതിശക്തമായതോ തീവ്രമായതോ ആയ മഴ (Very Heavy to Extremely Heavy Rain)	<p>29.12.2024</p>	<p>30.12.2024</p>	<p>31.12.2024</p>																						
ചാറൽ മഴ (Light)	2.5 - 15.5 mm																																															
മിതമായ മഴ (Moderate)	15.6 - 64.5 mm																																															
ശക്തമായ മഴ (Heavy)	64.5 - 115.5 mm																																															
അതി ശക്തമായ മഴ (Very Heavy)	115.6 - 204.4 mm																																															
അതി തീവ്രമായ മഴ (Extremely Heavy)	>204.5 mm																																															
കളർ കോഡ് (Colour Code)	തീവ്രത (Intensity)																																															
വെള്ള മുനനിയിപ്പില്ല (No Warning)	മഴ ഇല്ല (No Rain)																																															
പച്ച മുനനിയിപ്പില്ല (Green, No Warning)	നേരിയതോ മിതമായതോ ആയ മഴ (Light to Moderate Rain)																																															
മഞ്ഞ നിറീക്കിടുക-മുനനിയിപ്പ് പുതുക്കിക്കൊണ്ടിരിക്കുക (Yellow Watch - Be updated)	ശക്തമായ മഴ (Isolated Heavy Rain)																																															
ഓറഞ്ച് ജാഗ്രത പാലിക്കുക, കരുതിയിരിക്കുക (Alert - be prepared)	ശക്തമായതോ അതിശക്തമായതോ ആയ മഴ (Heavy to Very Heavy Rain)																																															
ചുവപ്പ് മുനനിയിപ്പ് പ്രവർത്തിക്കുക (Warning - Take Action)	അതിശക്തമായതോ തീവ്രമായതോ ആയ മഴ (Very Heavy to Extremely Heavy Rain)																																															
<p>01.01.2025</p>	<p>02.01.2025</p>	<table border="1"> <thead> <tr> <th>ക്ര.നം / Sl.No</th> <th>ജില്ല</th> <th>District</th> </tr> </thead> <tbody> <tr><td>1</td><td>തിരുവനന്തപുരം</td><td>Thiruvananthapuram</td></tr> <tr><td>2</td><td>കൊല്ലം</td><td>Kollam</td></tr> <tr><td>3</td><td>പാത്തനംതിട്ട</td><td>Pathanamthitta</td></tr> <tr><td>4</td><td>ആലപ്പുഴ</td><td>Alappuzha</td></tr> <tr><td>5</td><td>കോട്ടയം</td><td>Kottayam</td></tr> <tr><td>6</td><td>ഇടുക്കി</td><td>Idukki</td></tr> <tr><td>7</td><td>എറണാകുളം</td><td>Ernakulam</td></tr> <tr><td>8</td><td>തൃശ്ശൂർ</td><td>Thrissur</td></tr> <tr><td>9</td><td>പാലക്കാട്</td><td>Palakkad</td></tr> <tr><td>10</td><td>മലപ്പുറം</td><td>Malappuram</td></tr> <tr><td>11</td><td>കോഴിക്കോട്</td><td>Kozhikode</td></tr> <tr><td>12</td><td>വയനാട്</td><td>Wayanad</td></tr> <tr><td>13</td><td>കണ്ണൂർ</td><td>Kannur</td></tr> <tr><td>14</td><td>കാസറഗോഡ്</td><td>Kasaragod</td></tr> </tbody> </table>		ക്ര.നം / Sl.No	ജില്ല	District	1	തിരുവനന്തപുരം	Thiruvananthapuram	2	കൊല്ലം	Kollam	3	പാത്തനംതിട്ട	Pathanamthitta	4	ആലപ്പുഴ	Alappuzha	5	കോട്ടയം	Kottayam	6	ഇടുക്കി	Idukki	7	എറണാകുളം	Ernakulam	8	തൃശ്ശൂർ	Thrissur	9	പാലക്കാട്	Palakkad	10	മലപ്പുറം	Malappuram	11	കോഴിക്കോട്	Kozhikode	12	വയനാട്	Wayanad	13	കണ്ണൂർ	Kannur	14	കാസറഗോഡ്	Kasaragod
ക്ര.നം / Sl.No	ജില്ല	District																																														
1	തിരുവനന്തപുരം	Thiruvananthapuram																																														
2	കൊല്ലം	Kollam																																														
3	പാത്തനംതിട്ട	Pathanamthitta																																														
4	ആലപ്പുഴ	Alappuzha																																														
5	കോട്ടയം	Kottayam																																														
6	ഇടുക്കി	Idukki																																														
7	എറണാകുളം	Ernakulam																																														
8	തൃശ്ശൂർ	Thrissur																																														
9	പാലക്കാട്	Palakkad																																														
10	മലപ്പുറം	Malappuram																																														
11	കോഴിക്കോട്	Kozhikode																																														
12	വയനാട്	Wayanad																																														
13	കണ്ണൂർ	Kannur																																														
14	കാസറഗോഡ്	Kasaragod																																														

KSEB RESERVOIRS- STATISTICS

അലർട്ട് നിലനിൽക്കുന്ന കേരളത്തിലെ പ്രധാന അണക്കെട്ടുകളിലെ (KSEB) ദിവസേനയുള്ള ജലനിരപ്പ് സംബന്ധിച്ചുള്ള വിവരം
29/12/2024 - 11.00 AM

Daily Water Level Details of Major Power Generation Dams with Alert (KSEB) - KERALA

നം. No.	അണക്കെട്ട് Reservoir	ജില്ല District	നിലവിലെ ജലനിരപ്പ് Today's Water Level (ft or metre)	നിലവിൽ സംഭരിക്കപ്പെട്ട ജലത്തിന്റെ അളവ് Today's Live Storage (MCM)	നിലവിലെ സംഭരണ ശതമാനം % Storage wrt Live Storage at FRL	പുറത്ത് വീടുന്ന വെള്ളം Spillway Release (m3/sec)
1	മാട്ടുപ്പെട്ടി (Maduppetty)	ഇടുക്കി (Idukki)	1596.00 m	44.940	82.05%	0.00
2	ആനയിറങ്ങൽ (Anayirankal)	ഇടുക്കി (Idukki)	1207.03 m	49.8892	100.12%	0.10
3	കണ്ടള (Kundala)	ഇടുക്കി (Idukki)	1758.15 m	7.005	91.57%	0.68
4	കുട്ടയാടി (Kuttiyadi)	കോഴിക്കോട് (Kozhikkode)	756.210 m	29.410	86.55%	0.00

Colour Code

Blue നീല	1st Stage of alert ഒന്നാംഘട്ട മുന്നറിയിപ്പ്
Orange ഓറഞ്ച്	2nd Stage of alert രണ്ടാംഘട്ട മുന്നറിയിപ്പ്
Red ചുവപ്പ്	3rd Stage of alert മൂന്നാംഘട്ട മുന്നറിയിപ്പ്
Yellow - മഞ്ഞ	Dams that are currently releasing controlled amounts of water as precaution. മുൻകരുതലിന്റെ ഭാഗമായി നിലവിൽ നിയന്ത്രിത അളവിൽ ജലം പുറത്തുകൊടുക്കിയിട്ടുള്ള അണക്കെട്ടുകൾ

അണക്കെട്ടിലെ പരമാവധി ജലനിരപ്പ്, പൂർണ്ണ സംഭരണ ശേഷി തുടങ്ങിയ വിശദവിവരങ്ങളടങ്ങിയ പട്ടിക <https://sdma.kerala.gov.in/dam-water-level>

കേരളത്തിലെ പ്രധാന അണക്കെട്ടുകളിലെ (KSEB) ദിവസേനയുള്ള ജലനിരപ്പ് സംബന്ധിച്ചുള്ള വിവരം

29/12/2024 - 11.00 AM

Daily Water Level Details of Major Power Generation Dams (KSEB) - KERALA

നം. No.	അണക്കെട്ട് Reservoir	ജില്ല District	നിലവിലെ ജലനിരപ്പ് Today's Water Level (ft or metre)	നിലവിൽ സംഭരിക്കപ്പെട്ട ജലത്തിന്റെ അളവ് Today's Live Storage (MCM)	നിലവിലെ സംഭരണ ശതമാനം % Storage wrt Live Storage at FRL	പുറത്ത് വിടുന്ന വെള്ളം Spillway Release (m3/sec)
1	കക്കി (ആനത്തോട്) Kakkai(Anathode)	പത്തനംതിട്ട (Pathanamthitta)	971.93 m	303.590	67.99%	0.00
2	പമ്പ (Pamba)	പത്തനംതിട്ട (Pathanamthitta)	972.00 m	8.30	26.65%	0.00
3	മൂഴിയാർ (Moozhiyar)	പത്തനംതിട്ട (Pathanamthitta)	185.60 m	0.327	28.19%	0.00
4	ഇടുക്കി (Idukki)	ഇടുക്കി (Idukki)	2378.34 ft	1052.602	72.12%	0.00
5	പൊന്മുടി (Ponmudi)	ഇടുക്കി (Idukki)	704.25 m	38.6811	81.61%	0.00
6	കല്ലാർകുട്ടി (Kallarkutty)	ഇടുക്കി (Idukki)	0.00	0.000	0.00%	0.00
7	ഇരട്ടയാർ (Erattayar)	ഇടുക്കി (Idukki)	747.00 m	0.9365	17.70%	NA
8	ലോവർ പെരിയാർ (Lower Periyar)	ഇടുക്കി (Idukki)	239.60 m	3.354	73.71%	0.00
9	കല്ലാർ (Kallar)	ഇടുക്കി (Idukki)	820.30 m	0.1955	25.62%	NA
10	ഇടമലയാർ (Idamalayar)	എറണാകുളം (Ernakulam)	160.88 m	784.640	77.09%	0.00
11	ഷോളയാർ (Sholayar)	തൃശൂർ (Thrissur)	2655.00 ft	127.540	85.55%	0.00
12	പെരിങ്ങൽകുത്ത് (Poringalkuthu)	തൃശൂർ (Thrissur)	419.40 m	18.25	60.23%	0.00
13	ബാനാസൂരസാഗർ (Banasurasagar)	വയനാട് (Wayanad)	769.65 m	131.050	65.20%	0.00

മേൽ അണക്കെട്ടുകളിൽ നിലവിൽ മുന്നറിയിപ്പുകളില്ല

(Currently there is no warnings on the dams mentioned above)

അണക്കെട്ടിലെ പരമാവധി ജലനിരപ്പ്, പൂർണ്ണ സംഭരണ ശേഷി തുടങ്ങിയ വിശദവിവരങ്ങളുടെ പട്ടിക

<https://sdma.kerala.gov.in/dam-water-level> എന്ന ലിങ്കിൽ ലഭ്യമാണ്.

(The table with details such as maximum water level and full storage capacity of the dams is available at the link

<https://sdma.kerala.gov.in/dam-water-level>)

IRRIGATION RESERVOIRS- STATISTICS

അലർട്ട് നിലനിൽക്കുന്ന കേരളത്തിലെ പ്രധാന ജലസേചന അണക്കെട്ടുകളിലെ (IRRIGATION) ദിവസേനയുള്ള ജലനിരപ്പ് സംബന്ധിച്ചുള്ള വിവരം
29/12/2024 - 11.00 AM

IRRIGATION RESERVOIRS WITH ALERT (KERALA)

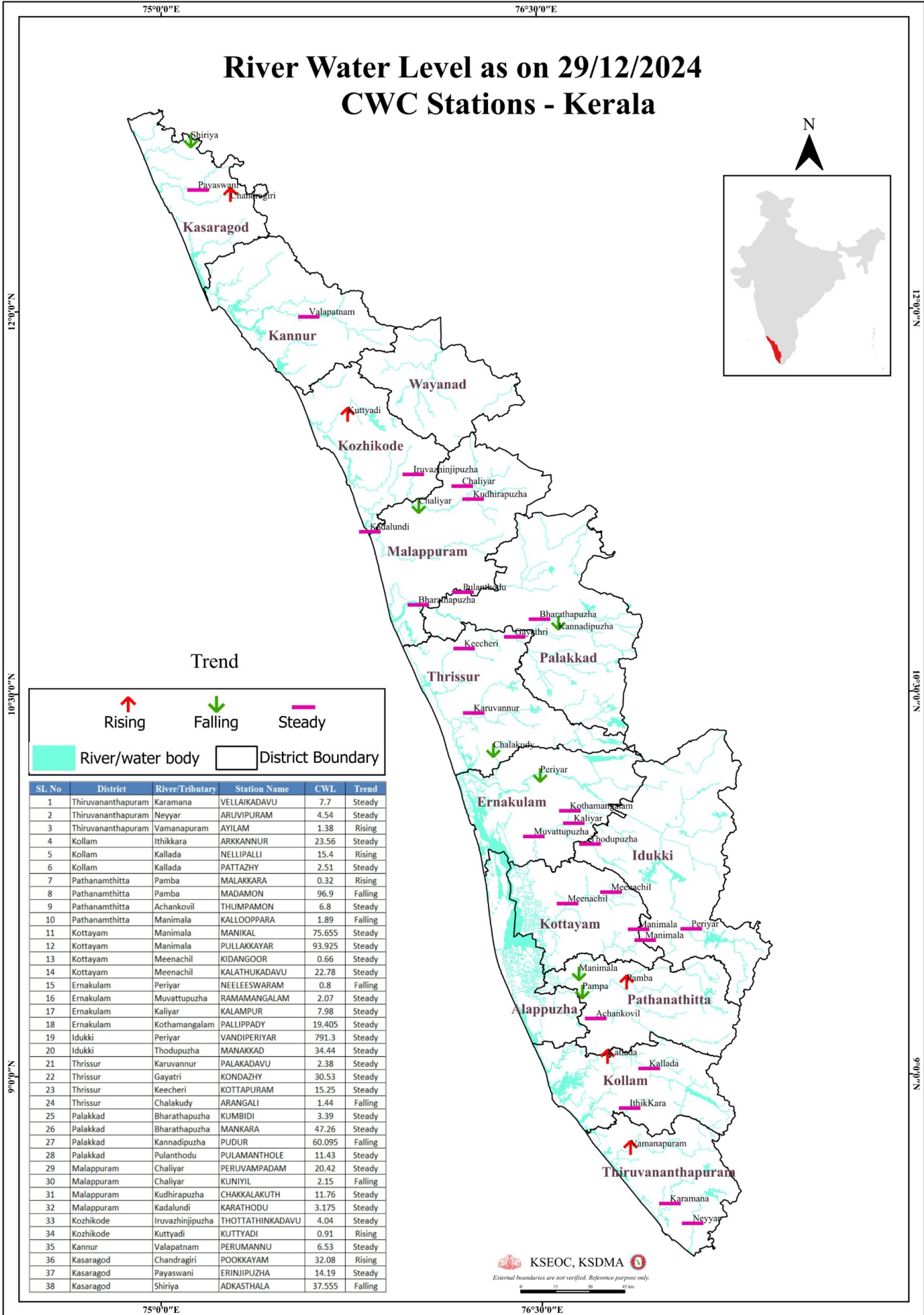
നം. No.	അണക്കെട്ട് Reservoir	ജില്ല District	നിലവിലെ ജലനിരപ്പ് Today's Water Level (metre)	നിലവിൽ സംഭരിക്കപ്പെട്ട വെള്ളത്തിന്റെ അളവ് Today's Storage (Million cubic metre - MCM)	നിലവിലെ സംഭരണ ശതമാനം Percentage Storage With Respect to Gross Storage	പുറത്ത് വീഴുന്ന വെള്ളം Outflow (m3/sec)
1	നെയാർ (Neyyar)	തിരുവനന്തപുരം (Thiruvananthapuram)	83.59	87.26	90%	11.97
2	കല്ലട (Kallada)	കൊല്ലം (Kollam)	114.55	473.90	94%	13.79
3	മണിയാർ (Maniyar) (Barrage)	പത്തനംതിട്ട (Pathanamthitta)	33.70	8.51	—	8.45
4	മലങ്കര (Malankara)	ഇടുക്കി (Idukki)	39.20	27.50	74%	26.73
5	ഭൂതന്താൽകെട്ട് Bhoothathankettu (Barrage)	എറണാകുളം (Ernakulam)	29.60	—	—	953.00
6	വാഴാനി (Vazhani)	തൃശൂർ (Thrissur)	54.41	8.53	47%	2.89
7	ചിമ്മിനി (Chimoni)	തൃശൂർ (Thrissur)	71.26	114.45	76%	10.50
8	പീച്ചി (Peechi)	തൃശൂർ (Thrissur)	76.76	63.29	67%	7.75
9	ശിരവാണി (Siruvani-Inter State Waters)	പാലക്കാട് (Palakkad)	875.96	21.73	85%	1.06
10	കാഞ്ഞിരപ്പുഴ (Kanjirappuzha)	പാലക്കാട് (Palakkad)	97.05	68.31	96%	0.66
11	മീങ്കര (Meenkara)	പാലക്കാട് (Palakkad)	155.91	9.91	87%	2.27
12	Walayar വാളയാർ	Palakkad പാലക്കാട്	201.70	15.89	86%	3.68
13	മലമ്പുഴ Malampuzha	പാലക്കാട് Palakkad	113.02	176.59	78%	22.48
14	പോത്തണ്ടി (Pothundi)	പാലക്കാട് (Palakkad)	104.02	37.84	74%	2.13
15	ചുള്ളിയാർ (Chulliyar)	പാലക്കാട് (Palakkad)	151.87	10.13	74%	2.70
16	മംഗലം (Mangalam)	പാലക്കാട് (Palakkad)	76.12	18.77	74%	1.46
17	മൂലത്തറ Moolathara(Regulator)	പാലക്കാട് (Palakkad)	182.10	—	—	10.88
18	Kuttiyadi കുറ്റിയാടി	Kozhikode കോഴിക്കോട്	38.62	69.42	66%	9.52
19	കാരാപ്പുഴ (Karapuzha)	വയനാട് (Wayanad)	757.05	34.60	45%	3.43
20	പാഴശ്ശി Pazhassi(Barrage)	കണ്ണൂർ (Kannur)	26.47	49.08	—	11.91

Colour Code

Blue നീല	1st Stage of alert ഒന്നാംഘട്ട മുന്നറിയിപ്പ്
Orange ഓറഞ്ച്	2nd Stage of alert രണ്ടാംഘട്ട മുന്നറിയിപ്പ്
Red ചുവപ്പ്	3rd Stage of alert മൂന്നാംഘട്ട മുന്നറിയിപ്പ്
Yellow മഞ്ഞ	ജലസേചന ആവശ്യങ്ങൾക്കായോ മുൻകരുതലിന്റെ ഭാഗമായിട്ടോ നിലവിൽ നിയന്ത്രിത അളവിൽ ജലം പുറത്തേക്ക് ഒഴുക്കിയിട്ടുള്ള അണക്കെട്ടുകൾ (Dams that currently release controlled amounts of water for irrigation purpose or as a precautionary measure)

FLOOD REPORT

River Water Level as on 29/12/2024 CWC Stations - Kerala



കേന്ദ്ര ജല കമ്മീഷൻ (CWC) പ്രളയ മുന്നറിയിപ്പ് സംവിധാനം

ക്രമ നമ്പർ	നദി	സ്റ്റേഷൻ	ജില്ല	മുന്നറിയിപ്പ് നിരപ്പ് (മീറ്റർ)	അപകട നിരപ്പ് (മീറ്റർ)	നിലവിലെ ജലനിരപ്പ് (മീറ്റർ)	നിലവിലെ പ്രവണത (at 8 am)
1	കരമന	വെള്ളെങ്കടവ്	തിരുവനന്തപുരം	9.00	10.00	7.700	മാറ്റമില്ല
2	നെയ്യാർ	അരുവിപ്പുറം	തിരുവനന്തപുരം	6.50	8.00	4.540	മാറ്റമില്ല
3	വാമനപുരം	അയിലം	തിരുവനന്തപുരം	6.00	8.50	1.380	ഉയരുന്ന
4	ഇത്തിക്കര	അരക്കനൂർ	കൊല്ലം	27.00	28.00	23.560	മാറ്റമില്ല
5	കല്ലട	നെല്ലിപ്പള്ളി	കൊല്ലം	18.00	20.00	15.400	ഉയരുന്ന
6	കല്ലട	പട്ടാഴി	കൊല്ലം	7.00	8.00	2.510	മാറ്റമില്ല
7	പമ്പ	മലക്കര	പത്തനംതിട്ട	6.00	7.00	0.32	ഉയരുന്ന
8	പമ്പ	മടമൺ	പത്തനംതിട്ട	100.00	101.00	96.900	താഴുന്ന
9	അച്ചൻകോവിൽ	ഇംപമൺ	പത്തനംതിട്ട	9.00	10.00	6.800	മാറ്റമില്ല
10	മണിമല	കല്ലപ്പാറ	പത്തനംതിട്ട	5.00	6.00	1.890	താഴുന്ന
11	മണിമല	മണിക്കൽ	കോട്ടയം	77.40	78.40	75.655	മാറ്റമില്ല
12	മണിമല	പുല്ലക്കയാർ	കോട്ടയം	96.20	97.20	93.925	മാറ്റമില്ല
13	മീനച്ചിൽ	കീടങ്ങൂർ	കോട്ടയം	6.16	7.16	0.660	മാറ്റമില്ല
14	മീനച്ചിൽ	കാലത്തുകടവ്	കോട്ടയം	24.80	25.80	22.780	മാറ്റമില്ല
15	പെരിയാർ	നീലീശ്വരം	എറണാകുളം	9.00	10.00	0.80	താഴുന്ന
16	മൂവാറ്റുപുഴ	രാമമംഗലം	എറണാകുളം	8.00	9.00	2.070	മാറ്റമില്ല
17	കാളിയാർ	കലംപുർ	എറണാകുളം	12.64	13.64	7.980	മാറ്റമില്ല
18	കോതമംഗലം	പള്ളിപ്പടി	എറണാകുളം	23.80	24.80	19.405	മാറ്റമില്ല
19	പെരിയാർ	വണ്ടിപെരിയാർ	ഇടുക്കി	794.20	795.20	791.300	മാറ്റമില്ല
20	തൊടുപുഴ	മണക്കാട്	ഇടുക്കി	36.50	37.50	34.440	മാറ്റമില്ല
21	കരുവന്നൂർ	പാലകടവ്	തൃശ്ശൂർ	4.14	5.14	2.380	മാറ്റമില്ല
22	ഗായത്രി	കൊണ്ടാഴി	തൃശ്ശൂർ	32.20	33.30	30.530	മാറ്റമില്ല
23	കീച്ചേരി	കോട്ടപ്പുറം	തൃശ്ശൂർ	18.50	20.00	15.250	മാറ്റമില്ല
24	ചാലക്കുടി	അരങ്ങാലി	തൃശ്ശൂർ	7.10	8.10	1.440	താഴുന്ന
25	ഭാരതപ്പുഴ	കുമ്പിടി	പാലക്കാട്	8.20	9.20	3.39	മാറ്റമില്ല
26	ഭാരതപ്പുഴ	മങ്കര	പാലക്കാട്	51.53	52.53	47.260	മാറ്റമില്ല
27	കണ്ണാടിപ്പുഴ	പുറ്റൂർ	പാലക്കാട്	63.50	64.50	60.095	താഴുന്ന
28	പൂലംതോട്	പൂലാമന്തോൾ	പാലക്കാട്	15.60	16.60	11.430	മാറ്റമില്ല
29	ചാലിയാർ	പെരുവമ്പടം	മലപ്പുറം	26.50	27.50	20.420	മാറ്റമില്ല
30	ചാലിയാർ	കനിയീൽ	മലപ്പുറം	10.85	11.85	2.150	താഴുന്ന
31	കുടിരപ്പുഴ	ചക്കളകുത്ത്	മലപ്പുറം	17.90	18.90	11.760	മാറ്റമില്ല
32	കടലുണ്ടി	കാരത്തോട്	മലപ്പുറം	12.00	13.00	3.175	മാറ്റമില്ല
33	ഇരുവഞ്ഞിപ്പുഴ	തോട്ടത്തിൻകടവ്	കോഴിക്കോട്	15.80	16.80	4.040	മാറ്റമില്ല
34	കുറ്റിയാടി	കുറ്റിയാടി	കോഴിക്കോട്	5.95	6.95	0.910	ഉയരുന്ന
35	വളപട്ടണം	പെരുമണ്ണ്	കണ്ണൂർ	17.20	18.20	6.530	മാറ്റമില്ല
36	ചന്ദ്രഗിരി	പുക്കയം	കാസറഗോഡ്	36.20	37.20	32.080	ഉയരുന്ന
37	പയസ്വിനി	എരിഞ്ഞിപ്പുഴ	കാസറഗോഡ്	18.03	19.03	14.190	മാറ്റമില്ല
38	ഷിറിയ	അടക്കന്ധമല	കാസറഗോഡ്	43.75	44.75	37.555	താഴുന്ന

ഇന്ന് രാവിലെയുള്ള കണക്കുകൾ പ്രകാരം ജലനിരപ്പ് ഉയരുന്ന സ്റ്റേഷനുകളുടെ എണ്ണം (↑) 5

ഇന്ന് രാവിലെയുള്ള കണക്കുകൾ പ്രകാരം ജലനിരപ്പ് താഴുന്ന സ്റ്റേഷനുകളുടെ എണ്ണം (↓) 7

ഇന്ന് രാവിലെയുള്ള കണക്കുകൾ പ്രകാരം ജലനിരപ്പ് മാറ്റമില്ലാത്ത സ്റ്റേഷനുകളുടെ എണ്ണം (-) 26

സ്റ്റേഷനുകളുടെ എണ്ണം 38

Colour Code	
White വെള്ള	No Alerts നിലവിൽ മുന്നറിയിപ്പുകൾ ഇല്ല
Yellow മഞ്ഞ	1st Stage of Alert ഒന്നാംഘട്ട മുന്നറിയിപ്പ് (WARNING LEVEL)
Orange ഓറഞ്ച്	2st Stage of Alert രണ്ടാംഘട്ട മുന്നറിയിപ്പ് (DANGER LEVEL)
Red ചുവപ്പ്	3rd Stage of Alert മൂന്നാംഘട്ട മുന്നറിയിപ്പ് (HIGH FLOOD LEVEL)

Source : കേന്ദ്ര ജല കമ്മീഷൻ (Central Water Commission) പ്രളയ മുന്നറിയിപ്പ് സംവിധാനം-KSEOC-KSDMA (29/12/2024, 12.00 pm)

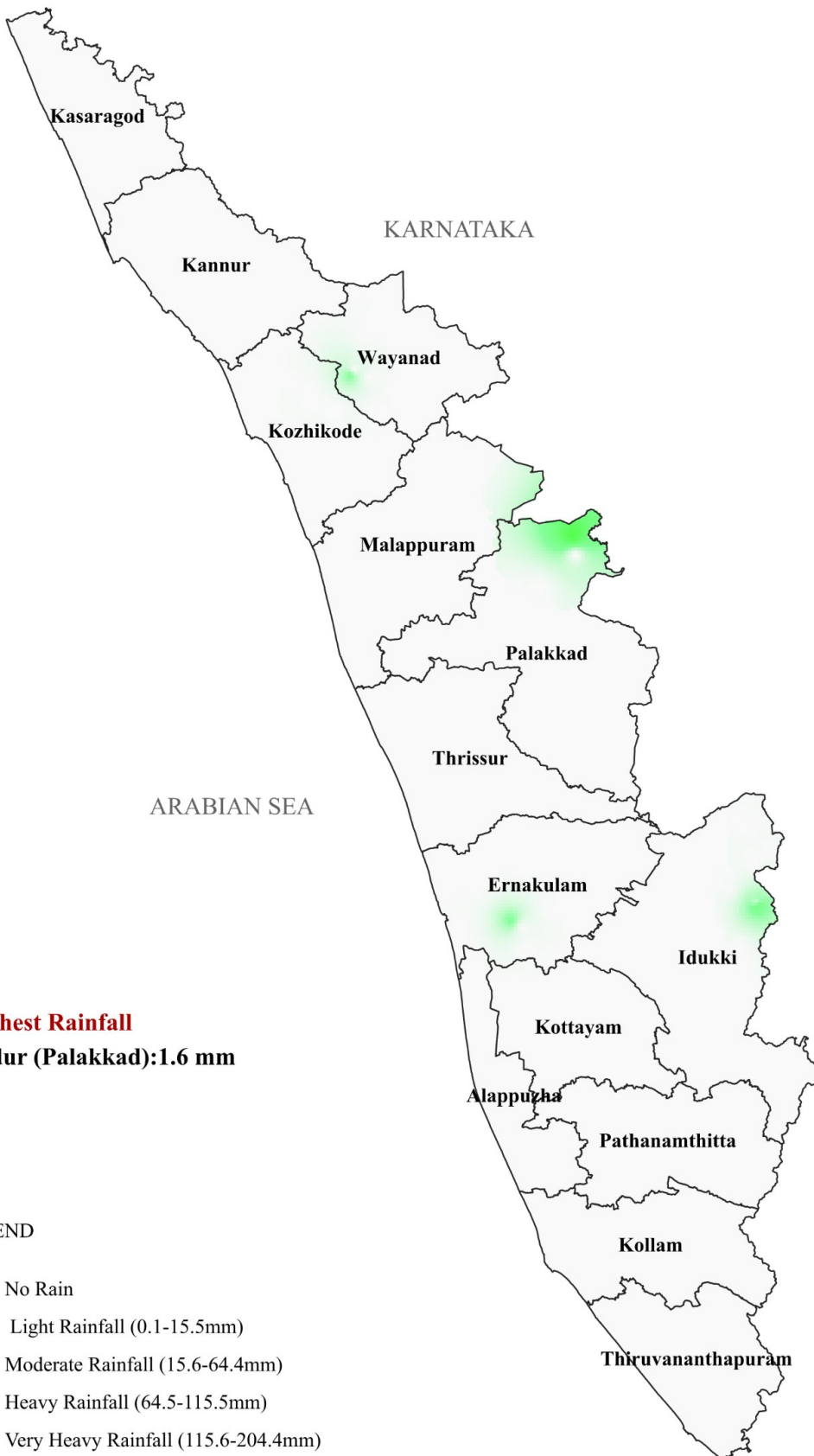
75°0'0"E

76°30'0"E

78°0'0"E

24 HOUR RAINFALL OVER KERALA

Upto 8:30am on 29 December 2024




Highest Rainfall
Pudur (Palakkad): 1.6 mm

LEGEND

- No Rain
- Light Rainfall (0.1-15.5mm)
- Moderate Rainfall (15.6-64.4mm)
- Heavy Rainfall (64.5-115.5mm)
- Very Heavy Rainfall (115.6-204.4mm)
- Extremely Heavy Rainfall (>204.4mm)

Source: IDRBI, IMD, CWC, KSEB

RISK LAB
 KSEOC, KSDMA
External boundaries are not verified. Reference purpose only.
Source: KSEOC, IDRBI, IMD, CWC, KSEB



75°0'0"E

76°30'0"E

78°0'0"E

12°0'0"N

10°30'0"N

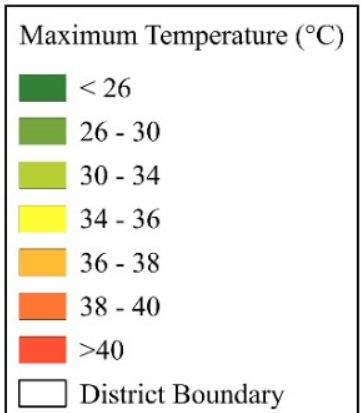
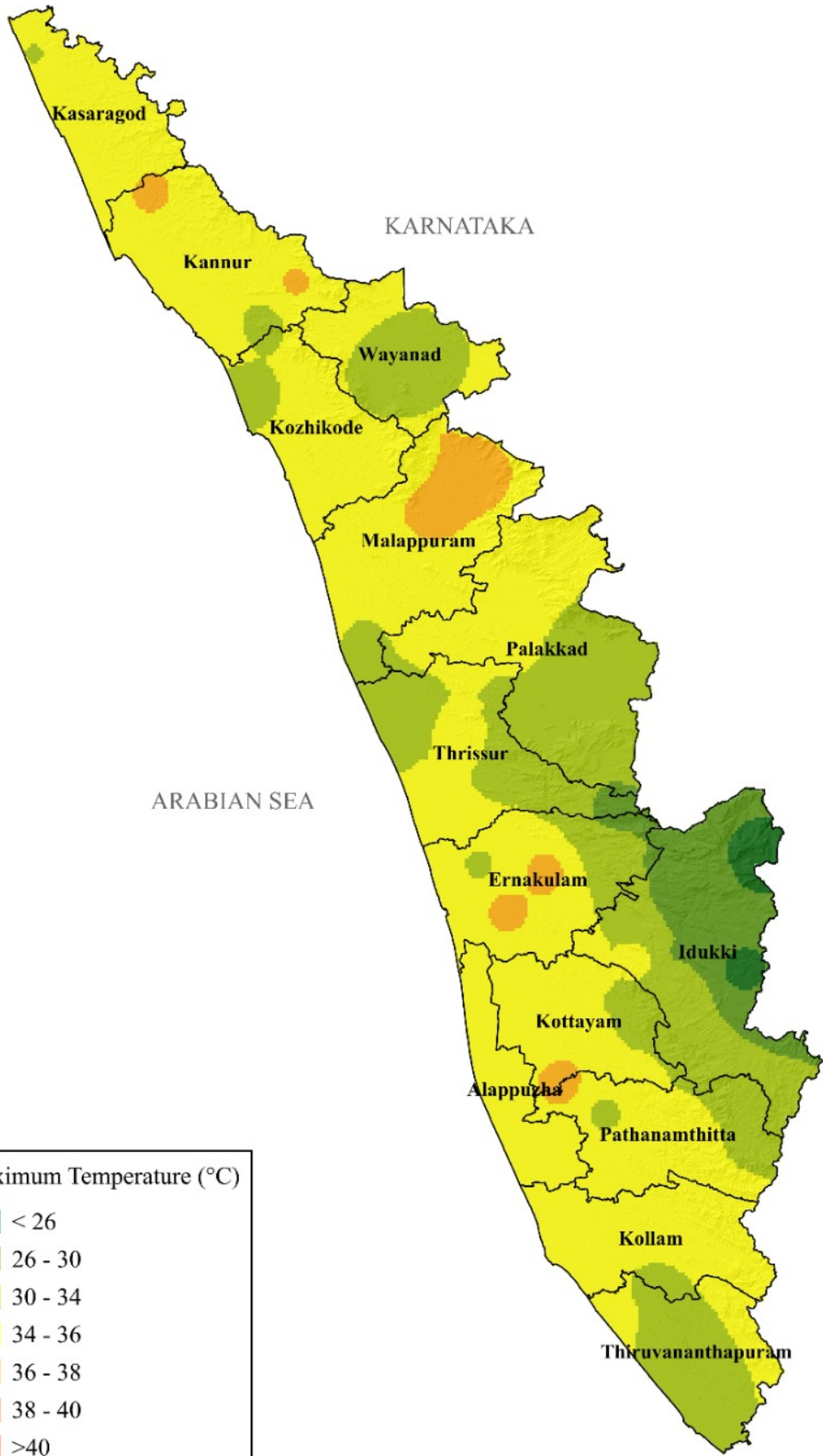
9°0'0"N

12°0'0"N

10°30'0"N

9°0'0"N

KERALA STATE DAILY MAXIMUM TEMPERATURE (29-12-2024)



Source - IMD-AWS

RISK LAB
KSEOC, KSDMA
External boundaries are not verified. Reference map only.

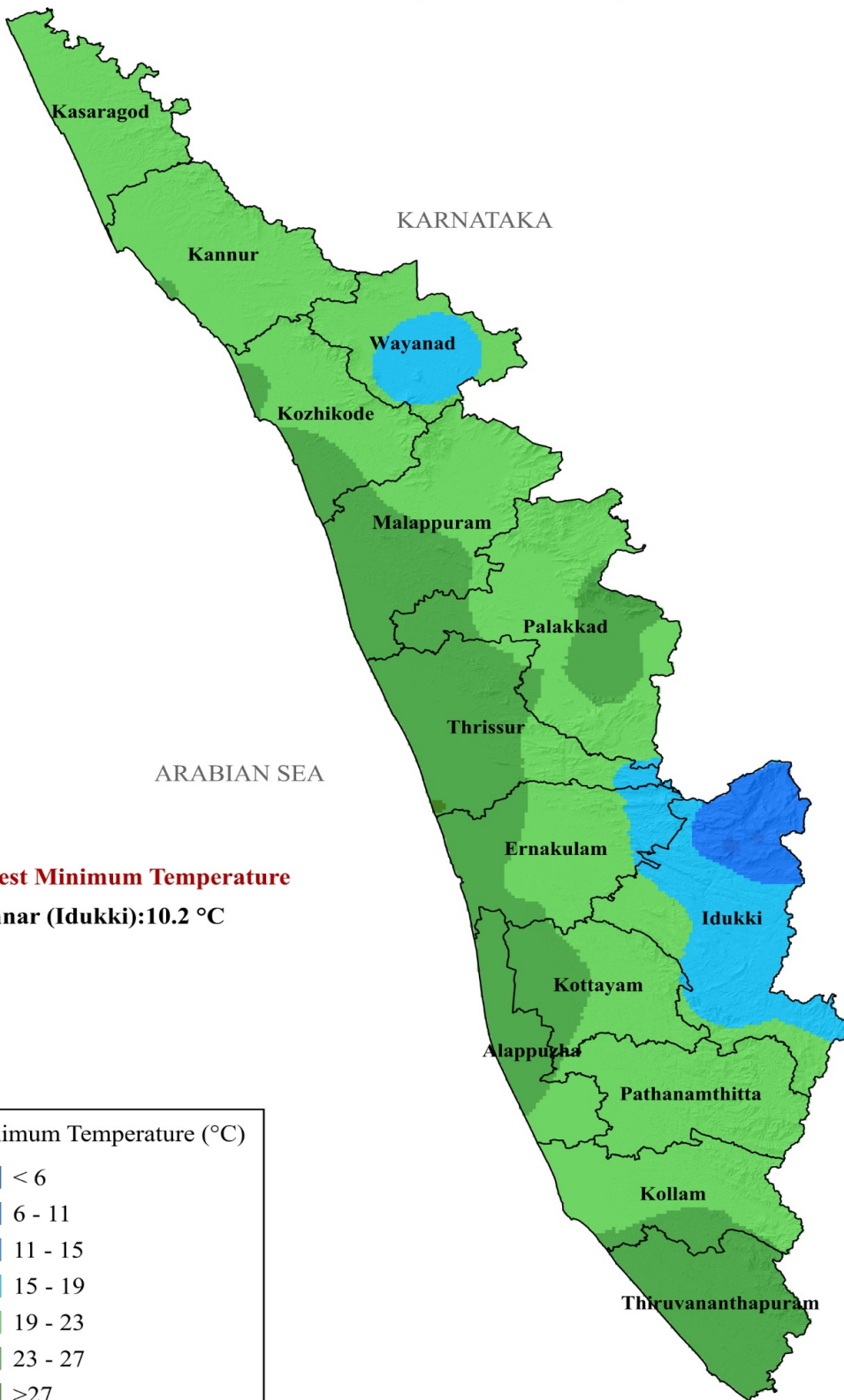
75°0'0"E 76°30'0"E 78°0'0"E

12°0'0"N 10°30'0"N 9°0'0"N

75°0'0"E 76°30'0"E 78°0'0"E

75°0'0"E 76°30'0"E 78°0'0"E

KERALA STATE DAILY MINIMUM TEMPERATURE (29-12-2024)



Lowest Minimum Temperature
Munnar (Idukki): 10.2 °C

Minimum Temperature (°C)	
	< 6
	6 - 11
	11 - 15
	15 - 19
	19 - 23
	23 - 27
	>27
	District Boundary

Source - IMD-AWS

RISK LAB
KSEOC, KSDMA
External boundaries are not verified. Reference purpose only.

N.00'0"E
N.00'0"E
N.00'0"E

12°0'0"N
10°30'0"N
9°0'0"N

75°0'0"E 76°30'0"E 78°0'0"E