

RAINFALL

Indian Meteorological Department's District Wise
ഇന്ത്യൻ കാലാവസ്ഥ വകുപ്പിന്റെ ജില്ലാ അടിസ്ഥാനത്തിലുള്ള

Rainfall Forecast മഴ പ്രവചനം
For Next Five Days അടുത്ത 5 ദിവസത്തക്കുള്ളത്

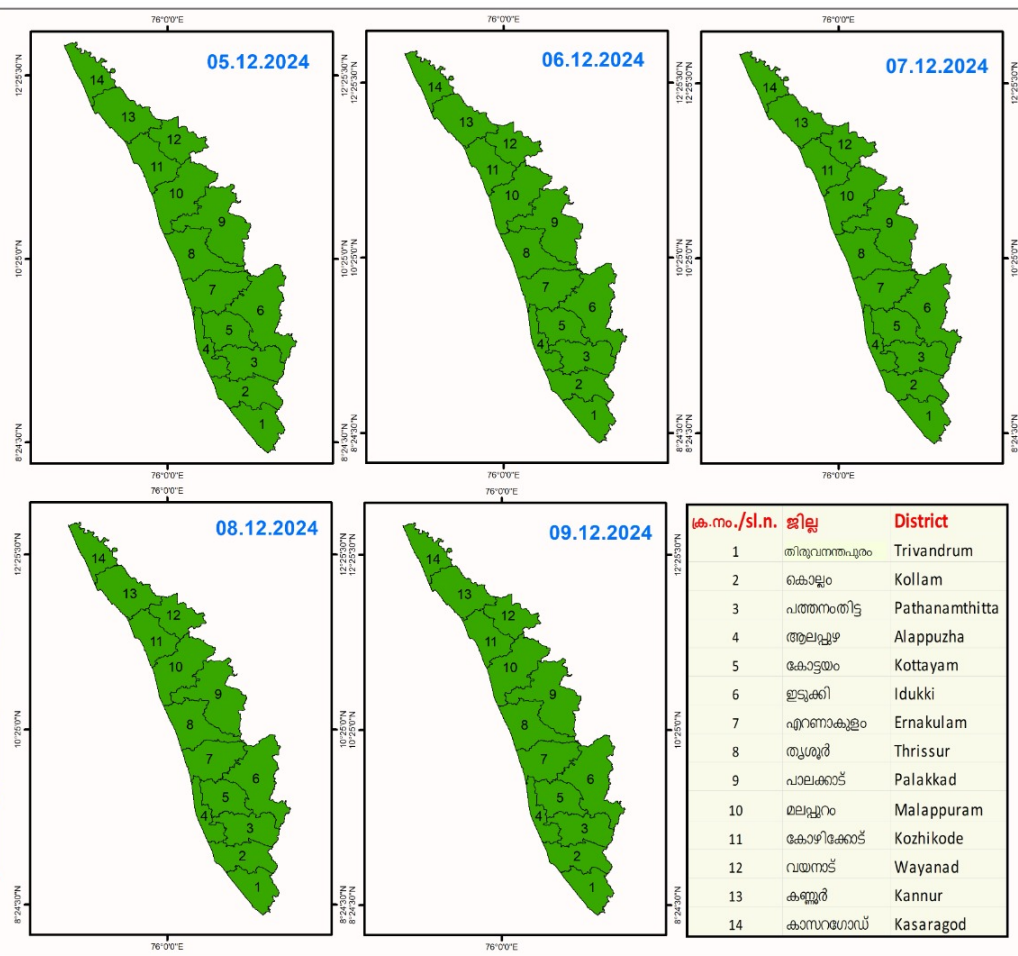
പുറപ്പെടുവിച്ച ദിവസവും സമയവും (Date & Time of Issue)
05.12.2024 13:00 hrs

മഴയുടെ തീവ്രത (Rainfall Intensity)

ചാറ്റൽ മഴ (Light)	2.5 - 15.5 mm
മിതമായ മഴ (Moderate)	15.6 - 64.5 mm
ശക്തമായ മഴ (Heavy)	64.5 - 115.5 mm
അതി ശക്തമായ മഴ (Very Heavy)	115.6 - 204.4 mm
അതി തീവ്രമായ മഴ (Extremely Heavy)	> 204.4 mm

കളർ കോഡ് (Colour Code)	തീവ്രത (Intensity)
വെള്ള മുനനിയില്ല (No Warning)	മഴ ഇല്ല (No Rain)
പച്ച മുനനിയില്ല (Green, No Warning)	അനിയതോ മിതമായതോ ആയ മഴ (Light to Moderate Rain)
മഞ്ഞ നിറക്കിടുക- മുനനിയില്ല പുതുക്കിക്കൊണ്ടിരിക്കുക (Yellow Watch - Be updated)	ശക്തമായ മഴ (Isolated Heavy Rain)
ഓറഞ്ച് ജാഗ്രത പാലിക്കുക, കരുതിയിരിക്കുക (Alert - be prepared)	ശക്തമായതോ അതിശക്തമായതോ ആയ മഴ (Heavy to Very Heavy Rain)
ചുവപ്പ് മുനനിയില്ല പാലിക്കേണ്ടതുണ്ട് (Warning - Take Action)	അതിശക്തമായതോ തീവ്രമായതോ ആയ മഴ (Very Heavy to Extremely Heavy Rain)

RISK LAB
State Emergency Operations Centre
Kerala State Disaster Management Authority
Thiruvananthapuram Ph: 0471 2778800



KSEB RESERVOIRS- STATISTICS

അലർട്ട് നിലനിൽക്കുന്ന കേരളത്തിലെ പ്രധാന അണക്കെട്ടുകളിലെ (KSEB) ദിവസേനയുള്ള ജലനിരപ്പ് സംബന്ധിച്ചുള്ള വിവരം

05/12/2024 - 11.00 AM

Daily Water Level Details of Major Power Generation Dams with Alert (KSEB) - KERALA

നം. No.	അണക്കെട്ട് Reservoir	ജില്ല District	നിലവിലെ ജലനിരപ്പ് Today's Water Level (ft or metre)	നിലവിൽ സംഭരിക്കപ്പെട്ട ജലത്തിന്റെ അളവ് Today's Live Storage (MCM)	നിലവിലെ സംഭരണ ശതമാനം % Storage wrt Live Storage at FRL	പുറത്ത് വിട്ടു വെള്ളം Spillway Release (m3/sec)
1	ആനയിറങ്ങൽ (Anayirankal)	ഇടുക്കി (Idukki)	1206.84 m	49.0491	98.43%	0.00
2	പൊന്മുടി (Ponmudi)	ഇടുക്കി (Idukki)	704.60 m	39.493	83.32%	0.00
3	കണ്ടള (Kundala)	ഇടുക്കി (Idukki)	1758.20 m	7.045	92.09%	0.68
4	ഷോളയാർ (Sholayar)	തൃശൂർ (Thrissur)	2658.40 ft	136.310	91.43%	0.00

Colour Code

Blue നീല	1st Stage of alert ഒന്നാംഘട്ട മുന്നറിയിപ്പ്
Orange ഓറഞ്ച്	2nd Stage of alert രണ്ടാംഘട്ട മുന്നറിയിപ്പ്
Red ചുവപ്പ്	3rd Stage of alert മൂന്നാംഘട്ട മുന്നറിയിപ്പ്
Yellow - മഞ്ഞ	Dams that are currently releasing controlled amounts of water as precaution. മുൻകരുതലിന്റെ ഭാഗമായി നിലവിൽ നിയന്ത്രിത അളവിൽ ജലം പുറത്തുകൊടുക്കിയിട്ടുള്ള അണക്കെട്ടുകൾ

അണക്കെട്ടിലെ പരമാവധി ജലനിരപ്പ്, പൂർണ്ണ സംഭരണ ശേഷി തുടങ്ങിയ വിശദവിവരങ്ങളുടെ പട്ടിക <https://sdma.kerala.gov.in/dam-water-level> എന്ന ലിങ്കിൽ ലഭ്യമാണ്.

(The table with details such as maximum water level and full storage capacity of the dam is available at the link <https://sdma.kerala.gov.in/dam-water-level>)

കേരളത്തിലെ പ്രധാന അണക്കെട്ടുകളിലെ (KSEB) ദിവസേനയുള്ള ജലനിരപ്പ് സംബന്ധിച്ചുള്ള വിവരം

05/12/2024 - 11.00 AM

Daily Water Level Details of Major Power Generation Dams (KSEB) - KERALA

നം. No.	അണക്കെട്ട് Reservoir	ജില്ല District	നിലവിലെ ജലനിരപ്പ് Today's Water Level (ft or metre)	നിലവിൽ സംഭരിക്കപ്പെട്ട ജലത്തിന്റെ അളവ് Today's Live Storage (MCM)	നിലവിലെ സംഭരണ ശതമാനം % Storage wrt Live Storage at FRL	പുറത്ത് വിടുന്ന വെള്ളം Spillway Release (m3/sec)
1	കക്കി (ആനത്തോട്) Kakkai(Anathode)	പത്തനംതിട്ട (Pathanamthitta)	969.76 m	276.870	62.01%	0.00
2	പമ്പ (Pamba)	പത്തനംതിട്ട (Pathanamthitta)	969.85 m	6.03	19.36%	0.00
3	മൂഴിയാർ (Moozhiyar)	പത്തനംതിട്ട (Pathanamthitta)	184.70 m	0.245	21.12%	0.00
4	ഇടുക്കി (Idukki)	ഇടുക്കി (Idukki)	2377.82 ft	1045.220	71.62%	0.00
5	മാട്ടുപ്പെട്ടി (Maduppetty)	ഇടുക്കി (Idukki)	1595.65 m	44.165	80.64%	0.00
6	കല്ലാർകുട്ടി (Kallarkutty)	ഇടുക്കി (Idukki)	453.20 m	4.321	67.20%	0.00
7	ഇരട്ടയാർ (Erattayar)	ഇടുക്കി (Idukki)	747.10 m	0.9752	18.43%	0.00
8	ലോവർ പെരിയാർ (Lower Periyar)	ഇടുക്കി (Idukki)	249.60 m	3.134	68.88%	0.00
9	കല്ലാർ (Kallar)	ഇടുക്കി (Idukki)	820.30 m	0.1955	25.62%	NA
10	ഇടമലയാർ (Idamalayar)	എറണാകുളം (Ernakulam)	162.94 m	843.090	82.83%	0.00
11	പെരിങ്ങൽകുത്ത് (Poringalkuthu)	തൃശൂർ (Thrissur)	419.75 m	19.13	63.14%	0.00
12	കുട്ടിയാടി (Kuttiyadi)	കോഴിക്കോട് (Kozhikkode)	755.08 m	26.591	78.25%	0.00
13	ബാണാസുരസാഗർ (Banasurasagar)	വയനാട് (Wayanad)	771.30 m	149.950	74.60%	0.00

മേൽ അണക്കെട്ടുകളിൽ നിലവിൽ മുന്നറിയിപ്പുകളില്ല

(Currently there is no warnings on the dams mentioned above)

അണക്കെട്ടിലെ പരമാവധി ജലനിരപ്പ്, പൂർണ്ണ സംഭരണ ശേഷി തുടങ്ങിയ വിശദവിവരങ്ങളടങ്ങിയ പട്ടിക

<https://sdma.kerala.gov.in/dam-water-level> എന്ന ലിങ്കിൽ ലഭ്യമാണ്.

(The table with details such as maximum water level and full storage capacity of the dams is available at the link

<https://sdma.kerala.gov.in/dam-water-level>)

IRRIGATION RESERVOIRS- STATISTICS

അലർട്ട് നിലനിൽക്കുന്ന കേരളത്തിലെ പ്രധാന ജലസേചന അണക്കെട്ടുകളിലെ (IRRIGATION) ദിവസേനയുള്ള ജലനിരപ്പ് സംബന്ധിച്ചുള്ള വിവരം

05/12/2024 - 11.00 AM

IRRIGATION RESERVOIRS WITH ALERT (KERALA)

നം. No.	അണക്കെട്ട് Reservoir	ജില്ല District	നിലവിലെ ജലനിരപ്പ് Today's Water Level (metre)	നിലവിൽ സംഭരിക്കപ്പെട്ട വെള്ളത്തിന്റെ അളവ് Today's Storage (Million cubic metre - MCM)	നിലവിലെ സംഭരണ ശതമാനം Percentage Storage With Respect to Gross Storage	പുറത്ത് വിട്ടുന്ന വെള്ളം Outflow (m3/sec)
1	നെയാർ (Neyyar)	തിരുവനന്തപുരം (Thiruvananthapuram)	83.55	86.81	89%	21.04
2	കല്ലട (Kallada)	കൊല്ലം (Kollam)	113.48	441.00	87%	27.04
3	മണിയാർ (Maniyar) (Barrage)	പത്തനംതിട്ട (Pathanamthitta)	34.40	8.73	—	29.44
4	മലങ്കര (Malankara)	ഇടുക്കി (Idukki)	39.58	28.72	78%	26.39
5	ഭൂതത്താൻകെട്ട് Bhoothathankettu (Barrage)	എറണാകുളം (Ernakulam)	30.50	—	—	932.59
6	പീച്ചി (Peechi)	തൃശൂർ (Thrissur)	77.22	68.55	72%	0.69
7	ശിരുവാനി (Siruvani-Inter State Waters)	പാലക്കാട് (Palakkad)	876.49	22.49	88%	1.08
8	കാഞ്ഞിരപ്പുഴ (Kanjiappuzha)	പാലക്കാട് (Palakkad)	97.15	68.87	97%	8.65
9	മീങ്കര (Meenkara)	പാലക്കാട് (Palakkad)	155.54	9.00	79%	0.00
10	Walayar വാളയാർ	Palakkad പാലക്കാട്	202.59	17.58	96%	0.99
11	മലമ്പുഴ Malampuzha	പാലക്കാട് Palakkad	114.21	202.02	89%	4.08
12	ചുള്ളിയാർ (Chulliyar)	പാലക്കാട് (Palakkad)	152.67	11.32	83%	0.00
13	മംഗലം (Mangalam)	പാലക്കാട് (Palakkad)	76.95	21.46	84%	0.00
14	മൂലത്തറ Moolathara(Regulator)	പാലക്കാട് (Palakkad)	182.10	—	—	10.88
15	Kuttiyadi കുറ്റിയാടി	Kozhikode കോഴിക്കോട്	38.72	70.57	67%	16.83
16	കാരാപ്പുഴ (Karapuzha)	വയനാട് (Wayanad)	757.10	34.90	46%	2.90

Colour Code

Blue നീല	1st Stage of alert ഒന്നാംഘട്ട മുന്നറിയിപ്പ്
Orange ഓറഞ്ച്	2nd Stage of alert രണ്ടാംഘട്ട മുന്നറിയിപ്പ്
Red ചുവപ്പ്	3rd Stage of alert മൂന്നാംഘട്ട മുന്നറിയിപ്പ്
Yellow മഞ്ഞ	ജലസേചന ആവശ്യങ്ങൾക്കായോ മുൻകരുതലിൻറെ ഭാഗമായിട്ടോ നിലവിൽ നിയന്ത്രിത അളവിൽ ജലം പുറത്തേക്ക് ഒഴുക്കിവിട്ടുന്ന അണക്കെട്ടുകൾ (Dams that currently release controlled amounts of water for irrigation purpose or as a precautionary measure)

ജലസേചന അണക്കെട്ടുകളിലെ തൽസ്ഥിതി (കേരളം)

05/12/2024 - 11.00 AM

IRRIGATION RESERVOIRS- STATISTICS (KERALA)

നം. No.	അണക്കെട്ട് Reservoir	ജില്ല District	നിലവിലെ ജലനിരപ്പ് Today's Water Level (metre)	നിലവിൽ സംഭരിക്കപ്പെട്ട വെള്ളത്തിന്റെ അളവ് Today's Storage (Million cubic metre - MCM)	നിലവിലെ സംഭരണ ശതമാനം Percentage Storage with respect to Gross Storage	പുറത്ത് വിട്ടുന്ന വെള്ളം Outflow (m3/sec)
1	വാഴാനി (Vazhani)	തൃശൂർ (Thrissur)	57.30	12.21	67%	0.00
2	ചിമ്മിനി (Chimoni)	തൃശൂർ (Thrissur)	72.94	124.70	82%	0.00
3	പോത്തുണ്ടി (Pothundi)	പാലക്കാട് (Palakkad)	106.18	44.52	87%	0.00
4	പഴശ്ശി Pazhassi(Barrage)	കണ്ണൂർ (Kannur)	26.14	46.02	—	0.00

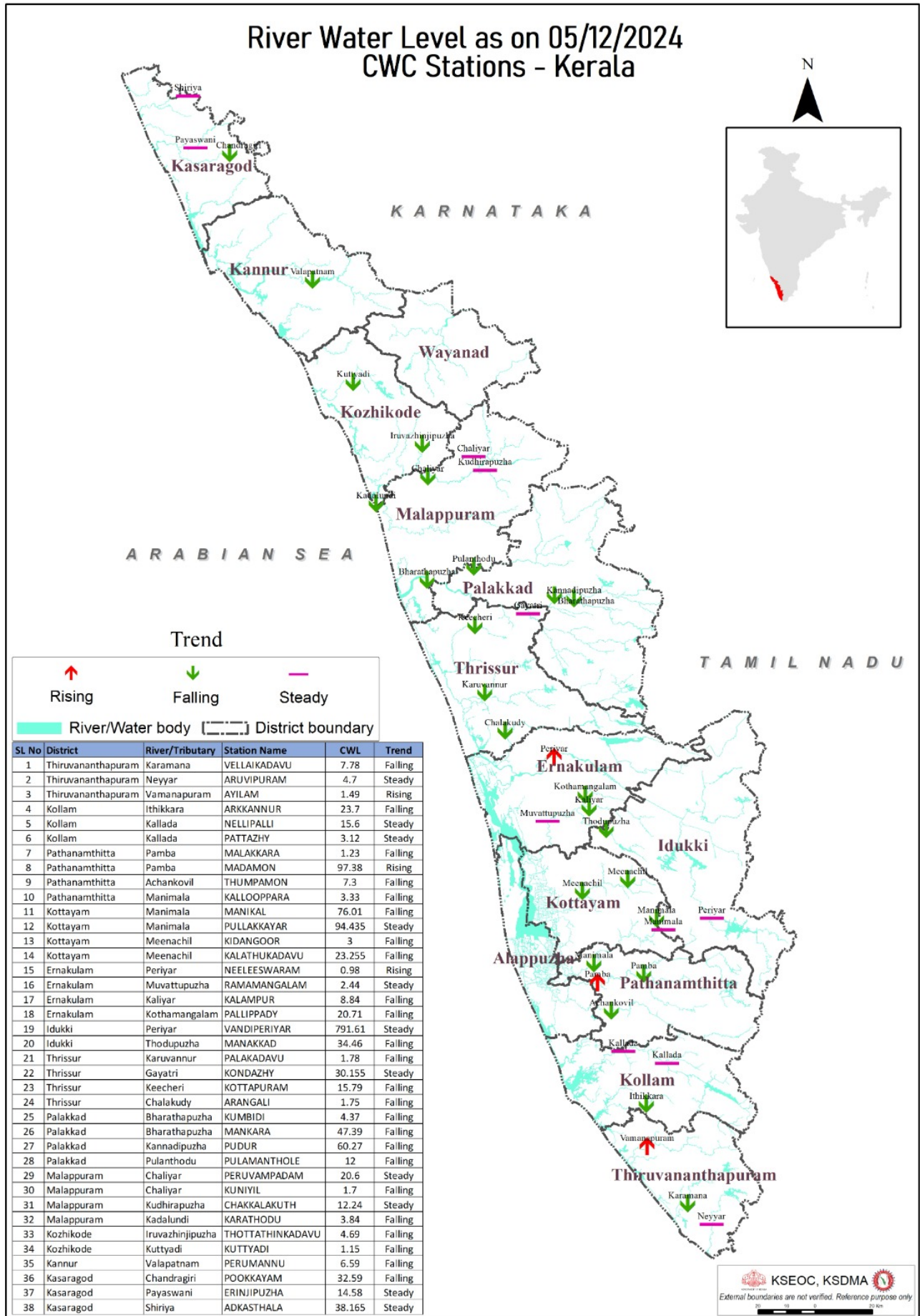
മേൽ അണക്കെട്ടുകളിൽ നിലവിൽ മുന്നറിയിപ്പുകളില്ല
(Currently there is no warning on the dams mentioned above)

അണക്കെട്ടിലെ പരമാവധി ജലനിരപ്പ്, പൂർണ്ണ സംഭരണ ശേഷി തുടങ്ങിയ വിശദവിവരങ്ങളടങ്ങിയ പട്ടിക <https://sdma.kerala.gov.in/dam-water-level> എന്ന ലിങ്കിൽ ലഭ്യമാണ്.

(The table with details such as maximum water level and full storage capacity of the dams is available at the link <https://sdma.kerala.gov.in/dam-water-level>)

FLOOD REPORT

River Water Level as on 05/12/2024 CWC Stations - Kerala



Trend

↑ Rising
 ↓ Falling
 — Steady

River/Water body
 District boundary

SL No	District	River/Tributary	Station Name	CWL	Trend
1	Thiruvananthapuram	Karamana	VELLAIKADAVU	7.78	Falling
2	Thiruvananthapuram	Neyyar	ARUVIPURAM	4.7	Steady
3	Thiruvananthapuram	Vamanapuram	AYILAM	1.49	Rising
4	Kollam	Ithikkara	ARKANNUR	23.7	Falling
5	Kollam	Kallada	NELLIPALLI	15.6	Steady
6	Kollam	Kallada	PATTAZHY	3.12	Steady
7	Pathanamthitta	Pamba	MALAKKARA	1.23	Falling
8	Pathanamthitta	Pamba	MADAMON	97.38	Rising
9	Pathanamthitta	Achankovil	THUMPAMON	7.3	Falling
10	Pathanamthitta	Manimala	KALLOPPARA	3.33	Falling
11	Kottayam	Manimala	MANIKAL	76.01	Falling
12	Kottayam	Manimala	PULLAKKAYAR	94.435	Steady
13	Kottayam	Meenachil	KIDANGOOR	3	Falling
14	Kottayam	Meenachil	KALATHUKADAVU	23.255	Falling
15	Ernakulam	Periyar	NEELESWARAM	0.98	Rising
16	Ernakulam	Muvattupuzha	RAMAMANGALAM	2.44	Steady
17	Ernakulam	Kaliyar	KALAMPUR	8.84	Falling
18	Ernakulam	Kothamangalam	PALLIPPADY	20.71	Falling
19	Idukki	Periyar	VANDIPERIYAR	791.61	Steady
20	Idukki	Thodupuzha	MANAKKAD	34.46	Falling
21	Thrissur	Karuvannur	PALAKADAVU	1.78	Falling
22	Thrissur	Gayatri	KONDAZHY	30.155	Steady
23	Thrissur	Keecheri	KOTTAPURAM	15.79	Falling
24	Thrissur	Chalakyudi	ARANGALI	1.75	Falling
25	Palakkad	Bharathapuzha	KUMBIDI	4.37	Falling
26	Palakkad	Bharathapuzha	MANKARA	47.39	Falling
27	Palakkad	Kannadipuzha	PUDUR	60.27	Falling
28	Palakkad	Pulanthodu	PULAMANTHOLE	12	Falling
29	Malappuram	Chaliyar	PERUVAMPADAM	20.6	Steady
30	Malappuram	Chaliyar	KUNIYIL	1.7	Falling
31	Malappuram	Kudhirapuzha	CHAKKALAKUTH	12.24	Steady
32	Malappuram	Kadalundi	KARATHODU	3.84	Falling
33	Kozhikode	Iruvazhinjipuzha	THOTTATHINKADAVU	4.69	Falling
34	Kozhikode	Kuttyadi	KUTTYADI	1.15	Falling
35	Kannur	Valapatnam	PERUMANNU	6.59	Falling
36	Kasaragod	Chandragiri	POOKKAYAM	32.59	Falling
37	Kasaragod	Payaswani	ERINJIPUZHA	14.58	Steady
38	Kasaragod	Shiriya	ADKASTHALA	38.165	Steady

കേന്ദ്ര ജല കമ്മീഷൻ (CWC) പ്രളയ മുന്നറിയിപ്പ് സംവിധാനം

ക്രമ നമ്പർ	നദി	സ്റ്റേഷൻ	ജില്ല	മുന്നറിയിപ്പ് നിരപ്പ് (മീറ്റർ)	അപകട നിരപ്പ് (മീറ്റർ)	നിലവിലെ ജലനിരപ്പ് (മീറ്റർ)	നിലവിലെ പ്രവണത (at 8 am)
1	കരമന	വെള്ളെക്കടവ്	തിരുവനന്തപുരം	9.00	10.00	7.780	താഴുന്നു
2	നെയാർ	അരുവിപ്പുറം	തിരുവനന്തപുരം	6.50	8.00	4.700	മാറ്റമില്ല
3	വാമനപുരം	അയിലം	തിരുവനന്തപുരം	6.00	8.50	1.490	ഉയരുന്നു
4	ഇത്തിക്കര	അരക്കന്തൂർ	കൊല്ലം	27.00	28.00	23.700	താഴുന്നു
5	കല്ലട	നെല്ലിപ്പള്ളി	കൊല്ലം	18.00	20.00	15.600	മാറ്റമില്ല
6	കല്ലട	പട്ടാഴി	കൊല്ലം	7.00	8.00	3.120	മാറ്റമില്ല
7	പമ്പ	മലക്കര	പത്തനംതിട്ട	6.00	7.00	1.23	താഴുന്നു
8	പമ്പ	മടമൺ	പത്തനംതിട്ട	100.00	101.00	97.380	ഉയരുന്നു
9	അച്ചൻകോവിൽ	ഇംപമൺ	പത്തനംതിട്ട	9.00	10.00	7.300	താഴുന്നു
10	മണിമല	കല്ലപ്പാറ	പത്തനംതിട്ട	5.00	6.00	3.330	താഴുന്നു
11	മണിമല	മണിക്കൽ	കോട്ടയം	77.40	78.40	76.010	താഴുന്നു
12	മണിമല	പുല്ലക്കയാർ	കോട്ടയം	96.20	97.20	94.435	മാറ്റമില്ല
13	മീനച്ചിൽ	കിടങ്ങൂർ	കോട്ടയം	6.16	7.16	3.000	താഴുന്നു
14	മീനച്ചിൽ	കാലത്തുകടവ്	കോട്ടയം	24.80	25.80	23.255	താഴുന്നു
15	പെരിയാർ	നീലീശ്വരം	എറണാകുളം	9.00	10.00	0.98	ഉയരുന്നു
16	മൂവാറ്റുപുഴ	രാമമംഗലം	എറണാകുളം	8.00	9.00	2.440	മാറ്റമില്ല
17	കാളിയാർ	കലംപുർ	എറണാകുളം	12.64	13.64	8.840	താഴുന്നു
18	കോതമംഗലം	പള്ളിപ്പടി	എറണാകുളം	23.80	24.80	20.710	താഴുന്നു
19	പെരിയാർ	വണ്ടിപെരിയാർ	ഇടുക്കി	794.20	795.20	791.610	മാറ്റമില്ല
20	തൊടുപുഴ	മണക്കാട്	ഇടുക്കി	36.50	37.50	34.460	താഴുന്നു
21	കരുവന്നൂർ	പാലകടവ്	തൃശ്ശൂർ	4.14	5.14	1.780	താഴുന്നു
22	ഗായത്രി	കൊണ്ടാഴി	തൃശ്ശൂർ	32.20	33.30	30.155	മാറ്റമില്ല
23	കീച്ചേരി	കോട്ടപ്പുറം	തൃശ്ശൂർ	18.50	20.00	15.790	താഴുന്നു
24	ചാലക്കുടി	അരങ്ങാലി	തൃശ്ശൂർ	7.10	8.10	1.750	താഴുന്നു
25	ഭാരതപ്പുഴ	കുമ്പിടി	പാലക്കാട്	8.20	9.20	4.37	താഴുന്നു
26	ഭാരതപ്പുഴ	മങ്കര	പാലക്കാട്	51.53	52.53	47.390	താഴുന്നു
27	കണ്ണാടിപ്പുഴ	പുറ്റൂർ	പാലക്കാട്	63.50	64.50	60.270	താഴുന്നു
28	പുലംതോട്	പുലാമന്തോൾ	പാലക്കാട്	15.60	16.60	12.000	താഴുന്നു
29	ചാലിയാർ	പെരുവമ്പടം	മലപ്പുറം	26.50	27.50	20.600	മാറ്റമില്ല
30	ചാലിയാർ	കുനിയീൽ	മലപ്പുറം	10.85	11.85	1.700	താഴുന്നു
31	കുടിരപ്പുഴ	ചക്കളകുത്ത്	മലപ്പുറം	17.90	18.90	12.240	മാറ്റമില്ല
32	കടലുണ്ടി	കാരത്തോട്	മലപ്പുറം	12.00	13.00	3.840	താഴുന്നു
33	ഇരുവഞ്ഞിപ്പുഴ	തോട്ടത്തിൻകടവ്	കോഴിക്കോട്	15.80	16.80	4.690	താഴുന്നു
34	കുറ്റിയാടി	കുറ്റിയാടി	കോഴിക്കോട്	5.95	6.95	1.150	താഴുന്നു
35	വളപട്ടണം	പെരുമണ്ണ്	കണ്ണൂർ	17.20	18.20	6.590	താഴുന്നു
36	ചന്ദ്രഗിരി	പുക്കയം	കാസറഗോഡ്	36.20	37.20	32.590	താഴുന്നു
37	പയസ്വിനി	എരിഞ്ഞിപ്പുഴ	കാസറഗോഡ്	18.03	19.03	14.580	മാറ്റമില്ല
38	ഷീറിയ	അടക്കന്ദമല	കാസറഗോഡ്	43.75	44.75	38.165	മാറ്റമില്ല

ഇന്ന് രാവിലെയുള്ള കണക്കുകൾ പ്രകാരം ജലനിരപ്പ് ഉയരുന്ന സ്റ്റേഷനുകളുടെ എണ്ണം (↑)

3

ഇന്ന് രാവിലെയുള്ള കണക്കുകൾ പ്രകാരം ജലനിരപ്പ് താഴുന്ന സ്റ്റേഷനുകളുടെ എണ്ണം (↓)

24

ഇന്ന് രാവിലെയുള്ള കണക്കുകൾ പ്രകാരം ജലനിരപ്പ് മാറ്റമില്ലാത്ത സ്റ്റേഷനുകളുടെ എണ്ണം (-)

11

സ്റ്റേഷനുകളുടെ എണ്ണം

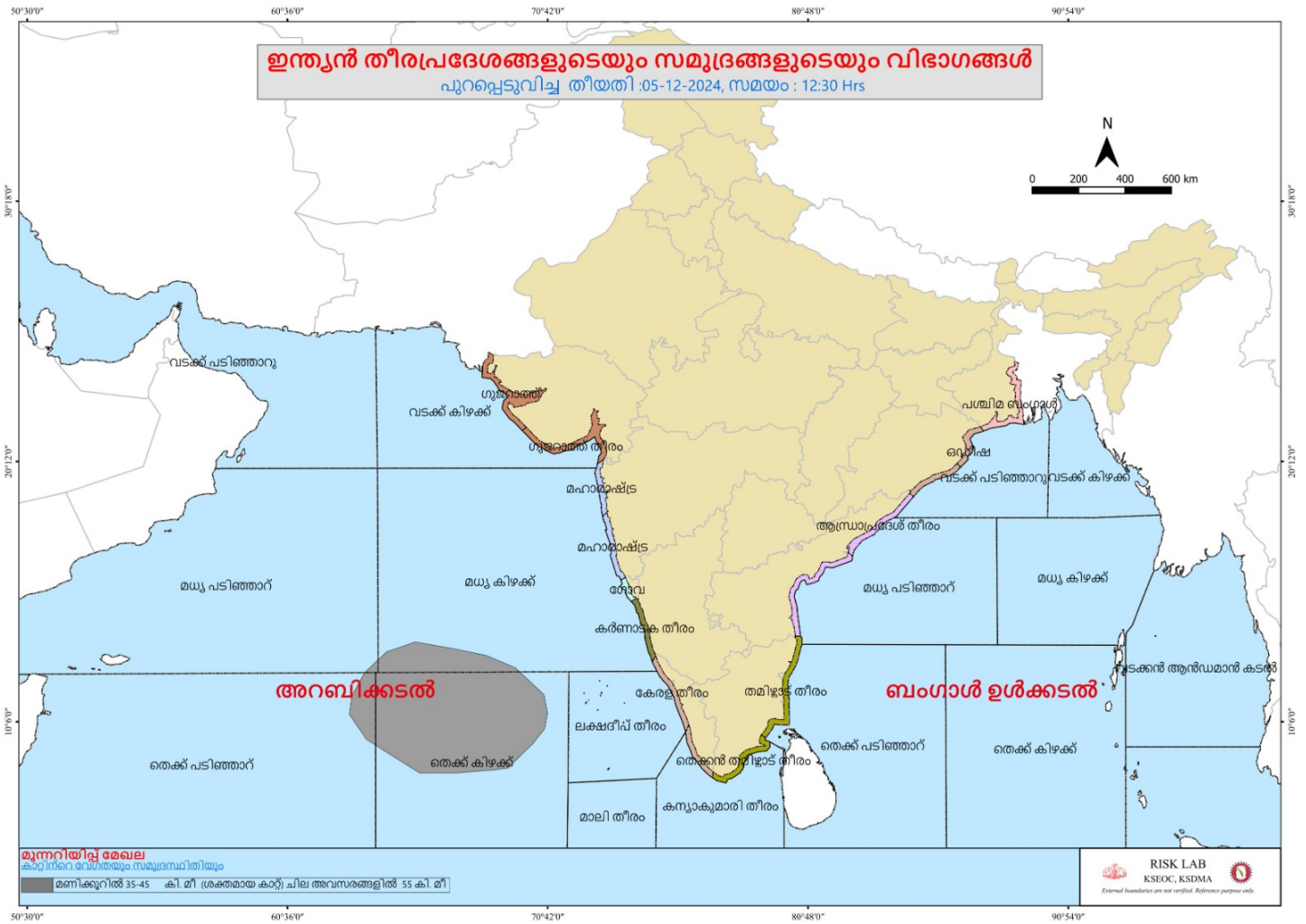
38

Colour Code

White വെള്ള	No Alerts നിലവിൽ മുന്നറിയിപ്പുകൾ ഇല്ല
Yellow മഞ്ഞ	1st Stage of Alert ഒന്നാംഘട്ട മുന്നറിയിപ്പ് (WARNING LEVEL)
Orange ഓറഞ്ച്	2st Stage of Alert ഒന്നാംഘട്ട മുന്നറിയിപ്പ് (DANGER LEVEL)
Red ചുവപ്പ്	3rd Stage of Alert മൂന്നാംഘട്ട മുന്നറിയിപ്പ് (HIGH FLOOD LEVEL)

Source : കേന്ദ്ര ജല കമ്മീഷൻ (Central Water Commission) പ്രളയ മുന്നറിയിപ്പ് സംവിധാനം -KSEOC-KSDMA
(05/12/2024, 12.00 pm)

SEA STATE



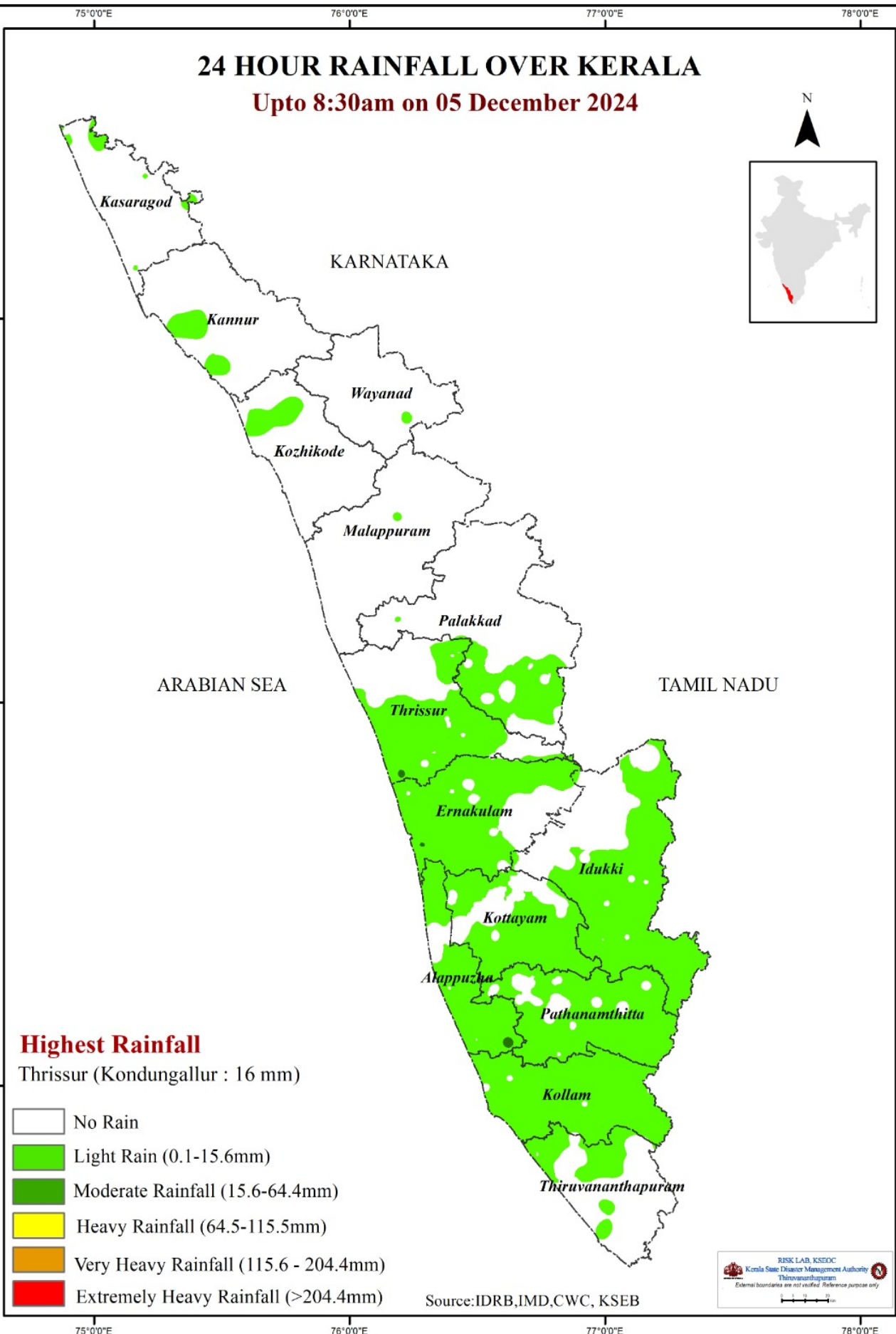
24 HOUR RAINFALL OVER KERALA

Upto 8:30am on 05 December 2024









12°0'0"N
10°3'0"N
9°0'0"N

12°0'0"N
10°3'0"N
9°0'0"N



Highest Rainfall

Thrissur (Kondungallur : 16 mm)

-  No Rain
-  Light Rain (0.1-15.6mm)
-  Moderate Rainfall (15.6-64.4mm)
-  Heavy Rainfall (64.5-115.5mm)
-  Very Heavy Rainfall (115.6 - 204.4mm)
-  Extremely Heavy Rainfall (>204.4mm)

Source:IDRB,IMD,CWC, KSEB

RISK LAB, KSEOC
Kerala State Disaster Management Authority
Thiruvananthapuram
External boundaries are not verified. Reference purpose only.

75°0'0"E 76°0'0"E 77°0'0"E 78°0'0"E