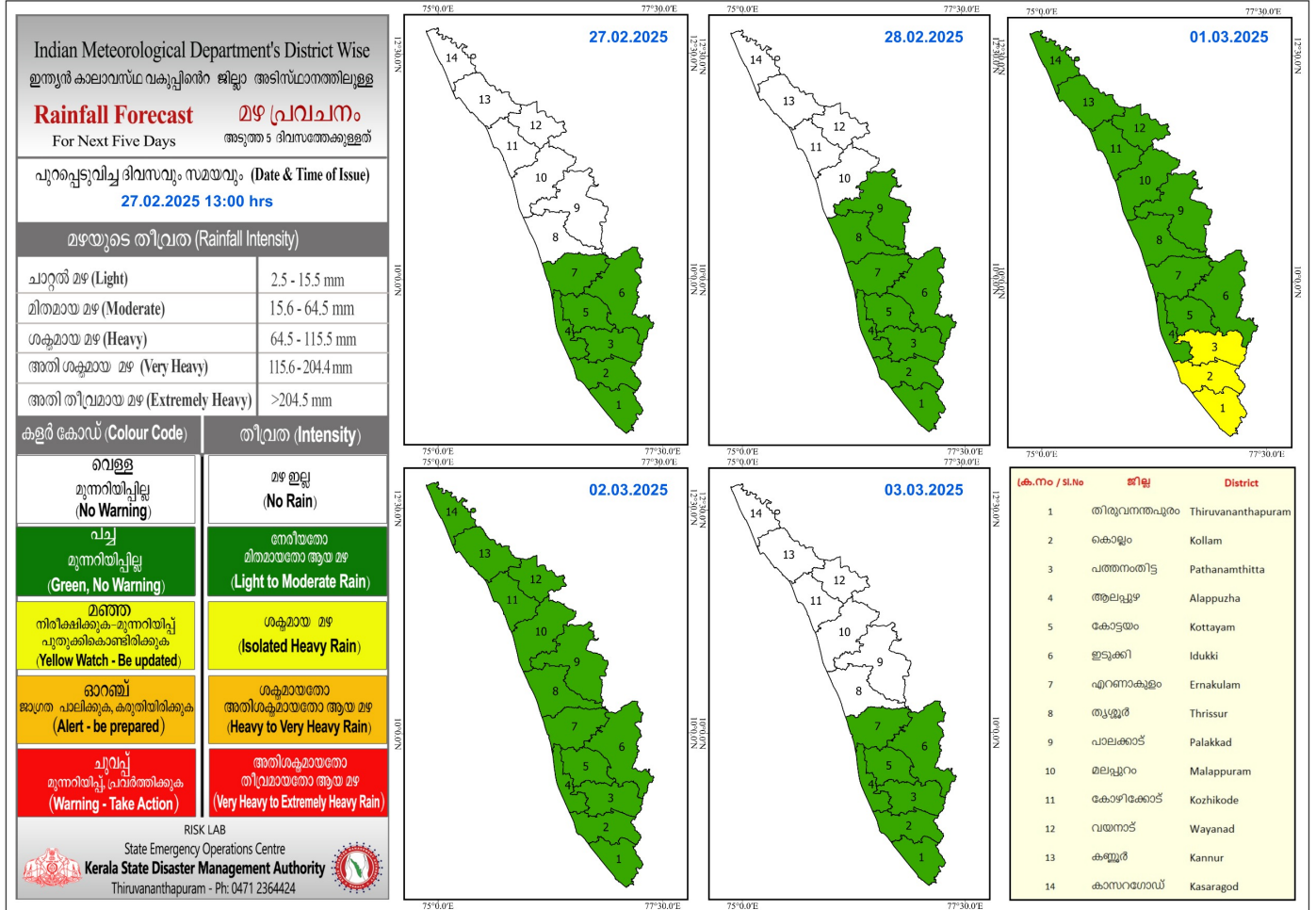


# RAINFALL



# KSEB RESERVOIRS- STATISTICS

അലർട്ട് നിലനിൽക്കുന്ന കേരളത്തിലെ പ്രധാന അണക്കെട്ടുകളിലെ (KSEB) ദിവസേനയുള്ള ജലനിരപ്പ് സംബന്ധിച്ചുള്ള വിവരം

27/02/2025 - 11.00 AM

Daily Water Level Details of Major Power Generation Dams with Alert (KSEB) - KERALA

| നം.<br>No. | അണക്കെട്ട്<br>Reservoir    | ജില്ല<br>District   | നിലവിലെ<br>ജലനിരപ്പ്<br>Today's Water<br>Level (ft or<br>metre) | നിലവിൽ<br>സംഭരിക്കപ്പെട്ട<br>ജലത്തിന്റെ അളവ്<br>Today's Live Storage<br>(MCM) | നിലവിലെ സംഭരണ<br>ശതമാനം<br>% Storage wrt Live<br>Storage at FRL | പുറത്ത് വിടുന്ന<br>വെള്ളം<br>Spillway Release<br>(m3/sec) |
|------------|----------------------------|---------------------|---|---|---|---|
| 1          | ആനയിറങ്ങൽ<br>(Anayirankal) | ഇടുക്കി<br>(Idukki) | 1207.00 m   | 49.7501   | 99.84%  | 0.00  |
| 2          | കണ്ടള<br>(Kundala)         | ഇടുക്കി<br>(Idukki) | 1757.65 m   | 6.655   | 86.99%  | 0.68  |

Colour Code

|               |   |
|---------------|---|
| Blue നീല      | 1st Stage of alert ഒന്നാംഘട്ട മുന്നറിയിപ്പ്   |
| Orange ഓറഞ്ച് | 2nd Stage of alert രണ്ടാംഘട്ട മുന്നറിയിപ്പ്   |
| Red ചുവപ്പ്   | 3rd Stage of alert മൂന്നാംഘട്ട മുന്നറിയിപ്പ്  |
| Yellow - മഞ്ഞ | Dams that are currently releasing controlled amounts of water as precaution.<br>മുൻകരുതലിന്റെ ഭാഗമായി നിലവിൽ നിയന്ത്രിത അളവിൽ ജലം പുറത്തുകൊടുക്കിയിട്ടുള്ള അണക്കെട്ടുകൾ |

അണക്കെട്ടിലെ പരമാവധി ജലനിരപ്പ്, പൂർണ്ണ സംഭരണ ശേഷി തുടങ്ങിയ വിശദവിവരങ്ങളടങ്ങിയ പട്ടിക <https://sdma.kerala.gov.in/dam-water-level> എന്ന ലിങ്കിൽ ലഭ്യമാണ്.

(The table with details such as maximum water level and full storage capacity of the dam is available at the link <https://sdma.kerala.gov.in/dam-water-level>)

**കേരളത്തിലെ പ്രധാന അണക്കെട്ടുകളിലെ (KSEB) ദിവസേനയുള്ള ജലനിരപ്പ് സംബന്ധിച്ചുള്ള വിവരം**

27/02/2025 - 11.00 AM

**Daily Water Level Details of Major Power Generation Dams (KSEB) - KERALA**

| നം.<br>No. | അണക്കെട്ട്<br>Reservoir             | ജില്ല<br>District               | നിലവിലെ<br>ജലനിരപ്പ്<br>Today's Water<br>Level (ft or<br>metre) | നിലവിൽ<br>സംഭരിക്കപ്പെട്ട<br>ജലത്തിന്റെ അളവ്<br>Today's Live Storage<br>(MCM) | നിലവിലെ<br>സംഭരണ<br>ശതമാനം<br>% Storage wrt<br>Live Storage at FRL | പുറത്ത് വിടുന്ന<br>വെള്ളം<br>Spillway Release<br>(m3/sec) |
|------------|-------------------------------------|---------------------------------|---|---|--|---|
| 1          | കക്കി (ആനത്തോട്)<br>Kakki(Anathode) | പത്തനംതിട്ട<br>(Pathanamthitta) | 966.56 m  | 240.700   | 53.91%   | 0.00  |
| 2          | പമ്പ<br>(Pamba)                     | പത്തനംതിട്ട<br>(Pathanamthitta) | 966.70 m  | 2.88  | 9.25%  | 0.00  |
| 3          | മൂഴിയാർ<br>(Moozhiyar)              | പത്തനംതിട്ട<br>(Pathanamthitta) | 186.90 m  | 0.456   | 39.31%   | 0.00  |
| 4          | ഇടുക്കി<br>(Idukki)                 | ഇടുക്കി<br>(Idukki)             | 2364.14 ft  | 850.953   | 58.30%   | 0.00  |
| 5          | മാട്ടുപെട്ടി<br>(Maduppetty)        | ഇടുക്കി<br>(Idukki)             | 1592.45 m   | 36.240  | 66.17%   | 0.00  |
| 6          | പൊന്മുടി<br>(Ponmudi)               | ഇടുക്കി<br>(Idukki)             | 695.45 m  | 22.7666   | 48.03%   | 0.00  |
| 7          | കല്ലാർകുട്ടി<br>(Kallarkutty)       | ഇടുക്കി<br>(Idukki)             | 454.50 m  | 5.140   | 79.94%   | 0.00  |
| 8          | ഇരട്ടയാർ<br>(Erattayar)             | ഇടുക്കി<br>(Idukki)             | 746.80 m  | 0.8590  | 16.23%   | NA  |
| 9          | ലോവർ പെരിയാർ<br>(Lower Periyar)     | ഇടുക്കി<br>(Idukki)             | 251.00 m  | 3.7   | 81.32%   | 0.00  |
| 10         | കല്ലാർ<br>(Kallar)                  | ഇടുക്കി<br>(Idukki)             | 819.80 m  | 0.1743  | 22.84%   | NA  |
| 11         | ഇടമലയാർ<br>(Idamalayar)             | എറണാകുളം<br>(Ernakulam)         | 152.21 m  | 566.524   | 55.66%   | 0.00  |
| 12         | ഷോളയാർ<br>(Sholayar)                | തൃശൂർ<br>(Thrissur)             | 2648.30 ft  | 111.34  | 74.68%   | 0.00  |
| 13         | പെരിങ്ങൽകുത്ത്<br>(Poringalkuthu)   | തൃശൂർ<br>(Thrissur)             | 416.70 m  | 12.50   | 41.25%   | 0.00  |
| 14         | കുറ്റിയാടി<br>(Kuttiyadi)           | കോഴിക്കോട്<br>(Kozhikkode)      | 755.050 m   | 26.515  | 78.03%   | 0.00  |
| 15         | ബാണാസുരസാഗർ<br>(Banasurasagar)      | വയനാട്<br>(Wayanad)             | 764.90 m  | 83.950  | 41.77%   | 0.00  |

**മേൽ അണക്കെട്ടുകളിൽ നിലവിൽ മുന്നറിയിപ്പുകളില്ല**  
(Currently there is no warnings on the dams mentioned above)

അണക്കെട്ടിലെ പരമാവധി ജലനിരപ്പ്, പൂർണ്ണ സംഭരണ ശേഷി തുടങ്ങിയ വിശദവിവരങ്ങളടങ്ങിയ പട്ടിക  
<https://sdma.kerala.gov.in/dam-water-level> എന്ന ലിങ്കിൽ ലഭ്യമാണ്.  
 (The table with details such as maximum water level and full storage capacity of the dams is available at the link  
<https://sdma.kerala.gov.in/dam-water-level>)

# IRRIGATION RESERVOIRS- STATISTICS

അലർട്ട് നിലനിൽക്കുന്ന കേരളത്തിലെ പ്രധാന ജലസേചന അണക്കെട്ടുകളിലെ (IRRIGATION) ദിവസേനയുള്ള ജലനിരപ്പ് സംബന്ധിച്ചുള്ള വിവരം

27/02/2025 - 11.00 AM

## IRRIGATION RESERVOIRS WITH ALERT (KERALA)

| നം.<br>No. | അണക്കെട്ട്<br>Reservoir                      | ജില്ല<br>District                     | നിലവിലെ<br>ജലനിരപ്പ്<br>Today's Water<br>Level (metre) | നിലവിൽ<br>സംഭരിക്കപ്പെട്ട<br>വെള്ളത്തിന്റെ അളവ്<br>Today's Storage<br>(Million cubic metre -<br>MCM) | നിലവിലെ സംഭരണ<br>ശതമാനം<br>Percentage Storage<br>With Respect to Gross<br>Storage | പുറത്ത് വിടുന്ന വെള്ളം<br>Outflow (m3/sec) |
|------------|--|---------------------------------------|--|--|---|--|
| 1          | നെയ്യാർ<br>(Neyyar)                          | തീരുവനന്തപുരം<br>(Thiruvananthapuram) | 82.48  | 74.66  | 77%   | 11.02                                      |
| 2          | കല്ലട<br>(Kallada)                           | കൊല്ലം<br>(Kollam)                    | 109.02   | 360.40   | 71%   | 22.03                                      |
| 3          | മണിയാർ<br>(Maniyar) (Barrage)                | പത്തനംതിട്ട<br>(Pathanamthitta)       | 34.50  | 8.76   | —   | 15.68                                      |
| 4          | മലങ്കര<br>(Malankara)                        | ഇടുക്കി<br>(Idukki)                   | 40.94  | 33.08  | 89%   | 42.47                                      |
| 5          | ഭൂതത്താൻകെട്ട്<br>Bhoothathankettu (Barrage) | എറണാകുളം<br>(Ernakulam)               | 34.45  | —  | —   | 86.00                                      |
| 6          | Chimoni<br>ചിമ്മിനി                          | തൃശൂർ<br>(Thrissur)                   | 65.21  | 77.66  | 51%   | 3.82                                       |
| 7          | പീച്ചി<br>(Peechi)                           | തൃശൂർ<br>(Thrissur)                   | 73.28  | 35.50  | 37%   | 10.11                                      |
| 8          | ശിരുവാണി<br>(Siruvani-Inter State Waters)    | പാലക്കാട്<br>(Palakkad)               | 873.36   | 17.63  | 69%   | 0.70                                       |
| 9          | കാഞ്ഞിരപ്പുഴ<br>(Kanjirappuzha)              | പാലക്കാട്<br>(Palakkad)               | 92.55  | 44.82  | 63%   | 12.62                                      |
| 10         | മീനകര<br>(Meenkara)                          | പാലക്കാട്<br>(Palakkad)               | 151.39   | 2.61   | 23%   | 0.94                                       |
| 11         | മലമ്പുഴ<br>Malampuzha                        | പാലക്കാട്<br>Palakkad                 | 105.90   | 63.17  | 28%   | 21.63                                      |
| 12         | പോത്തുണ്ടി<br>(Pothundi)                     | പാലക്കാട്<br>(Palakkad)               | 94.31  | 12.35  | 24%   | 4.67                                       |
| 13         | ചുളളിയാർ<br>(Chulliyar)                      | പാലക്കാട്<br>(Palakkad)               | 144.32   | 2.29   | 17%   | 2.87                                       |
| 14         | മംഗലം<br>(Mangalam)                          | പാലക്കാട്<br>(Palakkad)               | 68.19  | 2.65   | 10%   | 1.29                                       |
| 15         | മൂലത്തറ<br>Moolathara(Regulator)             | പാലക്കാട്<br>(Palakkad)               | 181.75   | —  | —   | 11.36                                      |
| 16         | Kuttiyadi<br>കുട്ടിയാടി                      | Kozhikode<br>കോഴിക്കോട്               | 39.26  | 75.36  | 71%   | 7.27                                       |
| 17         | കാരാപ്പുഴ<br>(Karapuzha)                     | വയനാട്<br>(Wayanad)                   | 757.00   | 34.30  | 45%   | 0.28                                       |
| 18         | പഴശ്ശി<br>Pazhassi(Barrage)                  | കണ്ണൂർ<br>(Kannur)                    | 25.79  | 43.19  | —   | 4.14                                       |

### Colour Code

|               |  |
|---------------|--|
| Blue നീല      | 1st Stage of alert ഒന്നാംഘട്ട മുന്നറിയിപ്പ്  |
| Orange ഓറഞ്ച് | 2nd Stage of alert രണ്ടാംഘട്ട മുന്നറിയിപ്പ്  |
| Red ചുവപ്പ്   | 3rd Stage of alert മൂന്നാംഘട്ട മുന്നറിയിപ്പ്   |
| Yellow മഞ്ഞ   | ജലസേചന ആവശ്യങ്ങൾക്കായോ മുൻകരുതലിന്റെ ഭാഗമായിട്ടോ നിലവിൽ നിയന്ത്രിത അളവിൽ ജലം പുറത്തേക്ക് ഒഴുക്കിവിടുന്ന അണക്കെട്ടുകൾ<br>(Dams that currently release controlled amounts of water for irrigation purpose or as a precautionary measure) |

**ജലസേചന അണക്കെട്ടുകളിലെ തൽസ്ഥിതി (കേരളം)**

27/02/2025 - 11.00 AM

**IRRIGATION RESERVOIRS- STATISTICS (KERALA)**

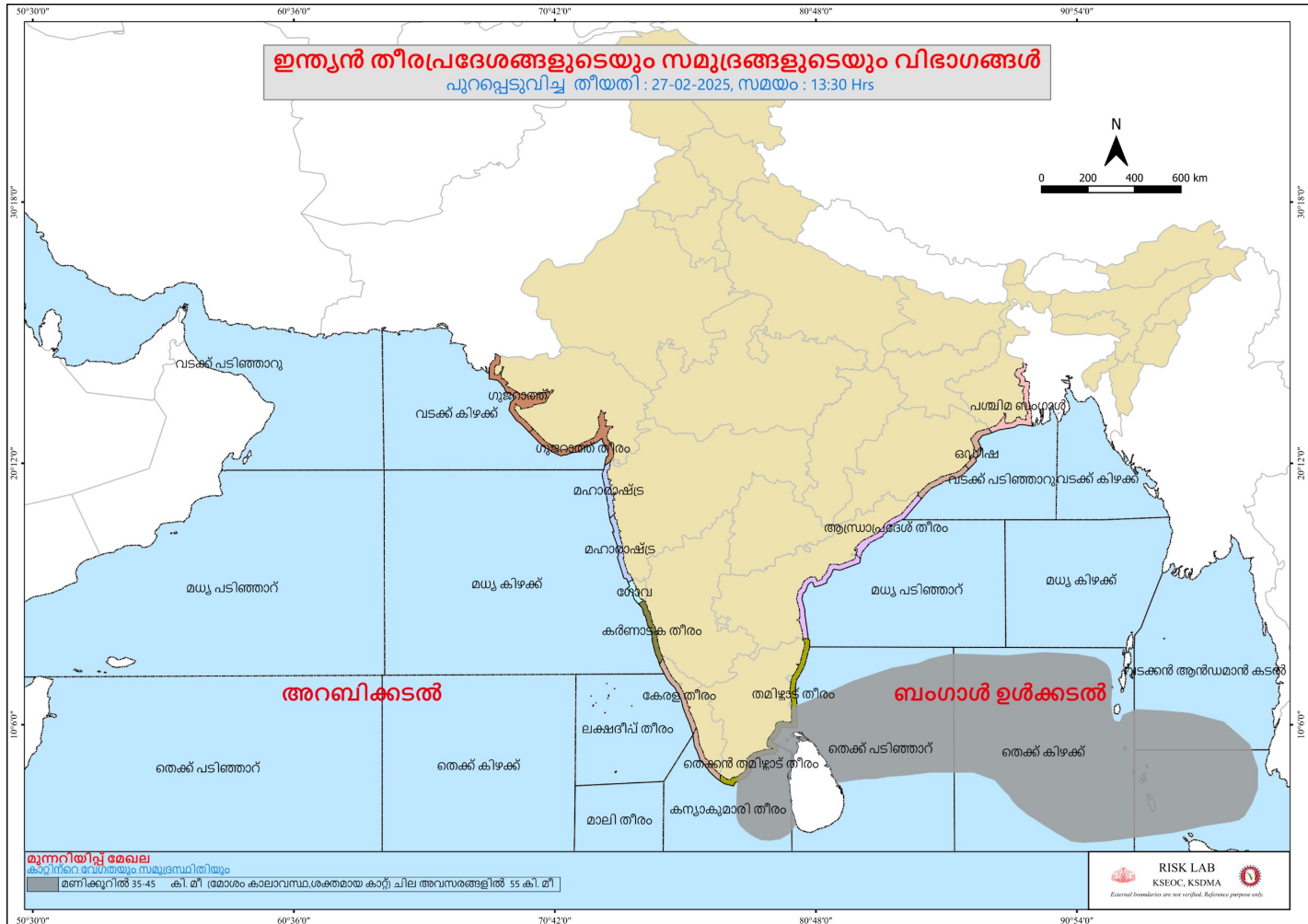
| നം.<br>No. | അണക്കെട്ട്<br>Reservoir | ജില്ല<br>District     | നിലവിലെ<br>ജലനിരപ്പ്<br>Today's Water<br>Level (metre) | നിലവിൽ<br>സംഭരിക്കപ്പെട്ട<br>വെള്ളത്തിന്റെ<br>അളവ്<br>Today's Storage<br>(Million cubic metre -<br>MCM) | നിലവിലെ<br>സംഭരണ<br>ശതമാനം<br>Percentage<br>Storage with<br>respect to Gross<br>Storage | പുറത്ത് വിട്ടുന്ന<br>വെള്ളം<br>Outflow (m3/sec) |
|------------|-------------------------|-----------------------|--|---|---|---|
| 1          | വാഴാനി<br>(Vazhani)     | തൃശ്ശൂർ<br>(Thrissur) | 53.46  | 7.55  | 42%   | 0.00  |
| 2          | Walayar<br>വാളയാർ       | Palakkad<br>പാലക്കാട് | 195.90   | 4.97  | 27%   | 0.00  |

**മേൽ അണക്കെട്ടുകളിൽ നിലവിൽ മുന്നറിയിപ്പുകളില്ല**  
(Currently there is no warning on the dams mentioned above)

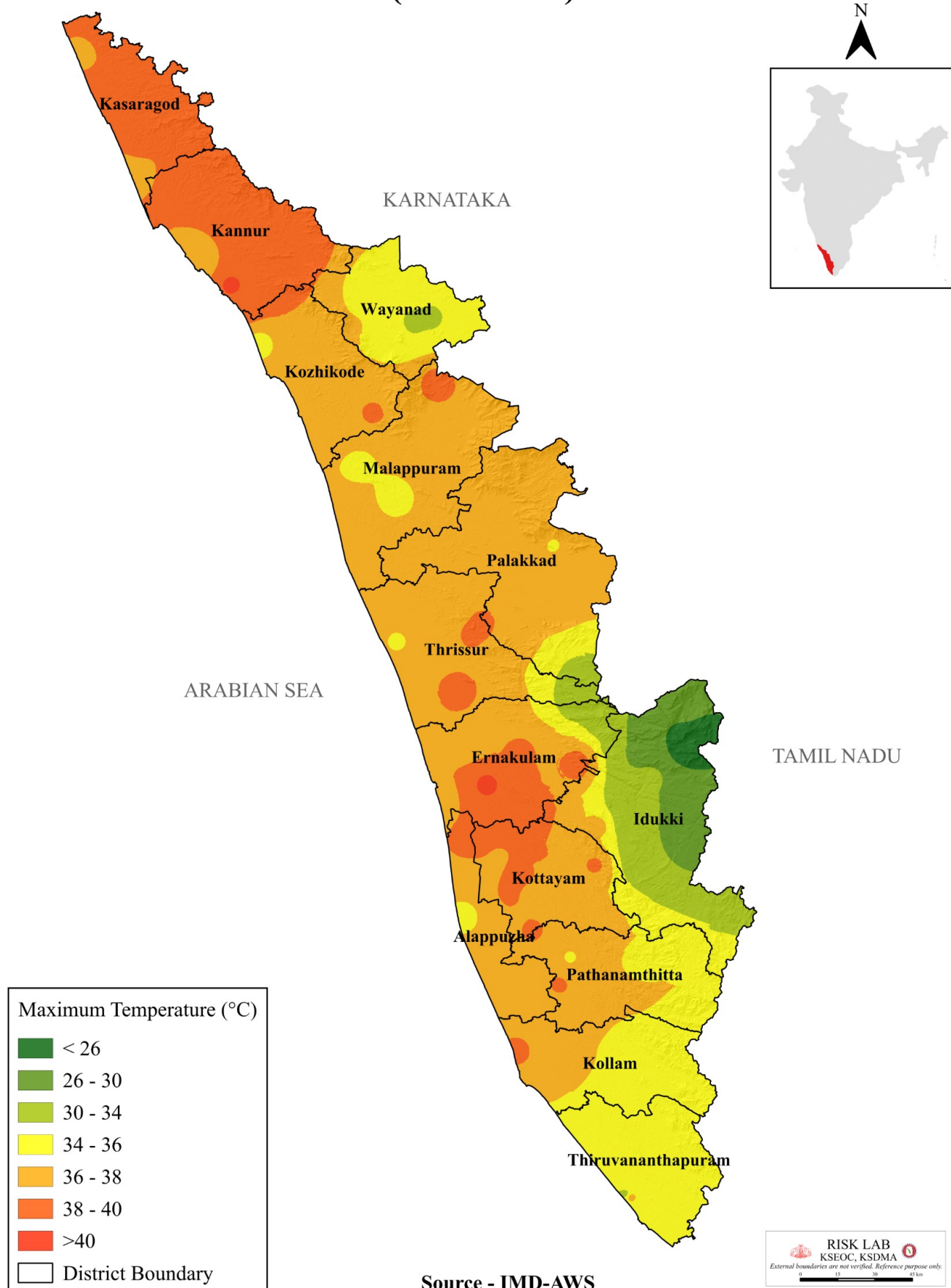
അണക്കെട്ടിലെ പരമാവധി ജലനിരപ്പ്, പൂർണ്ണ സംഭരണ ശേഷി തുടങ്ങിയ വിശദവിവരങ്ങളടങ്ങിയ പട്ടിക <https://sdma.kerala.gov.in/dam-water-level> എന്ന ലിങ്കിൽ ലഭ്യമാണ്.

(The table with details such as maximum water level and full storage capacity of the dams is available at the link  
<https://sdma.kerala.gov.in/dam-water-level>)

# SEA STATE



# KERALA STATE DAILY MAXIMUM TEMPERATURE (27-02-2025)



75°0'0"E

76°30'0"E

78°0'0"E

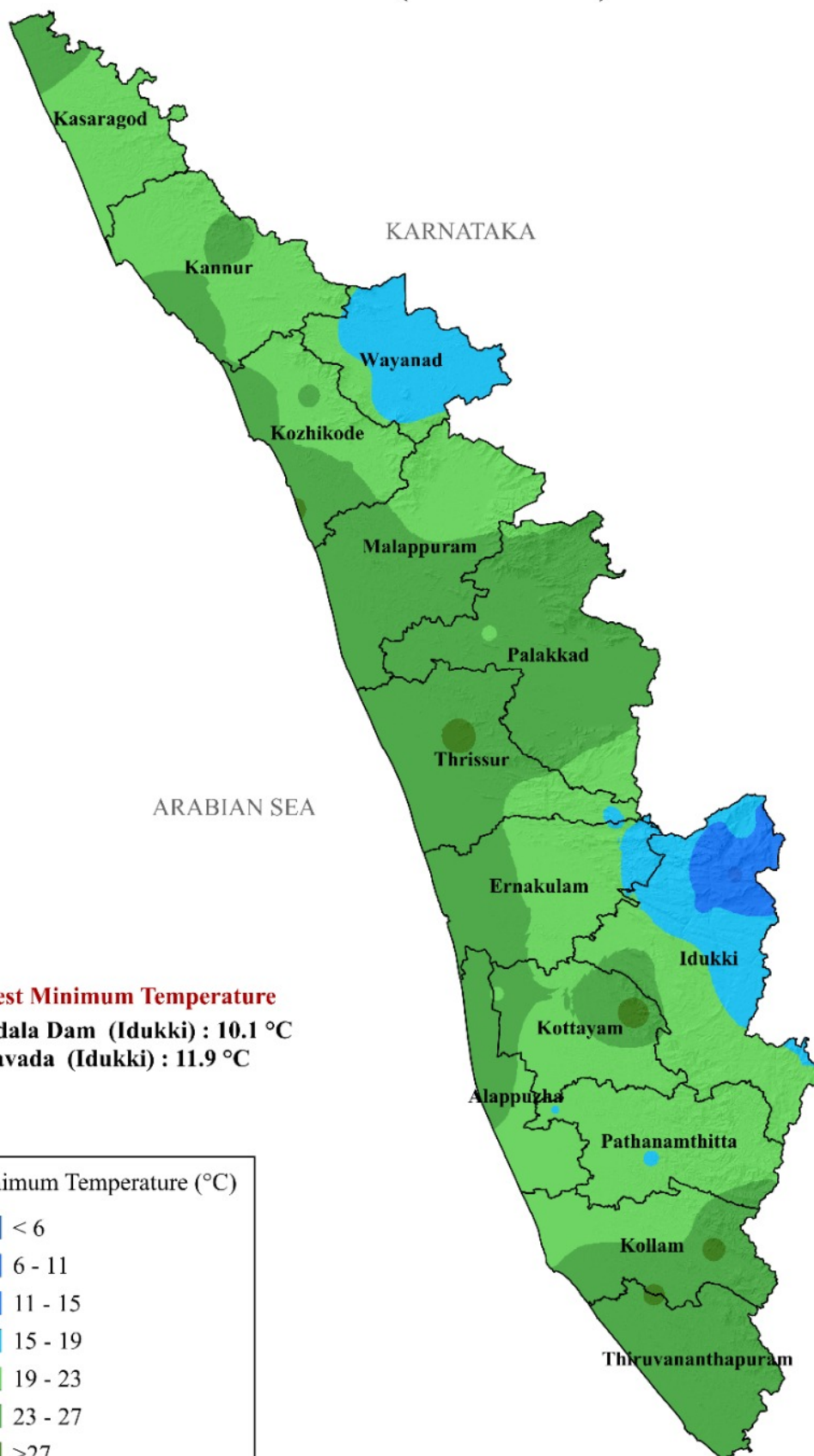
# KERALA STATE DAILY MINIMUM TEMPERATURE (27-02-2025)



12°0'0"N








10°30'0"N


9°0'0"N



**Lowest Minimum Temperature**  
**Kundala Dam (Idukki) : 10.1 °C**  
**Vattavada (Idukki) : 11.9 °C**

Minimum Temperature (°C)

-  < 6
-  6 - 11
-  11 - 15
-  15 - 19
-  19 - 23
-  23 - 27
-  > 27

 District Boundary

Source - IMD-AWS

75°0'0"E

76°30'0"E

78°0'0"E