

# RAINFALL

Indian Meteorological Department's District Wise  
ഇന്ത്യൻ കാലാവസ്ഥ വകുപ്പിന്റെ ജില്ലാ അടിസ്ഥാനത്തിലുള്ള

**Rainfall Forecast മഴ പ്രവചനം**  
For Next Five Days അടുത്ത 5 ദിവസത്തക്കുള്ളത്

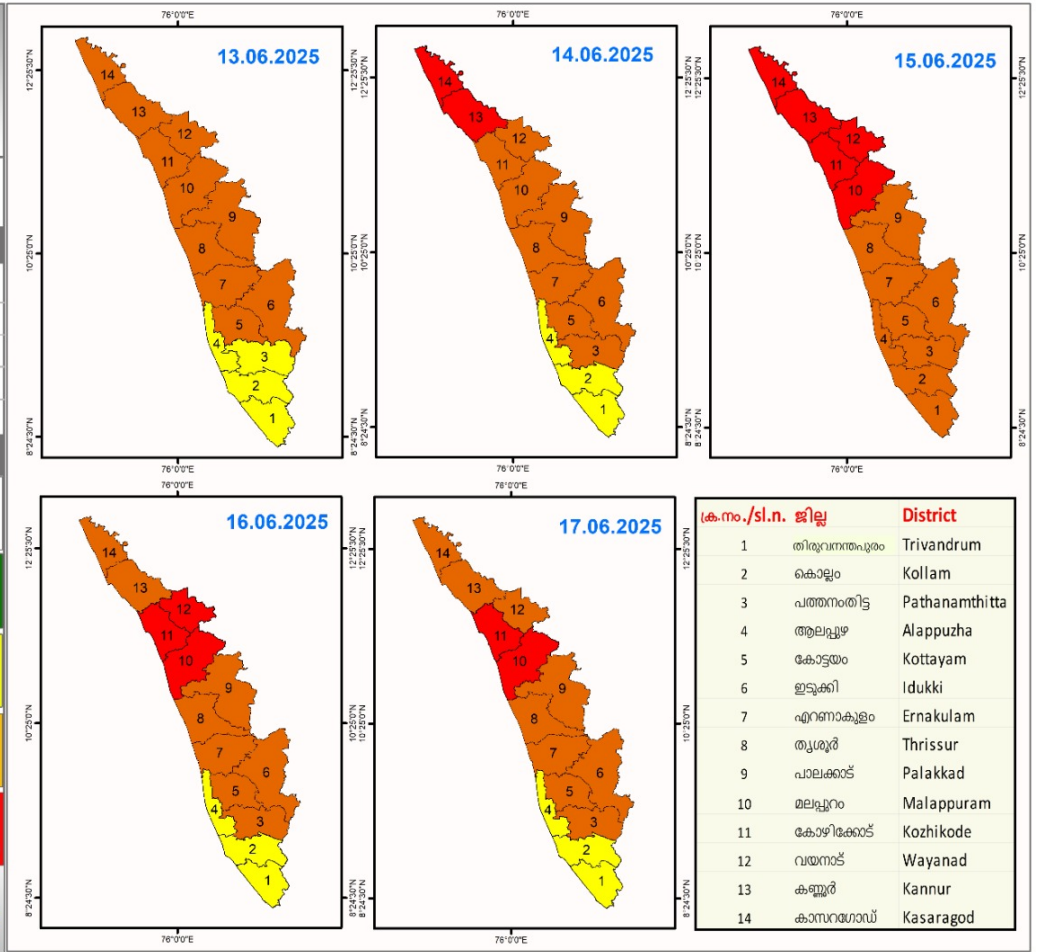
പുറപ്പെടുവിച്ച ദിവസവും സമയവും (Date & Time of Issue)  
**13.06.2025 13:00 hrs**

**മഴയുടെ തീവ്രത (Rainfall Intensity)**

ചാറ്റൽ മഴ (Light)	2.5 - 15.5 mm
മിതമായ മഴ (Moderate)	15.6 - 64.5 mm
ശക്തമായ മഴ (Heavy)	64.5 - 115.5 mm
അതിശക്തമായ മഴ (Very Heavy)	115.6 - 204.4 mm
അതിതീവ്രമായ മഴ (Extremely Heavy)	> 204.4 mm

കളർ കോഡ് (Colour Code)	തീവ്രത (Intensity)
വെള്ള മുന്നറിയിപ്പില്ല (No Warning)	മഴ ഇല്ല (No Rain)
പച്ച മുന്നറിയിപ്പില്ല (Green, No Warning)	ഭാരീയതോ മിതമായതോ ആയ മഴ (Light to Moderate Rain)
മഞ്ഞ നിരീക്ഷിക്കുക- മുന്നറിയിപ്പ് പുതുക്കിക്കൊണ്ടിരിക്കുക (Yellow Watch - Be updated)	ശക്തമായ മഴ (Isolated Heavy Rain)
ഓറഞ്ച് ജാഗ്രത പാലിക്കുക, കരുതിയിരിക്കുക (Alert - be prepared)	ശക്തമായതോ അതിശക്തമായതോ ആയ മഴ (Heavy to Very Heavy Rain)
ചുവപ്പ് മുന്നറിയിപ്പ് പ്രദർശിപ്പിക്കുക (Warning - Take Action)	അതിശക്തമായതോ തീവ്രമായതോ ആയ മഴ (Very Heavy to Extremely Heavy Rain)

RISK LAB  
State Emergency Operations Centre  
**Kerala State Disaster Management Authority**  
Thiruvananthapuram Ph: 0471 2778800



## KSEB RESERVOIRS- STATISTICS

അലർട്ട് നിലനിൽക്കുന്ന കേരളത്തിലെ പ്രധാന അണക്കെട്ടുകളിലെ (KSEB) ദിവസേനയുള്ള ജലനിരപ്പ് സംബന്ധിച്ചുള്ള വിവരം

13/06/2025 - 11.00 AM

Daily Water Level Details of Major Power Generation Dams with Alert (KSEB) – KERALA

നം. No.	അണക്കെട്ട് Reservoir	ജില്ല District	നിലവിലെ ജലനിരപ്പ് Today's Water Level (ft or metre)	നിലവിൽ സംഭരിക്കപ്പെട്ട ജലത്തിന്റെ അളവ് Today's Live Storage (MCM)	നിലവിലെ സംഭരണ ശതമാനം % Storage wrt Live Storage at FRL	നിലവിൽ പുറത്ത് വിടുന്ന വെള്ളം Current Spillway Release (m3/sec)
1	മൂഴിയാർ (Moozhiyar)	പത്തനംതിട്ട (Pathanamthitta)	190.80 m	0.91	78.62	4.90
2	കല്ലാർകുട്ടി (Kallarkutty)	ഇടുക്കി (Idukki)	456.00 m	6.09	94.74	15.00
3	ലോവർ പെരിയാർ (Lower Periyar)	ഇടുക്കി (Idukki)	252.90 m	4.51	99.05	39.10
4	കല്ലാർ (Kallar)	ഇടുക്കി (Idukki)	824.48 m	0.20	26.61	—

Colour Code

Blue നീല	1st Stage of alert ഒന്നാംഘട്ട മുന്നറിയിപ്പ്
Orange ഓറഞ്ച്	2nd Stage of alert രണ്ടാംഘട്ട മുന്നറിയിപ്പ്
Red ചുവപ്പ്	3rd Stage of alert മൂന്നാംഘട്ട മുന്നറിയിപ്പ്
Yellow - മഞ്ഞ	Dams that are currently releasing controlled amounts of water as precaution. മുൻകരുതലിന്റെ ഭാഗമായി നിലവിൽ നിയന്ത്രിത അളവിൽ ജലം പുറത്തുകൊടുക്കിയിട്ടുള്ള അണക്കെട്ടുകൾ

അണക്കെട്ടിലെ പരമാവധി ജലനിരപ്പ്, പൂർണ്ണ സംഭരണ ശേഷി തുടങ്ങിയ വിശദവിവരങ്ങളടങ്ങിയ പട്ടിക <https://sdma.kerala.gov.in/dam-water-level> എന്ന ലിങ്കിൽ ലഭ്യമാണ്.

(The table with details such as maximum water level and full storage capacity of the dam is available at the link <https://sdma.kerala.gov.in/dam-water-level>)

**കേരളത്തിലെ പ്രധാന അണക്കെട്ടുകളിലെ (KSEB) ദിവസേനയുള്ള ജലനിരപ്പ് സംബന്ധിച്ചുള്ള വിവരം**

**13/06/2025 – 11.00 AM**

**Daily Water Level Details of Major Power Generation Dams (KSEB) – KERALA**

നം. No.	അണക്കെട്ട് Reservoir	ജില്ല District	നിലവിലെ ജലനിരപ്പ് Today's Water Level (ft or metre)	നിലവിൽ സംഭരിക്കപ്പെട്ട ജലത്തിന്റെ അളവ് Today's Live Storage (MCM)	നിലവിലെ സംഭരണ ശതമാനം % Storage wrt Live Storage at FRL	നിലവിൽ പുറത്ത് വിടുന്ന വെള്ളം Current Spillway Release (m3/sec)
1	കക്കി (ആനത്തോട്) Kakki(Anathode)	പത്തനംതിട്ട (Pathanamthitta)	961.68 m	196.88	44.09	–
2	പമ്പ (Pamba)	പത്തനംതിട്ട (Pathanamthitta)	965.15 m	1.53	4.91	–
3	ഇടുക്കി (Idukki)	ഇടുക്കി (Idukki)	2342.34 ft	575.23	39.41	–
4	മാട്ടുപുറ്റി (Maduppetty)	ഇടുക്കി (Idukki)	1592.15 m	35.64	65.07	–
5	ആനയിറങ്ങൽ (Anayirankal)	ഇടുക്കി (Idukki)	1198.98 m	19.66	39.46	–
6	പൊന്മുടി (Ponmudi)	ഇടുക്കി (Idukki)	704.25 m	38.68	81.61	–
7	കണ്ടള (Kundala)	ഇടുക്കി (Idukki)	1741.00 m	0.090	1.18	–
8	ഇരട്ടയാർ (Erattayar)	ഇടുക്കി (Idukki)	747.60 m	1.16	21.94	–
9	ഇടമലയാർ (Idamalayar)	എറണാകുളം (Ernakulam)	141.54 m	339.00	33.31	–
10	ഷോളയാർ (Sholayar)	തൃശൂർ (Thrissur)	2611.70 ft	44.84	30.08	–
11	പെരിങ്ങൽകുത്ത് (Poringalkuthu)	തൃശൂർ (Thrissur)	415.85 m	10.85	35.81	–
12	കുറ്റയാടി (Kuttiyadi)	കോഴിക്കോട് (Kozhikkode)	752.64 m	21.07	62.02	–
13	ബാണാസുരസാഗർ (Banasurasagar)	വയനാട് (Wayanad)	763.95 m	75.350	37.49	–

**മേൽ അണക്കെട്ടുകളിൽ നിലവിൽ മുന്നറിയിപ്പുകളില്ല  
(Currently there is no warnings on the dams mentioned above)**

അണക്കെട്ടിലെ പരമാവധി ജലനിരപ്പ്, പൂർണ്ണ സംഭരണ ശേഷി തുടങ്ങിയ വിശദവിവരങ്ങളടങ്ങിയ പട്ടിക  
<https://sdma.kerala.gov.in/dam-water-level> എന്ന ലിങ്കിൽ ലഭ്യമാണ്.  
 (The table with details such as maximum water level and full storage capacity of the dams is available at the link  
<https://sdma.kerala.gov.in/dam-water-level>)



# IRRIGATION RESERVOIRS- STATISTICS

അലർട്ട് നിലനിൽക്കുന്ന കേരളത്തിലെ പ്രധാന ജലസേചന അണക്കെട്ടുകളിലെ (IRRIGATION) ദിവസേനയുള്ള ജലനിരപ്പ് സംബന്ധിച്ചുള്ള വിവരം  
13/06/2025 - 11.00 AM

## IRRIGATION RESERVOIRS WITH ALERT (KERALA)

നം. No.	അണക്കെട്ട് Reservoir	ജില്ല District	നിലവിലെ ജലനിരപ്പ് Today's Water Level (metre)	നിലവിൽ സംഭരിക്കപ്പെട്ട വെള്ളത്തിന്റെ അളവ് Today's Storage (Million cubic metre - MCM)	നിലവിലെ സംഭരണ ശതമാനം Percentage Storage With Respect to Gross Storage	പുറത്ത് വിടുന്ന വെള്ളം Outflow (m3/sec)
1	നെയ്യാർ (Neyyar)	തിരുവനന്തപുരം (Thiruvananthapuram)	83.75	88.67	91%	21.93
2	കല്ലട (Kallada)	കൊല്ലം (Kollam)	99.73	206.22	41%	15.34
3	മലങ്കര (Malankara)	ഇടുക്കി (Idukki)	38.5	25.4	69%	152.16
4	ഭൂതത്താൻകെട്ട് Bhoothathankettu (Barrage)	എറണാകുളം (Ernakulam)	27.8	-	-	1587
5	വാഴാനി (Vazhani)	തൃശൂർ (Thrissur)	51.37	5.54	31%	0.69
6	Chimoni ചിമ്മിനി	തൃശൂർ (Thrissur)	66.47	84.47	56%	12.72
7	പീച്ചി (Peechi)	തൃശൂർ (Thrissur)	70.16	20.64	22%	0.69
8	ശിരുവാണി (Siruvani-Inter State Waters)	പാലക്കാട് (Palakkad)	875.21	20.49	80%	1.24
9	കാഞ്ഞിരപ്പുഴ (Kanjirappuzha)	പാലക്കാട് (Palakkad)	94.4	53.86	76%	0.41
10	മീങ്കര (Meenkara)	പാലക്കാട് (Palakkad)	155.51	8.93	79%	2.46
11	മലമ്പുഴ Malampuzha	പാലക്കാട് Palakkad	107.9	88.74	39%	0.96
12	പോത്തുണ്ടി (Pothundi)	പാലക്കാട് (Palakkad)	97.45	12.3	24%	0.21
13	മൂലത്തറ Moolathara(Regulator)	പാലക്കാട് (Palakkad)	181.3	-	-	5.78
14	Kuttiyadi കുറ്റിയാടി	Kozhikode കോഴിക്കോട്	37.46	61.35	58%	27.25
15	കാരാപ്പുഴ (Karapuzha)	വയനാട് (Wayanad)	757.1	34.9	46%	2.96
16	പഴശ്ശി Pazhassi(Barrage)	കണ്ണൂർ (Kannur)	22.68	20.64	-	198.19

### Colour Code

Blue നീല	1st Stage of alert ഒന്നാംഘട്ട മുന്നറിയിപ്പ്
Orange ഓറഞ്ച്	2nd Stage of alert രണ്ടാംഘട്ട മുന്നറിയിപ്പ്
Red ചുവപ്പ്	3rd Stage of alert മൂന്നാംഘട്ട മുന്നറിയിപ്പ്
Yellow മഞ്ഞ	ജലസേചന ആവശ്യങ്ങൾക്കായോ മുൻകരുതലിന്റെ ഭാഗമായിട്ടോ നിലവിൽ നിയന്ത്രിത അളവിൽ ജലം പുറത്തേക്ക് ഒഴുക്കിവിടുന്ന അണക്കെട്ടുകൾ (Dams that currently release controlled amounts of water for irrigation purpose or as a precautionary measure)

**ജലസേചന അണക്കെട്ടുകളിലെ തൽസ്ഥിതി (കേരളം)**

13/06/2025- 11.00 AM

**IRRIGATION RESERVOIRS- STATISTICS (KERALA)**

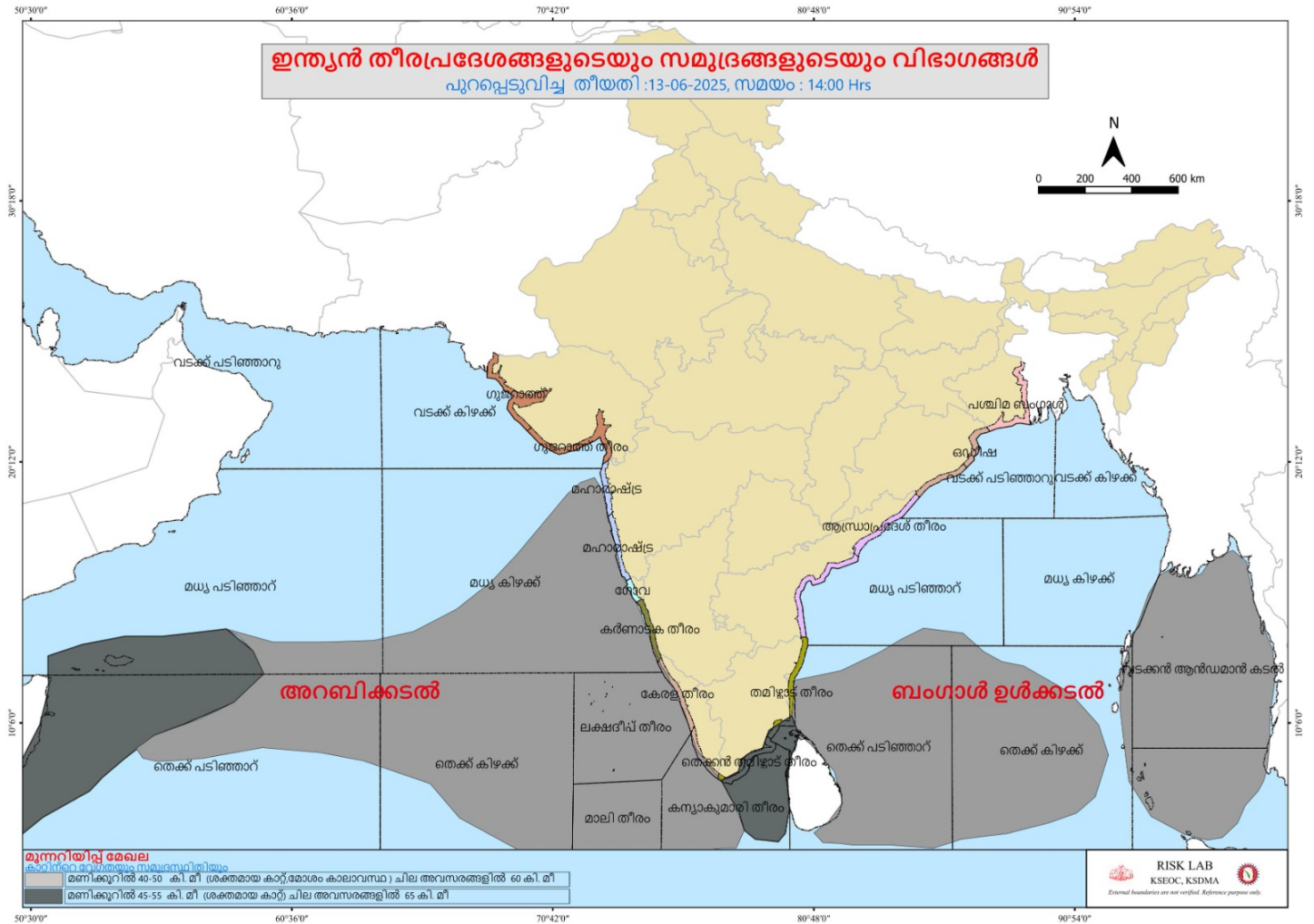
നം. No.	അണക്കെട്ട് Reservoir	ജില്ല District	നിലവിലെ ജലനിരപ്പ് Today's Water Level (metre)	നിലവിൽ സംഭരിക്കപ്പെട്ട വെള്ളത്തിന്റെ അളവ് Today's Storage (Million cubic metre - MCM)	നിലവിലെ സംഭരണ ശതമാനം Percentage Storage with respect to Gross Storage	പുറത്ത് വിടുന്ന വെള്ളം Outflow (m3/sec)
1	മണിയാർ (Maniyar) (Barrage)	പത്തനംതിട്ട (Pathanamthitta)	29.26	7.78	—	—
2	Walayar വാളയാർ	Palakkad പാലക്കാട്	197.06	6.38	35%	0.00
3	ചുള്ളിയാർ (Chulliyar)	പാലക്കാട് (Palakkad)	146.84	4.11	30%	0.00
4	മംഗലം (Mangalam)	പാലക്കാട് (Palakkad)	75.48	16.94	66%	0.00

**മേൽ അണക്കെട്ടുകളിൽ നിലവിൽ മുന്നറിയിപ്പുകളില്ല**  
(Currently there is no warning on the dams mentioned above)

അണക്കെട്ടിലെ പരമാവധി ജലനിരപ്പ്, പൂർണ്ണ സംഭരണ ശേഷി തുടങ്ങിയ വിശദവിവരങ്ങളടങ്ങിയ പട്ടിക <https://sdma.kerala.gov.in/dam-water-level> എന്ന ലിങ്കിൽ ലഭ്യമാണ്.

(The table with details such as maximum water level and full storage capacity of the dams is available at the link  
<https://sdma.kerala.gov.in/dam-water-level>)

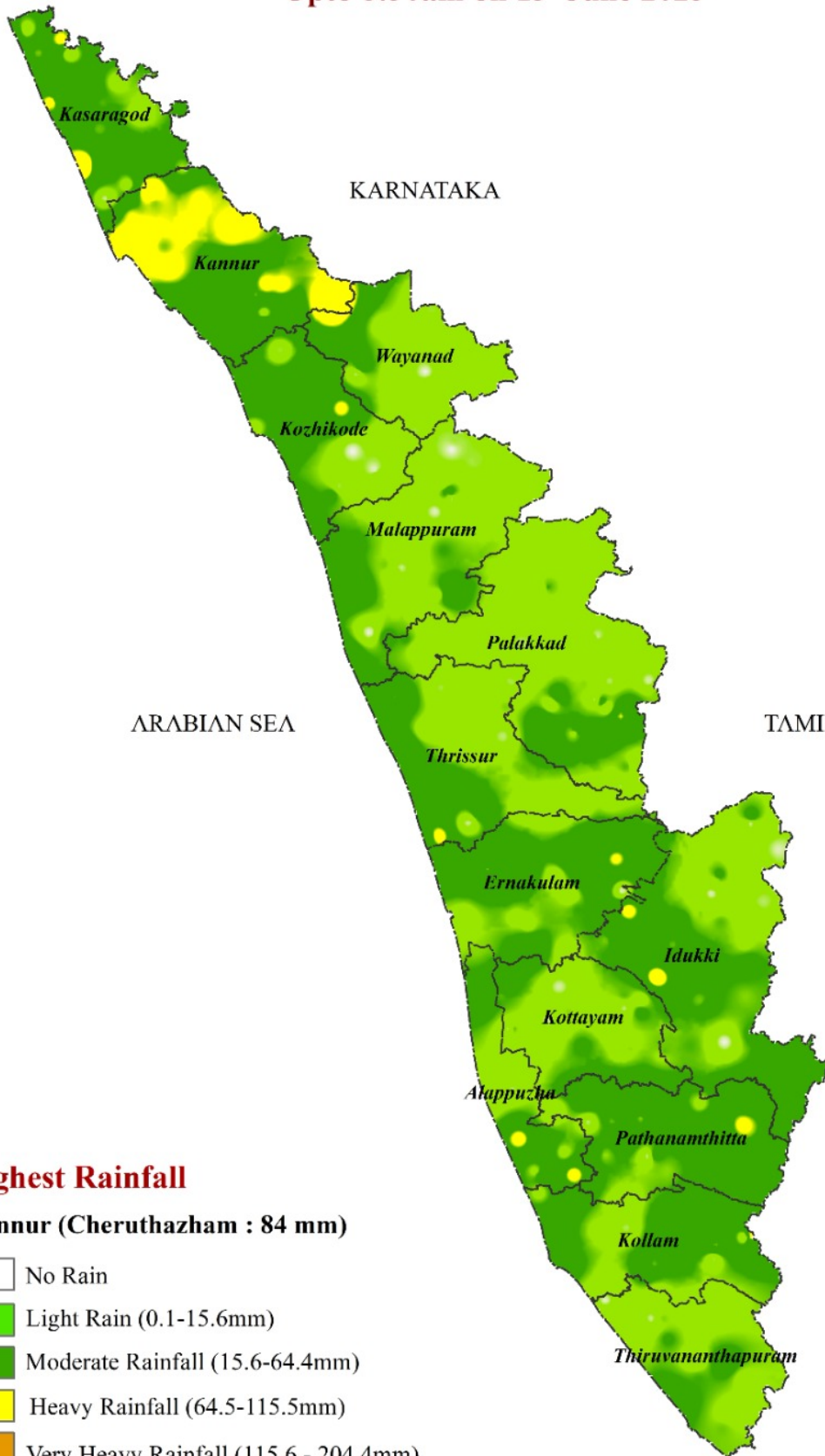
## SEA STATE



# 24 HOUR RAINFALL OVER KERALA

Upto 8:30am on 13 June 2025

12°0'0"N  
10°30'0"N  
9°0'0"N



12°0'0"N  
10°30'0"N  
9°0'0"N

## Highest Rainfall

**Kannur (Cheruthazham : 84 mm)**

- No Rain
- Light Rain (0.1-15.6mm)
- Moderate Rainfall (15.6-64.4mm)
- Heavy Rainfall (64.5-115.5mm)
- Very Heavy Rainfall (115.6 - 204.4mm)
- Extremely Heavy Rainfall (>204.4mm)

Source:IDRB,IMD,CWC, KSEB



75°0'0"E 76°0'0"E 77°0'0"E 78°0'0"E



# FLOOD REPORT

കേന്ദ്ര ജല കമ്മീഷൻ (CWC) പ്രളയ മുന്നറിയിപ്പ് സംവിധാനം							
ക്രമ നമ്പർ	നദി	സ്റ്റേഷൻ	ജില്ല	മുന്നറിയിപ്പ് നിരപ്പ് (മീറ്റർ)	അപകട നിരപ്പ് (മീറ്റർ)	നിലവിലെ ജലനിരപ്പ് (മീറ്റർ)	നിലവിലെ പ്രവണത (at 8 am)
1	കരമന	വെള്ളൈകടവ്	തിരുവനന്തപുരം	9.00	10.00	8.100	മാറ്റമില്ല
2	നെയ്യാർ	അരുവിപ്പുറം	തിരുവനന്തപുരം	6.50	8.00	4.900	മാറ്റമില്ല
3	വാമനപ്പുരം	അയിലം	തിരുവനന്തപുരം	6.00	8.50	1.870	താഴുന്നു
4	ഇത്തിക്കര	അരക്കന്നൂർ	കൊല്ലം	27.00	28.00	24.510	ഉയരുന്നു
5	കല്ലട	നെല്ലിപ്പള്ളി	കൊല്ലം	18.00	20.00	15.080	ഉയരുന്നു
6	കല്ലട	പട്ടാഴി	കൊല്ലം	7.00	8.00	3.210	മാറ്റമില്ല
7	പമ്പ	മലക്കര	പത്തനംതിട്ട	6.00	7.00	1.690	ഉയരുന്നു
8	പമ്പ	മടമൺ	പത്തനംതിട്ട	100.00	101.00	97.900	ഉയരുന്നു
9	അച്ചൻകോവിൽ	തുംപമൺ	പത്തനംതിട്ട	9.00	10.00	7.310	ഉയരുന്നു
10	മണിമല	കല്ലപ്പാറ	പത്തനംതിട്ട	5.00	6.00	3.340	ഉയരുന്നു
11	മണിമല	മണിക്കൽ	കോട്ടയം	77.40	78.40	76.030	മാറ്റമില്ല
12	മണിമല	പുല്ലക്കയാർ	കോട്ടയം	96.20	97.20	94.610	താഴുന്നു
13	മിനച്ചിൽ	കിടങ്ങൂർ	കോട്ടയം	6.16	7.16	2.920	ഉയരുന്നു
14	മിനച്ചിൽ	കാലത്തുകടവ്	കോട്ടയം	24.80	25.80	23.400	മാറ്റമില്ല
15	പെരിയാർ	നീലീശ്വരം	എറണാകുളം	9.00	10.00	2.050	ഉയരുന്നു
16	മുവാറ്റുപുഴ	രാമമംഗലം	എറണാകുളം	8.00	9.00	3.770	താഴുന്നു
17	കാളിയാർ	കലംപുർ	എറണാകുളം	12.64	13.64	10.050	താഴുന്നു
18	കോതമംഗലം	പള്ളിപ്പടി	എറണാകുളം	23.80	24.80	19.860	മാറ്റമില്ല
19	പെരിയാർ	വണ്ടിപെരിയാർ	ഇടുക്കി	794.20	795.20	791.780	താഴുന്നു
20	തൊടുപുഴ	മണക്കാട്	ഇടുക്കി	36.50	37.50	35.360	മാറ്റമില്ല
21	ഗായത്രി	കൊണ്ടാഴി	തൃശ്ശൂർ	32.20	33.30	30.700	മാറ്റമില്ല
22	കീച്ചേരി	കോട്ടപ്പുറം	തൃശ്ശൂർ	18.50	20.00	16.215	താഴുന്നു
23	ചാലക്കുടി	അരങ്ങാലി	തൃശ്ശൂർ	7.10	8.10	1.940	താഴുന്നു
24	ഭാരതപ്പുഴ	കുമ്പിടി	പാലക്കാട്	8.20	9.20	3.38	മാറ്റമില്ല
25	ഭാരതപ്പുഴ	മങ്കര	പാലക്കാട്	51.53	52.53	47.490	ഉയരുന്നു
26	കണ്ണാടിപ്പുഴ	പുറ്റൂർ	പാലക്കാട്	63.50	64.50	60.310	താഴുന്നു
27	പൂലംതോട്	പൂലാമന്തോൾ	പാലക്കാട്	15.60	16.60	12.170	മാറ്റമില്ല
28	ചാലിയാർ	പെരുവമ്പടം	മലപ്പുറം	26.50	27.50	20.900	മാറ്റമില്ല
29	ചാലിയാർ	കുന്നിയിൽ	മലപ്പുറം	10.85	11.85	2.390	മാറ്റമില്ല
30	കുദിരപ്പുഴ	ചക്കളകുത്ത്	മലപ്പുറം	17.90	18.90	12.470	മാറ്റമില്ല
31	കടലുണ്ടി	കാരന്തോട്	മലപ്പുറം	12.00	13.00	3.800	താഴുന്നു
32	ഇരുവഴിഞ്ഞിപ്പുഴ	തോട്ടത്തിൻകടവ്	കോഴിക്കോട്	15.80	16.80	4.770	താഴുന്നു
33	കറ്റിയാടി	കറ്റിയാടി	കോഴിക്കോട്	5.95	6.95	2.120	ഉയരുന്നു
34	വളപട്ടണം	പെരുമണ്ണ്	കണ്ണൂർ	17.20	18.20	8.710	ഉയരുന്നു
35	ചന്ദ്രഗിരി	പൂക്കയം	കാസറഗോഡ്	36.20	37.20	32.780	മാറ്റമില്ല
36	പയസ്വിനി	എരിഞ്ഞിപ്പുഴ	കാസറഗോഡ്	18.03	19.03	15.140	മാറ്റമില്ല
ഇന്ന് രാവിലെയുള്ള കണക്കുകൾ പ്രകാരം ജലനിരപ്പ് ഉയരുന്ന സ്റ്റേഷനുകളുടെ എണ്ണം (↑)							11
ഇന്ന് രാവിലെയുള്ള കണക്കുകൾ പ്രകാരം ജലനിരപ്പ് താഴുന്ന സ്റ്റേഷനുകളുടെ എണ്ണം (↓)							10
ഇന്ന് രാവിലെയുള്ള കണക്കുകൾ പ്രകാരം ജലനിരപ്പ് മാറ്റമില്ലാത്ത സ്റ്റേഷനുകളുടെ എണ്ണം (-)							15
സ്റ്റേഷനുകളുടെ എണ്ണം							36
Colour Code							
White വെള്ള			No Alerts നിലവിൽ മുന്നറിയിപ്പുകൾ ഇല്ല				
Yellow മഞ്ഞ			1st Stage of Alert ഒന്നാംഘട്ട മുന്നറിയിപ്പ് (WARNING LEVEL)				
Orange ഓറഞ്ച്			2st Stage of Alert രണ്ടാംഘട്ട മുന്നറിയിപ്പ് (DANGER LEVEL)				
Red ചുവപ്പ്			3rd Stage of Alert മൂന്നാംഘട്ട മുന്നറിയിപ്പ് (HIGH FLOOD LEVEL)				
Source : കേന്ദ്ര ജല കമ്മീഷൻ (Central Water Commission) പ്രളയ മുന്നറിയിപ്പ് സംവിധാനം-KSEOC-KSDMA (13/06/2025, 12.00 pm)							



# River Water Level as on 13/06/2025 CWC Stations - Kerala

N

