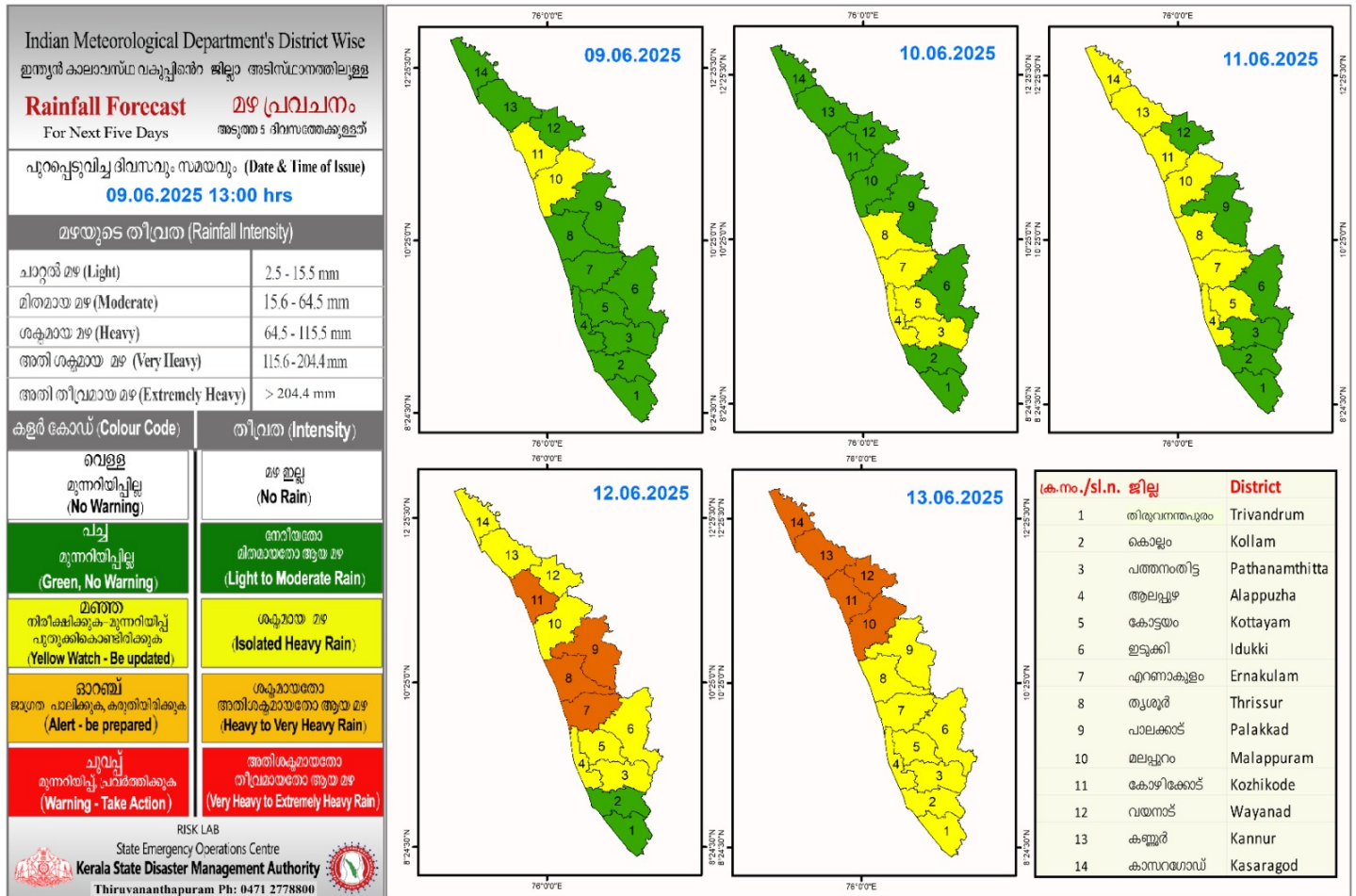


# RAINFALL



## KSEB RESERVOIRS- STATISTICS

അലർട്ട് നിലനിൽക്കുന്ന കേരളത്തിലെ പ്രധാന അണക്കെട്ടുകളിലെ (KSEB) ദിവസേനയുള്ള ജലനിരപ്പ് സംബന്ധിച്ചുള്ള വിവരം

09/06/2025 - 11:00 AM

## Daily Water Level Details of Major Power Generation Dams with Alert (KSEB) – KERALA

നം. No.	അണക്കെട്ട് Reservoir	ജില്ല District	നിലവിലെ ജലനിരപ്പ് Today's Water Level (ft or metre)	നിലവിൽ സംഭരിക്കപ്പെട്ട ജലത്തിന്റെ അളവ് Today's Live Storage (MCM)	നിലവിലെ സംഭരണ ശതമാനം % Storage wrt Live Storage at FRL	നിലവിൽ പുറത്ത് വിടുന്ന വെള്ളം Current Spillway Release (m3/sec)
1	മൂഴിയാർ (Moozhiyar)	പത്തനംതിട്ട (Pathanamthitta)	189.70 m	0.76	65.60	4.15
Colour Code						
Blue നീല		1st Stage of alert ഒന്നാംഘട്ട മുന്നറിയിപ്പ്				
Orange ഓറഞ്ച്		2nd Stage of alert രണ്ടാംഘട്ട മുന്നറിയിപ്പ്				
Red ചുവപ്പ്		3rd Stage of alert മൂന്നാംഘട്ട മുന്നറിയിപ്പ്				
Yellow - മഞ്ഞ		Dams that are currently releasing controlled amounts of water as precaution. മുൻകരുതലിന്റെ ഭാഗമായി നിലവിൽ നിയന്ത്രിത അളവിൽ ജലം പുറത്തുകൊഴുക്കിയിട്ടുള്ള അണക്കെട്ടുകൾ				

അണക്കെട്ടിലെ പരമാവധി ജലനിരപ്പ്, പൂർണ്ണ സംഭരണ ശേഷി തുടങ്ങിയ വിശദവിവരങ്ങളടങ്ങിയ പട്ടിക <https://sdma.kerala.gov.in/dam-water-level> എന്ന ലിങ്കിൽ ലഭ്യമാണ്.

(The table with details such as maximum water level and full storage capacity of the dam is available at the link <https://sdma.kerala.gov.in/dam-water-level>)

**കേരളത്തിലെ പ്രധാന അണക്കെട്ടുകളിലെ (KSEB) ദിവസേനയുള്ള ജലനിരപ്പ് സംബന്ധിച്ചുള്ള വിവരം**

**09/06/2025 – 11.00 AM**

**Daily Water Level Details of Major Power Generation Dams (KSEB) – KERALA**

നം. No.	അണക്കെട്ട് Reservoir	ജില്ല District	നിലവിലെ ജലനിരപ്പ് Today's Water Level (ft or metre)	നിലവിൽ സംഭരിക്കപ്പെട്ട ജലത്തിന്റെ അളവ് Today's Live Storage (MCM)	നിലവിലെ സംഭരണ ശതമാനം % Storage wrt Live Storage at FRL	നിലവിൽ പുറത്ത് വിടുന്ന വെള്ളം Current Spillway Release (m3/sec)
1	കക്കി (ആനത്തോട്) Kakki(Anathode)	പത്തനംതിട്ട (Pathanamthitta)	962.55 m	204.28	45.75	–
2	പമ്പ (Pamba)	പത്തനംതിട്ട (Pathanamthitta)	964.90 m	1.33	4.27	–
3	ഇടുക്കി (Idukki)	ഇടുക്കി (Idukki)	2342.38 ft	575.73	39.45	–
4	മാടുപുറ്റി (Madupetty)	ഇടുക്കി (Idukki)	1592.10 m	35.54	64.89	–
5	ആനയിറങ്ങൽ (Anayirankal)	ഇടുക്കി (Idukki)	1198.81 m	19.12	38.38	–
6	പൊന്മുടി (Ponmudi)	ഇടുക്കി (Idukki)	703.95 m	38.03	80.24	–
7	കണ്ടള (Kundala)	ഇടുക്കി (Idukki)	1741.00 m	0.090	1.18	–
8	കല്ലാർകുട്ടി (Kallarkutty)	ഇടുക്കി (Idukki)	454.75 m	5.300	82.43	–
9	ഇരട്ടയാർ (Erattayar)	ഇടുക്കി (Idukki)	747.00 m	0.94	17.7	–
10	ലോവർ പെരിയാർ (Lower Periyar)	ഇടുക്കി (Idukki)	247.90 m	2.48	54.48	NA
11	കല്ലാർ (Kallar)	ഇടുക്കി (Idukki)	820.40 m	0.20	26.12	–
12	ഇടമലയാർ (Idamalayar)	എറണാകുളം (Ernakulam)	141.28 m	333.97	32.81	–
13	ഷോളയാർ (Sholayar)	തൃശൂർ (Thrissur)	2613.70 ft	47.63	31.95	–
14	പെരിങ്ങൽകുത്ത് (Poringalkuthu)	തൃശൂർ (Thrissur)	414.80 m	9.15	30.2	–
15	കുട്ടിയാടി (Kuttiyadi)	കോഴിക്കോട് (Kozhikkode)	754.56 m	25.3	74.44	–
16	ബാനാസുരസാഗർ (Banasurasagar)	വയനാട് (Wayanad)	763.65 m	72.950	36.290	–

മേൽ അണക്കെട്ടുകളിൽ നിലവിൽ മുന്നറിയിപ്പുകളില്ല  
(Currently there is no warnings on the dams mentioned above)

അണക്കെട്ടിലെ പരമാവധി ജലനിരപ്പ്, പൂർണ്ണ സംഭരണ ശേഷി തുടങ്ങിയ വിശദവിവരങ്ങളടങ്ങിയ പട്ടിക  
<https://sdma.kerala.gov.in/dam-water-level> എന്ന ലിങ്കിൽ ലഭ്യമാണ്.  
 (The table with details such as maximum water level and full storage capacity of the dams is available at the link  
<https://sdma.kerala.gov.in/dam-water-level>)



# IRRIGATION RESERVOIRS- STATISTICS

അലർട്ട് നിലനിൽക്കുന്ന കേരളത്തിലെ പ്രധാന ജലസേചന അണക്കെട്ടുകളിലെ (IRRIGATION) ദിവസേനയുള്ള ജലനിരപ്പ് സംബന്ധിച്ചുള്ള വിവരം

09/06/2025 - 11.00 AM

## IRRIGATION RESERVOIRS WITH ALERT (KERALA)

നം. No.	അണക്കെട്ട് Reservoir	ജില്ല District	നിലവിലെ ജലനിരപ്പ് Today's Water Level (metre)	നിലവിൽ സംഭരിക്കപ്പെട്ട വെള്ളത്തിന്റെ അളവ് Today's Storage (Million cubic metre - MCM)	നിലവിലെ സംഭരണ ശതമാനം Percentage Storage With Respect to Gross Storage	പുറത്ത് വിട്ടുന വെള്ളം Outflow (m3/sec)
1	നെയാർ (Neyyar)	തിരുവനന്തപുരം (Thiruvananthapuram)	83.72	88.41	91%	0.41
2	കല്ലട (Kallada)	കൊല്ലം (Kollam)	99.48	202.72	40%	15.29
3	മലങ്കര (Malankara)	ഇടുക്കി (Idukki)	39.90	29.80	81%	133.74
4	ഭൂതത്താൻകെട്ട് Bhoothathankettu (Barrage)	എറണാകുളം (Ernakulam)	30.50	-	-	416.00
5	പീച്ചി (Peechi)	തൃശ്ശൂർ (Thrissur)	69.87	19.55	21%	0.69
6	ശിരുവാനി (Siruvani-Inter State Waters)	പാലക്കാട് (Palakkad)	875.30	20.62	81%	1.25
7	കാഞ്ഞിരപ്പുഴ (Kanjirappuzha)	പാലക്കാട് (Palakkad)	94.15	52.60	74%	0.41
8	മീങ്കര (Meenkara)	പാലക്കാട് (Palakkad)	155.57	9.07	80%	2.24
9	മലമ്പുഴ Malampuzha	പാലക്കാട് Palakkad	107.69	85.83	38%	0.96
10	പോത്തുണ്ടി (Pothundi)	പാലക്കാട് (Palakkad)	97.17	11.64	23%	0.21
11	മൂലത്തറ Moolathara(Regulator)	പാലക്കാട് (Palakkad)	181.30	-	-	5.17
12	Kuttiyadi കുറ്റിയാടി	Kozhikode കോഴിക്കോട്	37.90	63.79	60%	32.57
13	കാരാപ്പുഴ (Karapuzha)	വയനാട് (Wayanad)	757.25	35.81	47%	5.32
14	പഴശ്ശി Pazhassi(Barrage)	കണ്ണൂർ (Kannur)	21.59	14.78	-	88.71

### Colour Code

Blue നീല	1st Stage of alert നോംഘട്ട മുന്നറിയിപ്പ്
Orange ഓറഞ്ച്	2nd Stage of alert രണ്ടാംഘട്ട മുന്നറിയിപ്പ്
Red ചുവപ്പ്	3rd Stage of alert മൂന്നാംഘട്ട മുന്നറിയിപ്പ്
Yellow മഞ്ഞ	ജലസേചന ആവശ്യങ്ങൾക്കായോ മുൻകരുതലിന്റെ ഭാഗമായിട്ടോ നിലവിൽ നിയന്ത്രിത അളവിൽ ജലം പുറത്തേക്ക് ഒഴുക്കിവിടുന്ന അണക്കെട്ടുകൾ (Dams that currently release controlled amounts of water for irrigation purpose or as a precautionary measure)

**ജലസേചന അണക്കെട്ടുകളിലെ തൽസ്ഥിതി (കേരളം)**

09/06/2025- 11.00 AM

**IRRIGATION RESERVOIRS- STATISTICS (KERALA)**

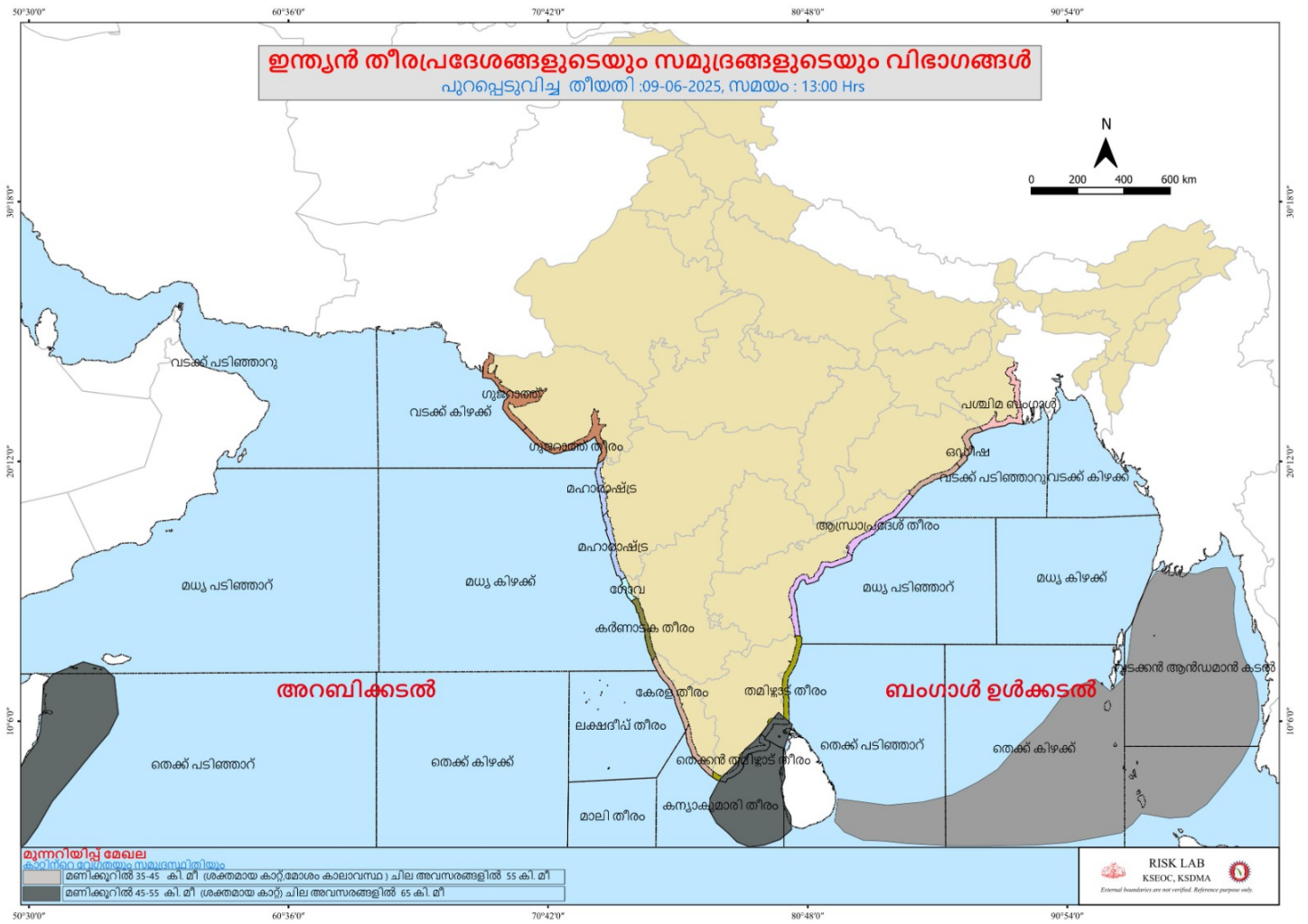
നം. No.	അണക്കെട്ട് Reservoir	ജില്ല District	നിലവിലെ ജലനിരപ്പ് Today's Water Level (metre)	നിലവിൽ സംഭരിക്കപ്പെട്ട വെള്ളത്തിന്റെ അളവ് Today's Storage (Million cubic metre - MCM)	നിലവിലെ സംഭരണ ശതമാനം Percentage Storage with respect to Gross Storage	പുറത്ത് വിട്ടുന്ന വെള്ളം Outflow (m3/sec)
1	മണിയാർ (Maniyar) (Barrage)	പത്തനംതിട്ട (Pathanamthitta)	29.26	7.78	—	—
2	വാഴാനി (Vazhani)	തൃശൂർ (Thrissur)	51.40	5.57	31%	0.00
3	Chimoni ചിമ്മിനി	തൃശൂർ (Thrissur)	66.19	83.00	55%	0.00
4	Walayar വാളയാർ	Palakkad പാലക്കാട്	196.98	6.29	34%	0.00
5	ചുള്ളിയാർ (Chulliyar)	പാലക്കാട് (Palakkad)	146.38	3.75	27%	0.00
6	മംഗലം (Mangalam)	പാലക്കാട് (Palakkad)	75.00	15.67	61%	0.00

**മേൽ അണക്കെട്ടുകളിൽ നിലവിൽ മുന്നറിയിപ്പുകളില്ല**  
(Currently there is no warning on the dams mentioned above)

അണക്കെട്ടിലെ പരമാവധി ജലനിരപ്പ്, പൂർണ്ണ സംഭരണ ശേഷി തുടങ്ങിയ വിശദവിവരങ്ങളടങ്ങിയ പട്ടിക <https://sdma.kerala.gov.in/dam-water-level> എന്ന ലിങ്കിൽ ലഭ്യമാണ്.

(The table with details such as maximum water level and full storage capacity of the dams is available at the link  
<https://sdma.kerala.gov.in/dam-water-level>)

# SEA STATE



# 24 HOUR RAINFALL OVER KERALA

Upto 8:30am on 09 June 2025

12°0'0"N

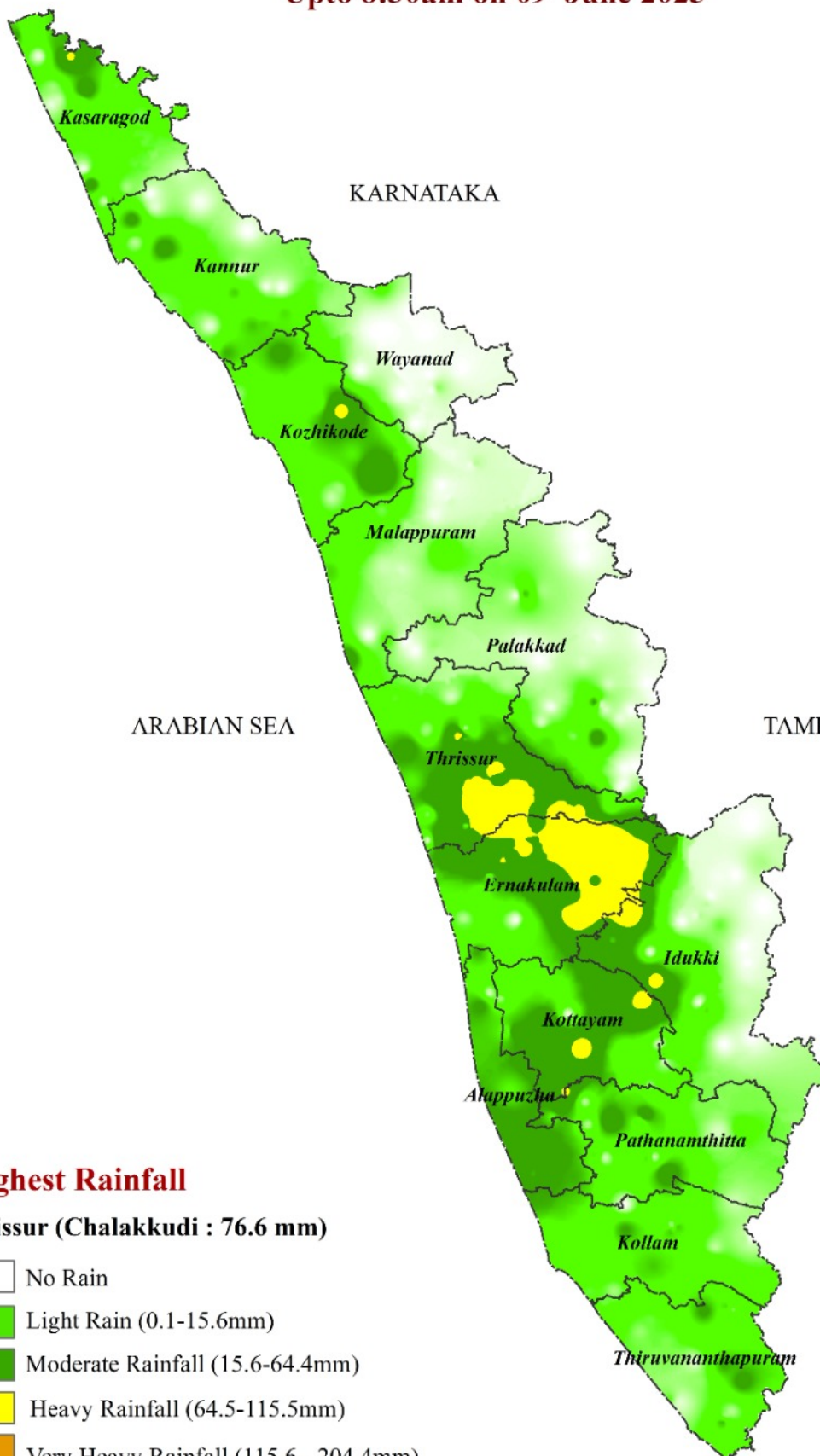
10°30'0"N

9°0'0"N

12°0'0"N

10°30'0"N

9°0'0"N



## Highest Rainfall

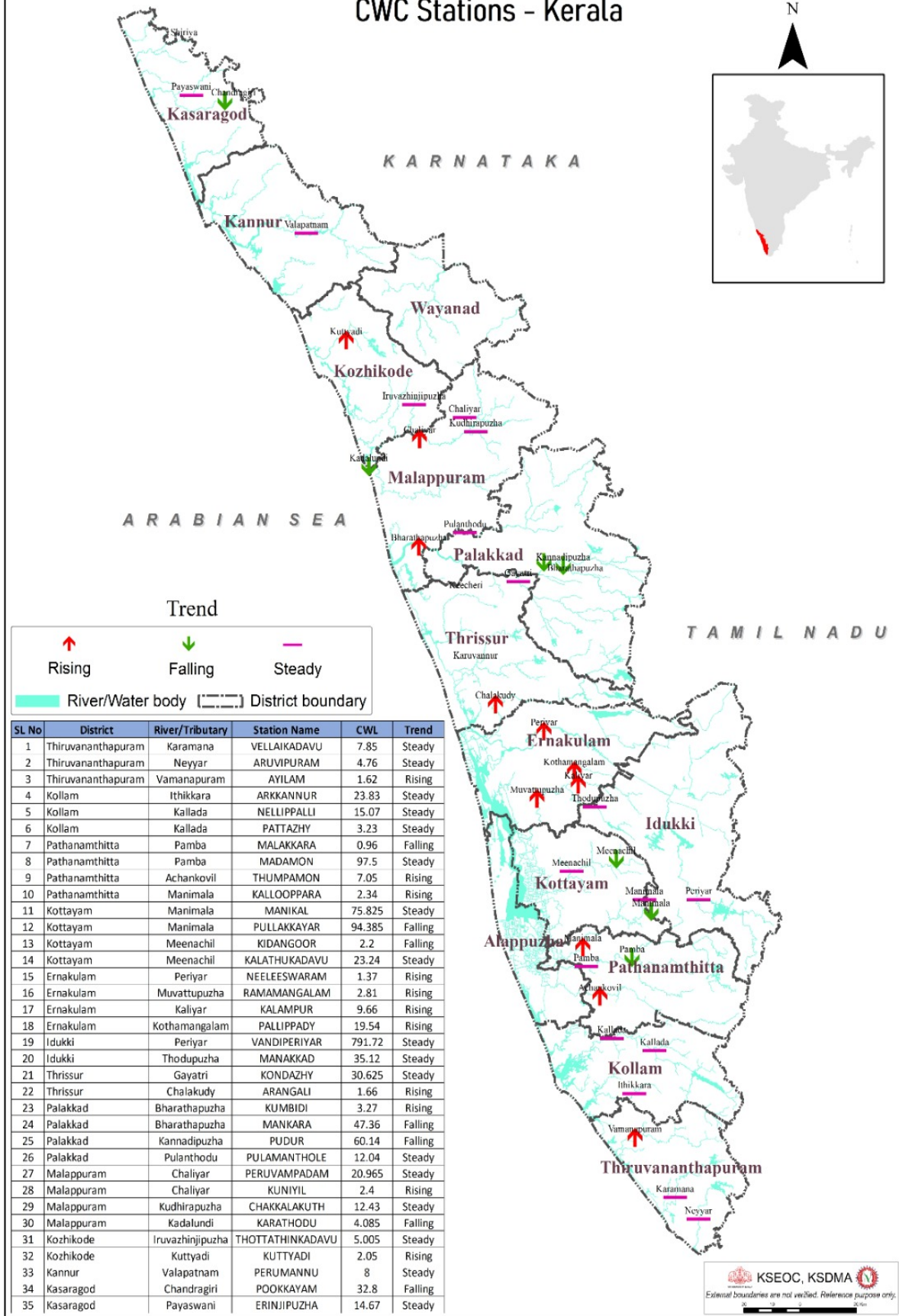
Thrissur (Chalakkudi : 76.6 mm)

- No Rain
- Light Rain (0.1-15.6mm)
- Moderate Rainfall (15.6-64.4mm)
- Heavy Rainfall (64.5-115.5mm)
- Very Heavy Rainfall (115.6 - 204.4mm)
- Extremely Heavy Rainfall (>204.4mm)

Source:IDRB,IMD,CWC, KSEB



# River Water Level as on 09/06/2025 CWC Stations - Kerala





കേന്ദ്ര ജല കമ്മീഷൻ (CWC) പ്രളയ മുന്നറിയിപ്പ് സംവിധാനം							
ക്രമ നമ്പർ	നദി	സ്റ്റേഷൻ	ജില്ല	മുന്നറിയിപ്പ് നിരപ്പ് (മീറ്റർ)	അപകട നിരപ്പ് (മീറ്റർ)	നിലവിലെ ജലനിരപ്പ് (മീറ്റർ)	നിലവിലെ പ്രവണത (at 8 am)
1	കരമന	വെള്ളെങ്കടവ്	തീരുവനന്തപുരം	9.00	10.00	7.87	മാറ്റമില്ല
2	നെയ്യാർ	അരുവിപ്പുറം	തീരുവനന്തപുരം	6.50	8.00	4.78	മാറ്റമില്ല
3	വാമനപുരം	അയിലം	തീരുവനന്തപുരം	6.00	8.50	1.70	മാറ്റമില്ല
4	ഇത്തിക്കര	അരക്കനൂർ	കൊല്ലം	27.00	28.00	23.81	മാറ്റമില്ല
5	കല്ലട	നെല്ലിപ്പള്ളി	കൊല്ലം	18.00	20.00	15.09	ഉയരുന്നു
6	കല്ലട	പട്ടാഴി	കൊല്ലം	7.00	8.00	3.26	മാറ്റമില്ല
7	പമ്പ	മലക്കര	പത്തനംതിട്ട	6.00	7.00	1.13	താഴുന്നു
8	പമ്പ	മടമൺ	പത്തനംതിട്ട	100.00	101.00	97.55	മാറ്റമില്ല
9	അച്ചൻകോവിൽ	തുംപമൺ	പത്തനംതിട്ട	9.00	10.00	7.08	മാറ്റമില്ല
10	മണിമല	കല്ലപ്പാറ	പത്തനംതിട്ട	5.00	6.00	2.40	മാറ്റമില്ല
11	മണിമല	മണിക്കൽ	കോട്ടയം	77.40	78.40	75.83	മാറ്റമില്ല
12	മണിമല	പുല്ലക്കയാർ	കോട്ടയം	96.20	97.20	94.405	താഴുന്നു
13	മീനച്ചിൽ	കിടങ്ങൂർ	കോട്ടയം	6.16	7.16	2.20	മാറ്റമില്ല
14	മീനച്ചിൽ	കാലത്തുങ്കടവ്	കോട്ടയം	24.80	25.80	23.21	മാറ്റമില്ല
15	പെരിയാർ	നീലീശ്വരം	എറണാകുളം	9.00	10.00	1.08	മാറ്റമില്ല
16	മൂവാറ്റുപുഴ	രാമമംഗലം	എറണാകുളം	8.00	9.00	2.69	താഴുന്നു
17	കാളിയാർ	കലംപുർ	എറണാകുളം	12.64	13.64	9.01	മാറ്റമില്ല
18	കോതമംഗലം	പള്ളിപ്പടി	എറണാകുളം	23.80	24.80	19.42	മാറ്റമില്ല
19	പെരിയാർ	വണ്ടിപെരിയാർ	ഇടുക്കി	794.20	795.20	791.83	മാറ്റമില്ല
20	തൊടുപുഴ	മണക്കാട്	ഇടുക്കി	36.50	37.50	35.21	മാറ്റമില്ല
21	ഗായത്രി	കൊണ്ടാഴി	തൃശ്ശൂർ	32.20	33.30	30.625	മാറ്റമില്ല
22	ചാലക്കുടി	അരങ്ങാലി	തൃശ്ശൂർ	7.10	8.10	1.51	താഴുന്നു
23	ഭാരതപ്പുഴ	കുമ്പിടി	പാലക്കാട്	8.20	9.20	3.29	താഴുന്നു
24	ഭാരതപ്പുഴ	മങ്കര	പാലക്കാട്	51.53	52.53	47.40	താഴുന്നു
25	കണ്ണാടിപ്പുഴ	പുറ്റൂർ	പാലക്കാട്	63.50	64.50	60.20	താഴുന്നു
26	പുലംതോട്	പുലാമന്തോൾ	പാലക്കാട്	15.60	16.60	12.16	മാറ്റമില്ല
27	ചാലിയാർ	പെരുവമ്പടം	മലപ്പുറം	26.50	27.50	20.97	മാറ്റമില്ല
28	ചാലിയാർ	കുന്നിയിൽ	മലപ്പുറം	10.85	11.85	2.20	മാറ്റമില്ല
29	കുറിപ്പുഴ	ചക്കളകുത്ത്	മലപ്പുറം	17.90	18.90	12.43	ഉയരുന്നു
30	കടലുണ്ടി	കാരത്തോട്	മലപ്പുറം	12.00	13.00	4.11	മാറ്റമില്ല
31	ഇരുവഴിഞ്ഞിപ്പുഴ	തോട്ടത്തിൻകടവ്	കോഴിക്കോട്	15.80	16.80	5.00	മാറ്റമില്ല
32	കുറ്റിയാടി	കുറ്റിയാടി	കോഴിക്കോട്	5.95	6.95	1.83	മാറ്റമില്ല
33	വളപട്ടണം	പെരുമണ്ണ്	കണ്ണൂർ	17.20	18.20	8.49	മാറ്റമില്ല
34	ചന്ദ്രഗിരി	പുക്കയം	കാസറഗോഡ്	36.20	37.20	32.97	താഴുന്നു
35	പയസ്വിനി	എരിഞ്ഞിപ്പുഴ	കാസറഗോഡ്	18.03	19.03	14.74	മാറ്റമില്ല
ഇന്ന് രാവിലെയുള്ള കണക്കുകൾ പ്രകാരം ജലനിരപ്പ് ഉയരുന്നു സ്റ്റേഷനുകളുടെ എണ്ണം (↑)							2
ഇന്ന് രാവിലെയുള്ള കണക്കുകൾ പ്രകാരം ജലനിരപ്പ് താഴുന്നു സ്റ്റേഷനുകളുടെ എണ്ണം (↓)							8
ഇന്ന് രാവിലെയുള്ള കണക്കുകൾ പ്രകാരം ജലനിരപ്പ് മാറ്റമില്ലാത്ത സ്റ്റേഷനുകളുടെ എണ്ണം (-)							25
സ്റ്റേഷനുകളുടെ എണ്ണം							35
Colour Code							
White വെള്ള			No Alerts നിലവിൽ മുന്നറിയിപ്പുകൾ ഇല്ല				
Yellow മഞ്ഞ			1st Stage of Alert ഒന്നാംഘട്ട മുന്നറിയിപ്പ് (WARNING LEVEL)				
Orange ഓറഞ്ച്			2st Stage of Alert ഒന്നാംഘട്ട മുന്നറിയിപ്പ് (DANGER LEVEL)				
Red ചുവപ്പ്			3rd Stage of Alert മൂന്നാംഘട്ട മുന്നറിയിപ്പ് (HIGH FLOOD LEVEL)				

Source : കേന്ദ്ര ജല കമ്മീഷൻ (Central Water Commission) പ്രളയ മുന്നറിയിപ്പ് സംവിധാനം-KSEOC-KSDMA

(08/06/2025, 12.00 pm)