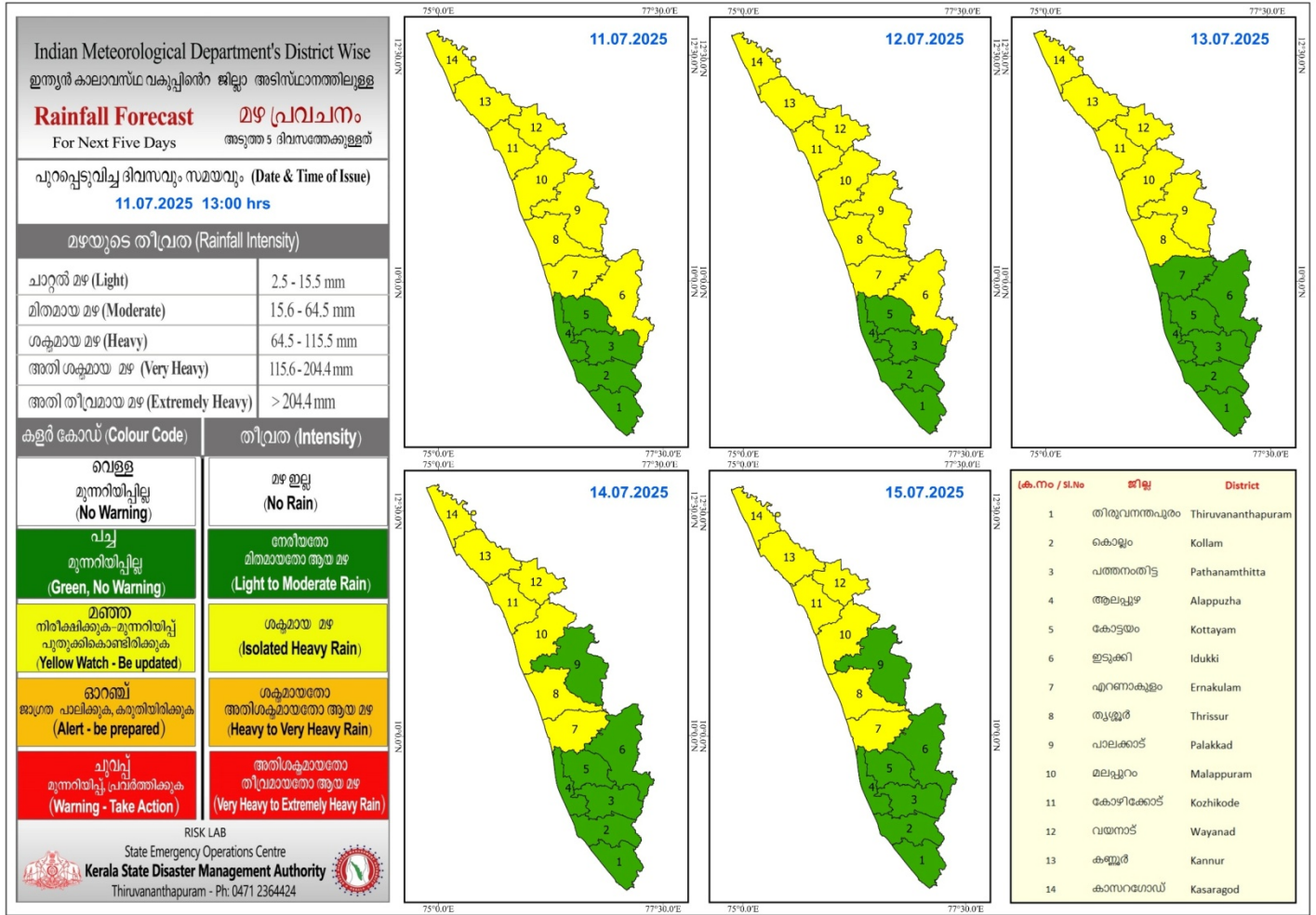


RAINFALL



KSEB RESERVOIRS- STATISTICS

അലർട്ട് നിലനിൽക്കുന്ന കേരളത്തിലെ പ്രധാന അണക്കെട്ടുകളിലെ (KSEB) ദിവസേനയുള്ള ജലനിരപ്പ് സംബന്ധിച്ചുള്ള വിവരം

11/07/2025 - 11.00 AM

Daily Water Level Details of Major Power Generation Dams with Alert (KSEB) - KERALA

നം. No.	അണക്കെട്ട് Reservoir	ജില്ല District	നിലവിലെ ജലനിരപ്പ് Today's Water Level (ft or metre)	നിലവിൽ സംഭരിക്കപ്പെട്ട ജലത്തിന്റെ അളവ് Today's Live Storage (MCM)	നിലവിലെ സംഭരണ ശതമാനം % Storage wrt Live Storage at FRL	നിലവിൽ പുറത്ത് വിടുന്ന വെള്ളം Current Spillway Release (m3/sec)
1	മുഴിയാർ (Moozhiyar)	പത്തനംതിട്ട (Pathanamthitta)	191.65 m	1.03	88.62%	5.63
2	മാട്ടുപെട്ടി (Maduppetty)	ഇടുക്കി (Idukki)	1596.95 m	47.32	86.39%	-
3	പൊന്മുടി (Ponmudi)	ഇടുക്കി (Idukki)	705.50 m	41.58	87.72%	7.67
4	കല്ലാർകുട്ടി (Kallarkutty)	ഇടുക്കി (Idukki)	456.15 m	6.19	96.24%	15.00
5	ലോവർ പെരിയാർ (Lower Periyar)	ഇടുക്കി (Idukki)	253.00 m	4.55	100%	32.00
6	പെരിങ്ങൽകുത്ത് (Poringalkuthu)	തൃശ്ശൂർ (Thrissur)	419.90 m	19.50	64.36%	50.56
7	കുറ്റാടി (Kuttiyadi)	കോഴിക്കോട് (Kozhikkode)	756.64 m	30.48	89.69%	-

Colour Code

Blue നീല	1st Stage of alert ഒന്നാംഘട്ട മുന്നറിയിപ്പ്
Orange ഓറഞ്ച്	2nd Stage of alert രണ്ടാംഘട്ട മുന്നറിയിപ്പ്
Red ചുവപ്പ്	3rd Stage of alert മൂന്നാംഘട്ട മുന്നറിയിപ്പ്
Yellow - മഞ്ഞ	Dams that are currently releasing controlled amounts of water as precaution. മുൻകരുതലിന്റെ ഭാഗമായി നിലവിൽ നിയന്ത്രിത അളവിൽ ജലം പുറത്തുകൊഴുക്കിയിട്ടുള്ള അണക്കെട്ടുകൾ

അണക്കെട്ടിലെ പരമാവധി ജലനിരപ്പ്, പൂർണ്ണ സംഭരണ ശേഷി തുടങ്ങിയ വിശദവിവരങ്ങളടങ്ങിയ പട്ടിക <https://sdma.kerala.gov.in/dam-water-level> എന്ന ലിങ്കിൽ ലഭ്യമാണ്.

(The table with details such as maximum water level and full storage capacity of the dam is available at the link <https://sdma.kerala.gov.in/dam-water-level>)

കേരളത്തിലെ പ്രധാന അണക്കെട്ടുകളിലെ (KSEB) ദിവസേനയുള്ള ജലനിരപ്പ് സംബന്ധിച്ചുള്ള വിവരം

11/07/2025 – 11.00 AM

Daily Water Level Details of Major Power Generation Dams (KSEB) – KERALA

നം. No.	അണക്കെട്ട് Reservoir	ജില്ല District	നിലവിലെ ജലനിരപ്പ് Today's Water Level (ft or metre)	നിലവിൽ സംഭരിക്കപ്പെട്ട ജലത്തിന്റെ അളവ് Today's Live Storage (MCM)	നിലവിലെ സംഭരണ ശതമാനം % Storage wrt Live Storage at FRL	നിലവിൽ പുറത്ത് വിടുന്ന വെള്ളം Current Spillway Release (m3/sec)
1	കക്കി (ആനത്തോട്) Kakki(Anathode)	പത്തനംതിട്ട (Pathanamthitta)	969.39 m	272.43	61.01%	–
2	പമ്പ (Pamba)	പത്തനംതിട്ട (Pathanamthitta)	969.90 m	6.08	19.52%	–
3	ഇടുക്കി (Idukki)	ഇടുക്കി (Idukki)	2362.82 ft	832.20	57.02%	–
4	ആനയിറങ്ങൽ (Anayirankal)	ഇടുക്കി (Idukki)	1201.90 m	28.96	58.12%	–
5	കണ്ടള (Kundala)	ഇടുക്കി (Idukki)	1747.40 m	1.680	21.96%	–
6	ഇരട്ടയാർ (Erattayar)	ഇടുക്കി (Idukki)	747.20 m	1.01	19.16%	–
7	കല്ലാർ (Kallar)	ഇടുക്കി (Idukki)	820.50 m	0.20	26.61%	–
8	ഇടമലയാർ (Idamalayar)	എറണാകുളം (Ernakulam)	153.45 m	595.47	58.51%	–
9	ഷോളയാർ (Sholayar)	തൃശൂർ (Thrissur)	2641.80 ft	96.96	65.03%	–
10	ബാണാസുര സാഗർ (Banasurasagar)	വയനാട് (Wayanad)	771.00 m	146.35	72.81%	–

മേൽ അണക്കെട്ടുകളിൽ നിലവിൽ മുന്നറിയിപ്പുകളില്ല
(Currently there is no warnings on the dams mentioned above)

അണക്കെട്ടിലെ പരമാവധി ജലനിരപ്പ്, പൂർണ്ണ സംഭരണ ശേഷി തുടങ്ങിയ വിശദവിവരങ്ങളടങ്ങിയ പട്ടിക
<https://sdma.kerala.gov.in/dam-water-level> എന്ന ലിങ്കിൽ ലഭ്യമാണ്.
(The table with details such as maximum water level and full storage capacity of the dams is available at the link
<https://sdma.kerala.gov.in/dam-water-level>)

IRRIGATION RESERVOIRS- STATISTICS

അലർട്ട് നിലനിൽക്കുന്ന കേരളത്തിലെ പ്രധാന ജലസേചന അണക്കെട്ടുകളിലെ (IRRIGATION) ദിവസേനയുള്ള ജലനിരപ്പ് സംബന്ധിച്ചുള്ള വിവരം

11/07/2025 - 11.00 AM

IRRIGATION RESERVOIRS WITH ALERT (KERALA)

നം. No.	അണക്കെട്ട് Reservoir	ജില്ല District	നിലവിലെ ജലനിരപ്പ് Today's Water Level (metre)	നിലവിൽ സംഭരിക്കപ്പെട്ട വെള്ളത്തിന്റെ അളവ് Today's Storage (Million cubic metre - MCM)	നിലവിലെ സംഭരണ ശതമാനം Percentage Storage With Respect to Gross Storage	പുറത്ത് വിട്ടുന വെള്ളം Outflow (m3/sec)
1	നെയാർ (Neyyar)	തീരുവനന്തപുരം (Thiruvananthapuram)	83.65	87.81	90%	21.67
2	കല്ലട (Kallada)	കൊല്ലം (Kollam)	105.79	295.80	59%	35.93
3	മലങ്കര (Malankara)	ഇടുക്കി (Idukki)	40.02	30.04	81%	154.09
4	ഭൂതത്താൻകെട്ട് Bhoothathankettu (Barrage)	എറണാകുളം (Ernakulam)	28.45	-	-	795.00
5	വാഴാനി (Vazhani)	തൃശൂർ (Thrissur)	56.52	11.16	62%	1.73
6	Chimoni ചിമ്മിനി	തൃശൂർ (Thrissur)	70.26	106.95	71%	26.36
7	പീച്ചി (Peechi)	തൃശൂർ (Thrissur)	76.47	60.2	63%	12.36
8	ശിരുവാണി (Siruvani-Inter State Waters)	പാലക്കാട് (Palakkad)	876.18	22.05	86%	1.75
9	കാഞ്ഞിരപ്പുഴ (Kanjirappuzha)	പാലക്കാട് (Palakkad)	94.34	53.55	76%	12.32
10	മീനകര (Meenkara)	പാലക്കാട് (Palakkad)	156.07	10.29	91%	2.86
11	മലമ്പുഴ Malampuzha	പാലക്കാട് Palakkad	111.24	142.41	63%	21.52
12	പോത്തുണ്ടി (Pothundi)	പാലക്കാട് (Palakkad)	106.22	44.65	88%	0.21
13	ചുള്ളിയാർ (Chulliyar)	പാലക്കാട് (Palakkad)	153.19	12.16	89%	0.00
14	മംഗലം (Mangalam)	പാലക്കാട് (Palakkad)	76.31	19.36	76%	4.84
15	മൂലത്തറ Moolathara(Regulator)	പാലക്കാട് (Palakkad)	180.90	-	-	25.31
16	കുറ്റിയാടി Kuttiyadi	കോഴിക്കോട് Kozhikode	38.85	72.08	68%	60.21
17	കാരാപ്പുഴ (Karapuzha)	വയനാട് (Wayanad)	757.20	35.51	46%	4.66
18	പഴശ്ശി Pazhassi(Barrage)	കണ്ണൂർ (Kannur)	17.73	2.75	-	664.12

Colour Code

Blue നീല	1st Stage of alert ഒന്നാംഘട്ട മുന്നറിയിപ്പ്
Orange ഓറഞ്ച്	2nd Stage of alert രണ്ടാംഘട്ട മുന്നറിയിപ്പ്
Red ചുവപ്പ്	3rd Stage of alert മൂന്നാംഘട്ട മുന്നറിയിപ്പ്
Yellow മഞ്ഞ	ജലസേചന ആവശ്യങ്ങൾക്കായോ മുൻകരുതലിന്റെ ഭാഗമായിട്ടോ നിലവിൽ നിയന്ത്രിത അളവിൽ ജലം പുറത്തേക്ക് ഒഴുക്കിവിടുന്ന അണക്കെട്ടുകൾ (Dams that currently release controlled amounts of water for irrigation purpose or as a precautionary measure)

ജലസേചന അണക്കെട്ടുകളിലെ തൽസ്ഥിതി (കേരളം)

11/07/2025- 11.00 AM

IRRIGATION RESERVOIRS- STATISTICS (KERALA)

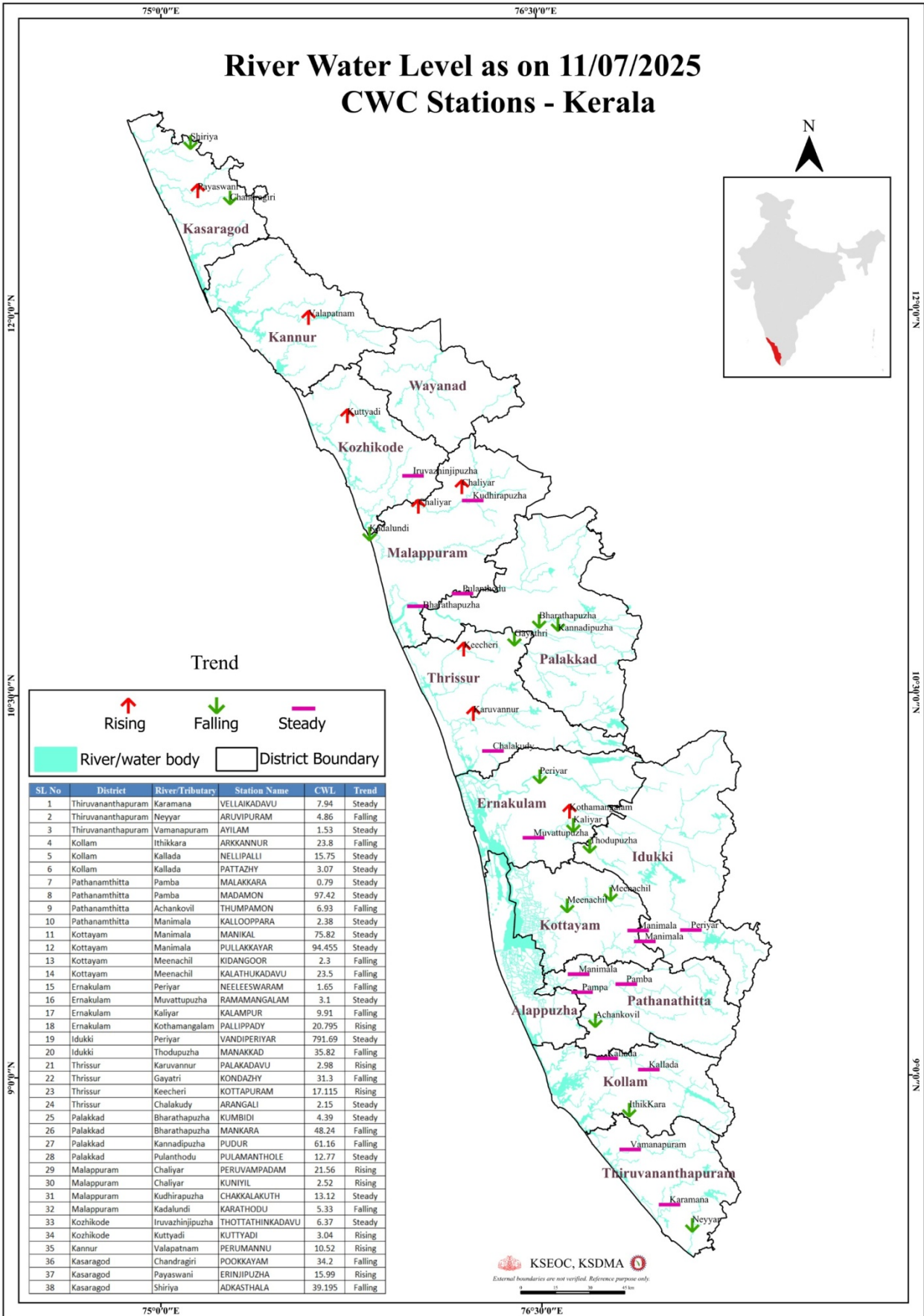
നം. No.	അണക്കെട്ട് Reservoir	ജില്ല District	നിലവിലെ ജലനിരപ്പ് Today's Water Level (metre)	നിലവിൽ സംഭരിക്കപ്പെട്ട വെള്ളത്തിന്റെ അളവ് Today's Storage (Million cubic metre - MCM)	നിലവിലെ സംഭരണ ശതമാനം Percentage Storage with respect to Gross Storage	പുറത്ത് വിടുന്ന വെള്ളം Outflow (m3/sec)
1	മണിയാർ (Maniyar) (Barrage)	പത്തനംതിട്ട (Pathanamthitta)	29.26	7.78	—	—
2	Walayar വാളയാർ	Palakkad പാലക്കാട്	200.93	13.81	75%	0.00

മേൽ അണക്കെട്ടുകളിൽ നിലവിൽ മുന്നറിയിപ്പുകളില്ല
(Currently there is no warning on the dams mentioned above)

അണക്കെട്ടിലെ പരമാവധി ജലനിരപ്പ്, പൂർണ്ണ സംഭരണ ശേഷി തുടങ്ങിയ വിശദവിവരങ്ങളുടെ പട്ടിക <https://sdma.kerala.gov.in/dam-water-level> എന്ന ലിങ്കിൽ ലഭ്യമാണ്.

(The table with details such as maximum water level and full storage capacity of the dams is available at the link
<https://sdma.kerala.gov.in/dam-water-level>)

FLOOD REPORT



കേന്ദ്ര ജല കമ്മീഷൻ (CWC) പ്രളയ മുന്നറിയിപ്പ് സംവിധാനം

ക്രമ നമ്പർ	നദി	സ്റ്റേഷൻ	ജില്ല	മുന്നറിയിപ്പ് നിരപ്പ് (മീറ്റർ)	അപകട നിരപ്പ് (മീറ്റർ)	നിലവിലെ ജലനിരപ്പ് (മീറ്റർ)	നിലവിലെ പ്രവണത (at 8 am)
1	കരമന	വെള്ളൈകടവ്	തീരുവനന്തപുരം	9.00	10.00	7.940	മാറ്റമില്ല
2	നെയ്യാർ	അരുവിപ്പുറം	തീരുവനന്തപുരം	6.50	8.00	4.860	താഴുന്നു
3	വാമനപുരം	അയിലം	തീരുവനന്തപുരം	6.00	8.50	1.530	മാറ്റമില്ല
4	ഇത്തിക്കര	അരക്കുന്നൂർ	കൊല്ലം	27.00	28.00	23.800	താഴുന്നു
5	കല്ലട	നെല്ലിപ്പള്ളി	കൊല്ലം	18.00	20.00	15.750	മാറ്റമില്ല
6	കല്ലട	പട്ടാഴി	കൊല്ലം	7.00	8.00	3.070	മാറ്റമില്ല
7	പമ്പ	മലക്കര	പത്തനംതിട്ട	6.00	7.00	0.79	മാറ്റമില്ല
8	പമ്പ	മടമൺ	പത്തനംതിട്ട	100.00	101.00	97.420	മാറ്റമില്ല
9	അച്ചൻകോവിൽ	തുംപമൺ	പത്തനംതിട്ട	9.00	10.00	6.930	താഴുന്നു
10	മണിമല	കല്ലുപ്പാറ	പത്തനംതിട്ട	5.00	6.00	2.380	മാറ്റമില്ല
11	മണിമല	മണിക്കൽ	കോട്ടയം	77.40	78.40	75.820	മാറ്റമില്ല
12	മണിമല	പുല്ലക്കുയാർ	കോട്ടയം	96.20	97.20	94.455	മാറ്റമില്ല
13	മീനച്ചിൽ	കിടങ്ങൂർ	കോട്ടയം	6.16	7.16	2.300	താഴുന്നു
14	മീനച്ചിൽ	കാലത്തുകടവ്	കോട്ടയം	24.80	25.80	23.500	താഴുന്നു
15	പെരിയാർ	നീലീശ്വരം	എറണാകുളം	9.00	10.00	1.65	താഴുന്നു
16	മൂവാറ്റുപുഴ	രാമമംഗലം	എറണാകുളം	8.00	9.00	3.100	മാറ്റമില്ല
17	കാളിയാർ	കുലംപുർ	എറണാകുളം	12.64	13.64	9.910	താഴുന്നു
18	കോതമംഗലം	പള്ളിപ്പടി	എറണാകുളം	23.80	24.80	20.795	ഉയരുന്നു
19	പെരിയാർ	വണ്ടിപെരിയാർ	ഇടുക്കി	794.20	795.20	791.690	മാറ്റമില്ല
20	തൊടുപുഴ	മണക്കാട്	ഇടുക്കി	36.50	37.50	35.820	താഴുന്നു
21	കരുവന്നൂർ	പാലകടവ്	തൃശ്ശൂർ	4.14	5.14	2.980	ഉയരുന്നു
22	ഗായത്രി	കൊണ്ടാഴി	തൃശ്ശൂർ	32.20	33.30	31.300	താഴുന്നു
23	കീച്ചേരി	കോട്ടപ്പുറം	തൃശ്ശൂർ	18.50	20.00	17.115	ഉയരുന്നു
24	ചാലക്കുടി	അരങ്ങാലി	തൃശ്ശൂർ	7.10	8.10	2.150	മാറ്റമില്ല
25	ഭാരതപ്പുഴ	കുമ്പിടി	പാലക്കാട്	8.20	9.20	4.39	മാറ്റമില്ല
26	ഭാരതപ്പുഴ	മങ്കര	പാലക്കാട്	51.53	52.53	48.240	താഴുന്നു
27	കണ്ണാടിപ്പുഴ	പൂറ്റൂർ	പാലക്കാട്	63.50	64.50	61.160	താഴുന്നു
28	പുലംതോട്	പുലാമന്തോൾ	പാലക്കാട്	15.60	16.60	12.770	മാറ്റമില്ല
29	ചാലിയാർ	പെരുവമ്പടം	മലപ്പുറം	26.50	27.50	21.560	ഉയരുന്നു
30	ചാലിയാർ	കുനിയീൽ	മലപ്പുറം	10.85	11.85	2.520	ഉയരുന്നു
31	കുദിരപ്പുഴ	ചക്കളുകുത്ത്	മലപ്പുറം	17.90	18.90	13.120	മാറ്റമില്ല
32	കടലുണ്ടി	കാരന്തോട്	മലപ്പുറം	12.00	13.00	5.330	താഴുന്നു
33	ഇരുവഴിഞ്ഞിപ്പുഴ	തോട്ടത്തിൻകടവ്	കോഴിക്കോട്	15.80	16.80	6.370	മാറ്റമില്ല
34	കുറ്റിയാടി	കുറ്റിയാടി	കോഴിക്കോട്	5.95	6.95	3.040	ഉയരുന്നു
35	വളപട്ടണം	പെരുമണ്ണ്	കണ്ണൂർ	17.20	18.20	10.520	ഉയരുന്നു
36	ചന്ദ്രഗിരി	പുക്കയം	കാസറഗോഡ്	36.20	37.20	34.200	താഴുന്നു
37	പയസ്വിനി	എരിഞ്ഞിപ്പുഴ	കാസറഗോഡ്	18.03	19.03	15.990	ഉയരുന്നു
38	ഷിറിയ	അടക്കസ്ഥല	കാസറഗോഡ്	43.75	44.75	39.195	താഴുന്നു

ഇന്ന് രാവിലെയുള്ള കണക്കുകൾ പ്രകാരം ജലനിരപ്പ് ഉയരുന്ന സ്റ്റേഷനുകളുടെ എണ്ണം (↑)

8

ഇന്ന് രാവിലെയുള്ള കണക്കുകൾ പ്രകാരം ജലനിരപ്പ് താഴുന്ന സ്റ്റേഷനുകളുടെ എണ്ണം (↓)

14

ഇന്ന് രാവിലെയുള്ള കണക്കുകൾ പ്രകാരം ജലനിരപ്പ് മാറ്റമില്ലാത്ത സ്റ്റേഷനുകളുടെ എണ്ണം (-)

16

സ്റ്റേഷനുകളുടെ എണ്ണം

38

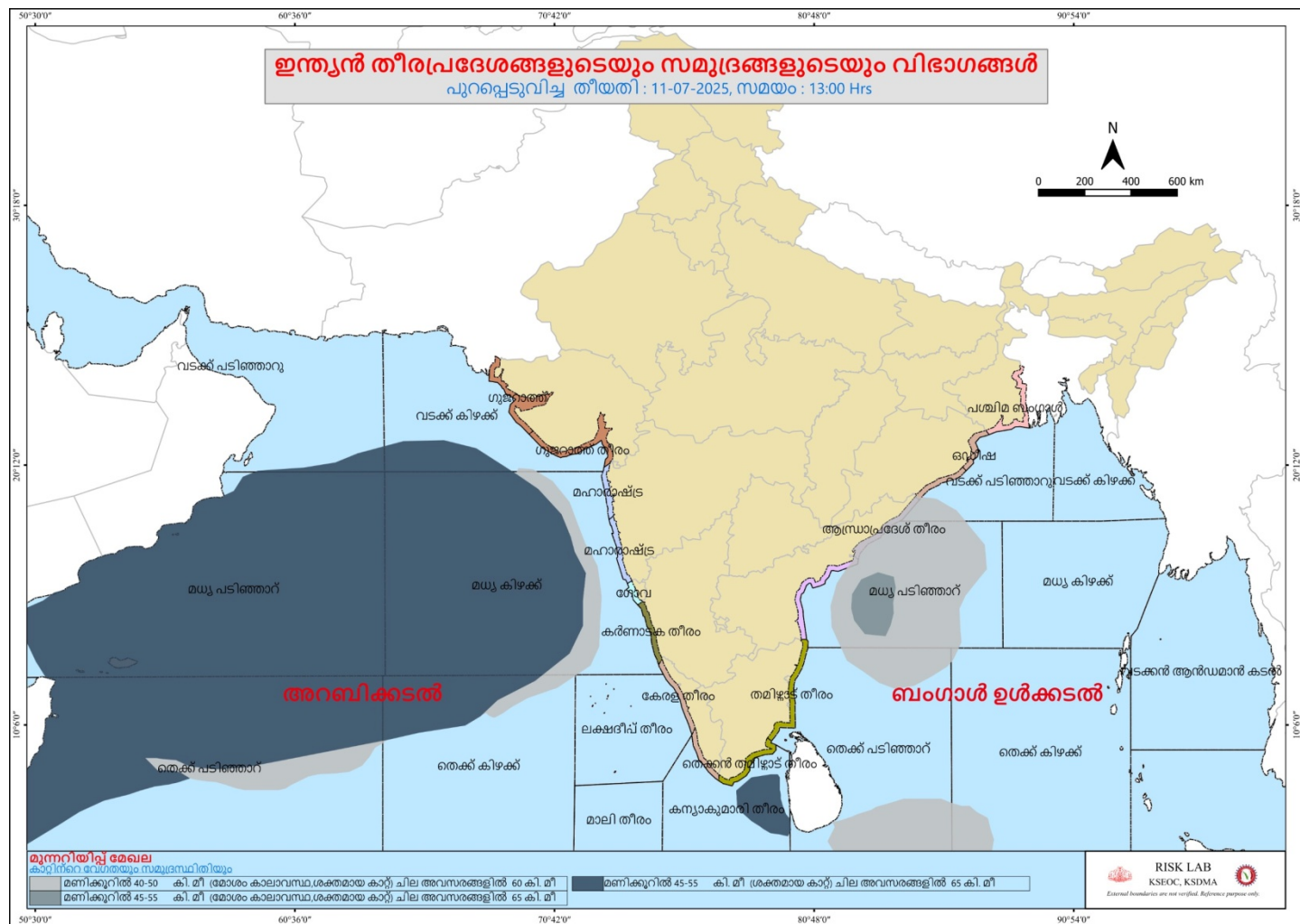
Colour Code

White വെള്ള	No Alerts നിലവിൽ മുന്നറിയിപ്പുകൾ ഇല്ല
Yellow മഞ്ഞ	1st Stage of Alert ഒന്നാംഘട്ട മുന്നറിയിപ്പ് (WARNING LEVEL)
Orange ഓറഞ്ച്	2st Stage of Alert രണ്ടാംഘട്ട മുന്നറിയിപ്പ് (DANGER LEVEL)
Red ചുവപ്പ്	3rd Stage of Alert മൂന്നാംഘട്ട മുന്നറിയിപ്പ് (HIGH FLOOD LEVEL)

Source : കേന്ദ്ര ജല കമ്മീഷൻ (Central Water Commission) പ്രളയ മുന്നറിയിപ്പ് സംവിധാനം-KSEOC-KSDMA

(11/07/2025, 12.00 pm)

SEA STATE



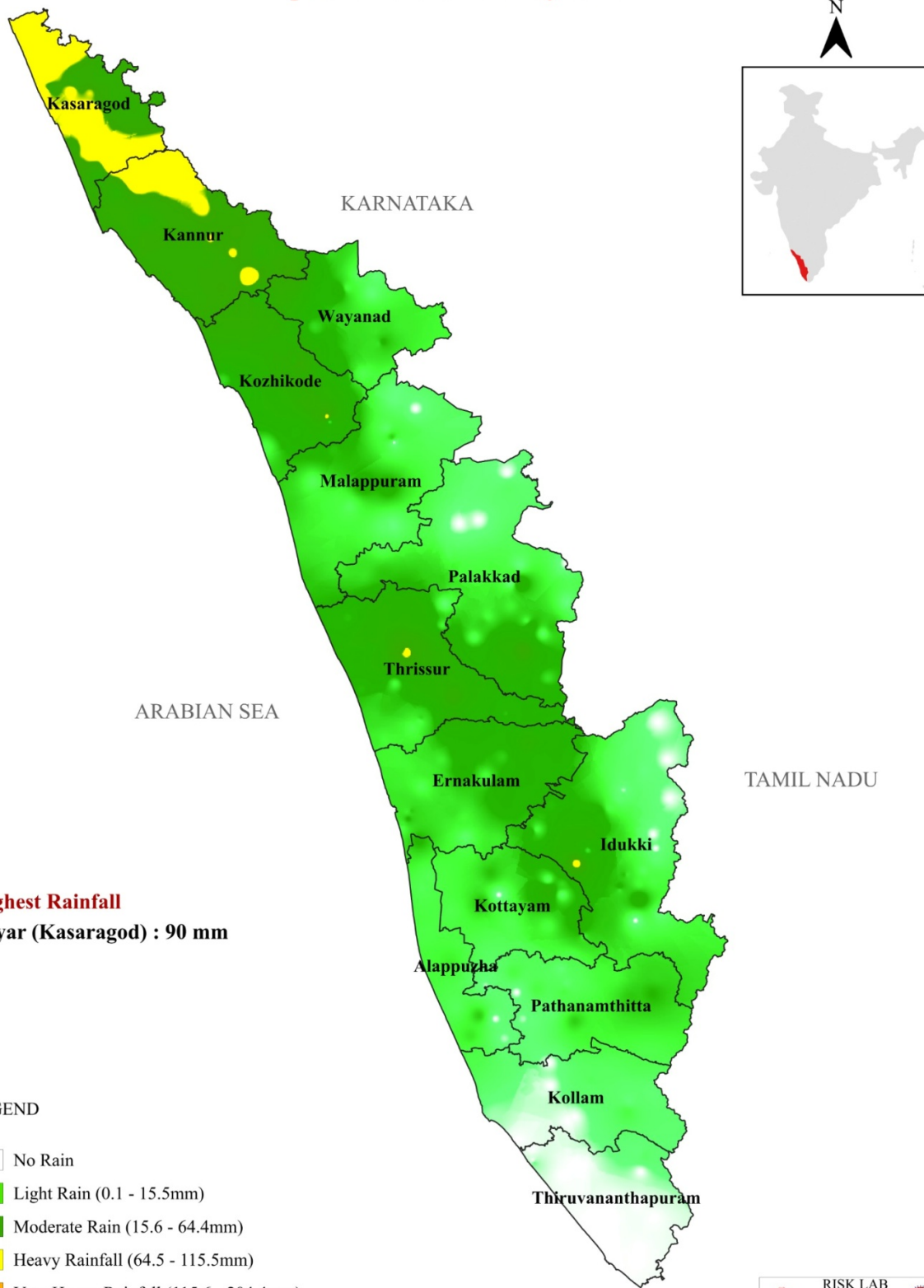
75°0'0"E

76°30'0"E

78°0'0"E

24 HOUR RAINFALL OVER KERALA

Upto 8:30am on 11 July 2025



Highest Rainfall

Bayar (Kasaragod) : 90 mm

LEGEND

- No Rain
- Light Rain (0.1 - 15.5mm)
- Moderate Rain (15.6 - 64.4mm)
- Heavy Rainfall (64.5 - 115.5mm)
- Very Heavy Rainfall (115.6 - 204.4mm)
- Extremely Heavy Rainfall (>204.4mm)

Source: IDRB, IMD, CWC, KSEB



75°0'0"E

76°30'0"E

78°0'0"E