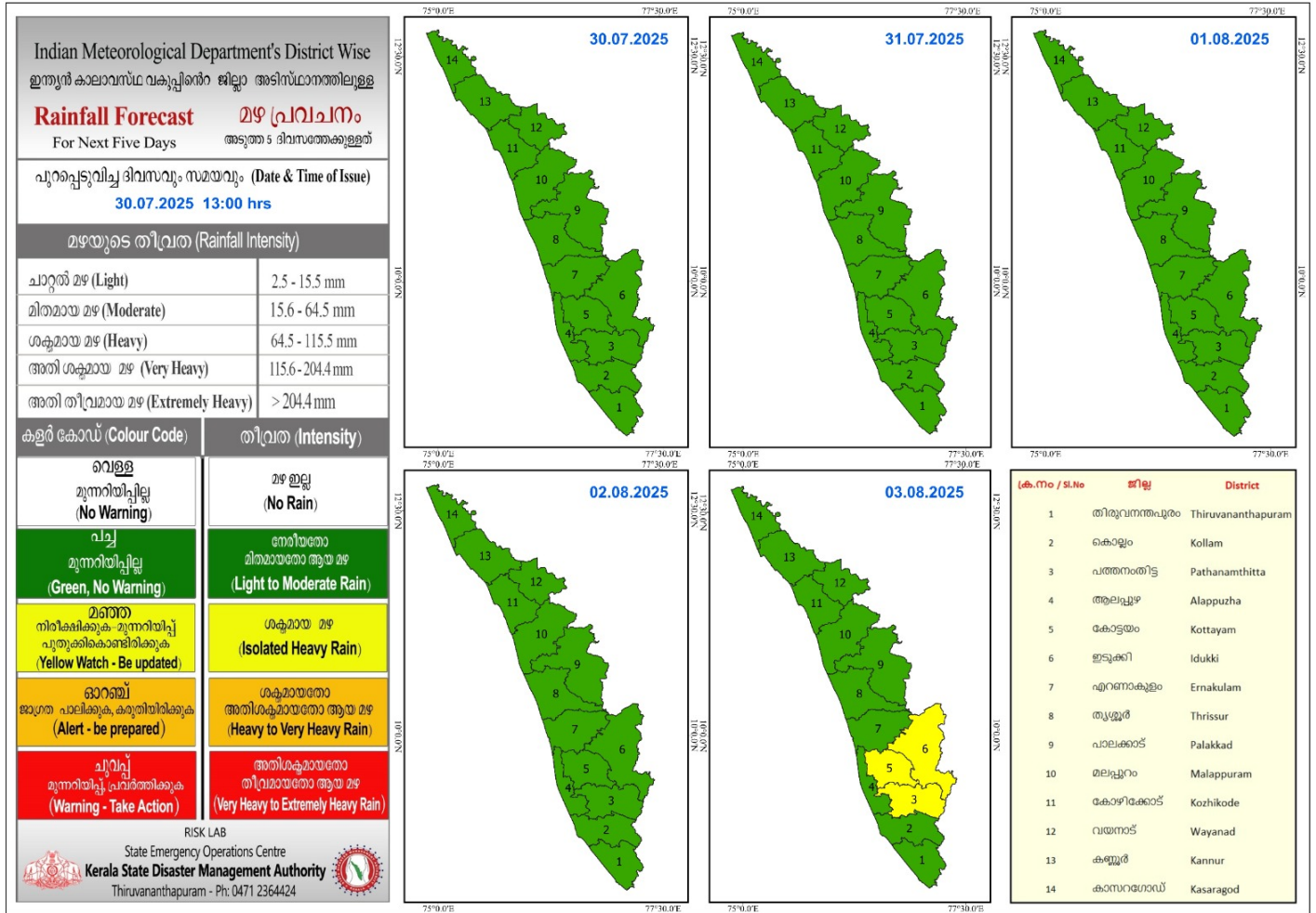


RAINFALL



KSEB RESERVOIRS- STATISTICS

അലർട്ട് നിലനിൽക്കുന്ന കേരളത്തിലെ പ്രധാന അണക്കെട്ടുകളിലെ (KSEB) ദിവസേനയുള്ള ജലനിരപ്പ് സംബന്ധിച്ചുള്ള വിവരം

30/07/2025 - 11.00 AM

Daily Water Level Details of Major Power Generation Dams with Alert (KSEB) - KERALA

നം. No.	അണക്കെട്ട് Reservoir	ജില്ല District	നിലവിലെ ജലനിരപ്പ് Today's Water Level (ft or metre)	നിലവിൽ സംഭരിക്കപ്പെട്ട ജലത്തിന്റെ അളവ് Today's Live Storage (MCM)	നിലവിലെ സംഭരണ ശതമാനം % Storage wrt Live Storage at FRL	നിലവിൽ പുറത്ത് വിടുന്ന വെള്ളം Current Spillway Release (m3/sec)
1	കക്കി (ആനത്തോട്) Kakki(Anathode)	പത്തനംതിട്ട (Pathanamthitta)	975.02 m	344.08	77.06%	-
2	മൂഴിയാർ (Moozhiyar)	പത്തനംതിട്ട (Pathanamthitta)	191.65 m	1.03	88.62%	5.37
3	ഇടുക്കി (Idukki)	ഇടുക്കി (Idukki)	2375.44 ft	1011.42	69.30%	-
4	മാട്ടുപെട്ടി (Madupetty)	ഇടുക്കി (Idukki)	1598.95 m	52.79	96.38%	11.00
5	പൊന്മുടി (Ponmudi)	ഇടുക്കി (Idukki)	706.50 m	43.90	92.62%	15.33
6	കല്ലാർകുട്ടി (Kallarkutty)	ഇടുക്കി (Idukki)	456.15 m	6.19	96.24%	93.75
7	ഇരട്ടയാർ (Erattayar)	ഇടുക്കി (Idukki)	748.10 m	1.36	25.75%	-
8	ലോവർ പെരിയാർ (Lower Periyar)	ഇടുക്കി (Idukki)	253.00 m	4.55	100.00%	128.00
9	ഷോളയാർ (Sholayar)	തൃശ്ശൂർ (Thrissur)	2661.40 ft	144.56	96.96%	23.72
10	പെരിങ്ങൽകുത്ത് (Poringalkuthu)	തൃശ്ശൂർ (Thrissur)	420.30 m	20.50	67.66%	123.28
11	കുറ്റയാടി (Kuttiyadi)	കോഴിക്കോട് (Kozhikkode)	757.21 m	31.92	93.95%	-
12	ബാണാസുര സാഗർ (Banasurasagar)	വയനാട് (Wayanad)	773.50 m	175.35	87.24%	9.14

Colour Code

Blue നീല	1st Stage of alert ഒന്നാംഘട്ട മുന്നറിയിപ്പ്
Orange ഓറഞ്ച്	2nd Stage of alert രണ്ടാംഘട്ട മുന്നറിയിപ്പ്
Red ചുവപ്പ്	3rd Stage of alert മൂന്നാംഘട്ട മുന്നറിയിപ്പ്
Yellow - മഞ്ഞ	Dams that are currently releasing controlled amounts of water as precaution. മുൻകരുതലിന്റെ ഭാഗമായി നിലവിൽ നിയന്ത്രിത അളവിൽ ജലം പുറത്തുകൊടുക്കിയിട്ടുള്ള അണക്കെട്ടുകൾ

അണക്കെട്ടിലെ പരമാവധി ജലനിരപ്പ്, പൂർണ്ണ സംഭരണ ശേഷി തുടങ്ങിയ വിശദവിവരങ്ങളടങ്ങിയ പട്ടിക <https://sdma.kerala.gov.in/dam-water-level> എന്ന ലിങ്കിൽ ലഭ്യമാണ്.

(The table with details such as maximum water level and full storage capacity of the dam is available at the link <https://sdma.kerala.gov.in/dam-water-level>)

കേരളത്തിലെ പ്രധാന അണക്കെട്ടുകളിലെ (KSEB) ദിവസേനയുള്ള ജലനിരപ്പ് സംബന്ധിച്ചുള്ള വിവരം

30/07/2025 - 11.00 AM

Daily Water Level Details of Major Power Generation Dams (KSEB) - KERALA

നം. No.	അണക്കെട്ട് Reservoir	ജില്ല District	നിലവിലെ ജലനിരപ്പ് Today's Water Level (ft or metre)	നിലവിൽ സംഭരിക്കപ്പെട്ട ജലത്തിന്റെ അളവ് Today's Live Storage (MCM)	നിലവിലെ സംഭരണ ശതമാനം % Storage wrt Live Storage at FRL	നിലവിൽ പുറത്ത് വിടുന്ന വെള്ളം Current Spillway Release (m3/sec)
1	പമ്പ (Pamba)	പത്തനംതിട്ട (Pathanamthitta)	981.20 m	21.48	68.96%	-
2	ആനയിറങ്ങൽ (Anayirankal)	ഇടുക്കി (Idukki)	1203.31 m	33.58	67.40%	-
3	കണ്ടള (Kundala)	ഇടുക്കി (Idukki)	1751.70 m	3.36	43.92%	-
4	കല്ലാർ (Kallar)	ഇടുക്കി (Idukki)	820.50 m	0.20	26.61%	-
5	ഇടമലയാർ (Idamalayar)	എറണാകുളം (Ernakulam)	159.04 m	733.12	72.03%	-

മേൽ അണക്കെട്ടുകളിൽ നിലവിൽ മുന്നറിയിപ്പുകളില്ല
(Currently there is no warnings on the dams mentioned above)

അണക്കെട്ടിലെ പരമാവധി ജലനിരപ്പ്, പൂർണ്ണ സംഭരണ ശേഷി തുടങ്ങിയ വിശദവിവരങ്ങളടങ്ങിയ പട്ടിക
<https://sdma.kerala.gov.in/dam-water-level> എന്ന ലിങ്കിൽ ലഭ്യമാണ്.
(The table with details such as maximum water level and full storage capacity of the dams is available at the link
<https://sdma.kerala.gov.in/dam-water-level>)

IRRIGATION RESERVOIRS- STATISTICS

അലർട്ട് നിലനിൽക്കുന്ന കേരളത്തിലെ പ്രധാന ജലസേചന അണക്കെട്ടുകളിലെ (IRRIGATION) ദിവസേനയുള്ള ജലനിരപ്പ് സംബന്ധിച്ചുള്ള വിവരം

30/07/2025 - 11.00 AM

IRRIGATION RESERVOIRS WITH ALERT (KERALA)

നം. No.	അണക്കെട്ട് Reservoir	ജില്ല District	നിലവിലെ ജലനിരപ്പ് Today's Water Level (metre)	നിലവിൽ സംഭരിക്കപ്പെട്ട വെള്ളത്തിന്റെ അളവ് Today's Storage (Million cubic metre - MCM)	നിലവിലെ സംഭരണ ശതമാനം Percentage Storage With Respect to Gross Storage	പുറത്ത് വിടുന്ന വെള്ളം Outflow (m3/sec)
1	നെയാർ (Neyyar)	തീരുവനന്തപുരം (Thiruvananthapuram)	83.76	88.76	91%	21.95
2	കല്ലട (Kallada)	കൊല്ലം (Kollam)	109.41	368.20	73%	98.60
3	മലങ്കര (Malankara)	ഇടുക്കി (Idukki)	40.64	31.96	86%	141.57
4	ഭൂതത്താൻകെട്ട് Bhoothathankettu (Barrage)	എറണാകുളം (Ernakulam)	27.10	-	—	1060.00
5	വാഴാനി (Vazhani)	തൃശൂർ (Thrissur)	58.59	13.91	77%	1.38
6	പീച്ചി (Peechi)	തൃശൂർ (Thrissur)	76.63	61.89	65%	19.80
7	ശിരുവാനി (Siruvani-Inter State Waters)	പാലക്കാട് (Palakkad)	875.65	21.17	83%	1.10
8	കാഞ്ഞിരപ്പുഴ (Kanjirappuzha)	പാലക്കാട് (Palakkad)	95.72	60.88	86%	15.39
9	മീനകര (Meen kara)	പാലക്കാട് (Palakkad)	156.17	10.64	94%	5.77
10	Walayar വാളയാർ	Palakkad പാലക്കാട്	202.18	16.78	91%	0.00
11	മലമ്പുഴ Malampuzha	പാലക്കാട് Palakkad	112.33	163.12	72%	28.46
12	പോത്തുണ്ടി (Pothundi)	പാലക്കാട് (Palakkad)	107.49	48.66	96%	5.56
13	ചുള്ളിയാർ (Chulliyar)	പാലക്കാട് (Palakkad)	153.58	12.84	94%	1.60
14	മംഗലം (Mangalam)	പാലക്കാട് (Palakkad)	76.51	19.96	78%	11.61
15	മൂലത്തറ Moolathara(Regulator)	പാലക്കാട് (Palakkad)	180.00	-	—	22.63
16	കുറ്റിയാടി Kuttiyadi	കോഴിക്കോട് Kozhikode	38.77	71.16	67%	54.44
17	കാരാപ്പുഴ (Karapuzha)	വയനാട് (Wayanad)	757.50	37.33	49%	7.7
18	പഴശ്ശി Pazhassi(Barrage)	കണ്ണൂർ (Kannur)	15.72	1.01	—	475.89

Colour Code

Blue നീല	1st Stage of alert നൊംഘട്ട മുന്നറിയിപ്പ്
Orange ഓറഞ്ച്	2nd Stage of alert രണ്ടാംഘട്ട മുന്നറിയിപ്പ്
Red ചുവപ്പ്	3rd Stage of alert മൂന്നാംഘട്ട മുന്നറിയിപ്പ്
Yellow മഞ്ഞ	ജലസേചന ആവശ്യങ്ങൾക്കായോ മുൻകരുതലിൻ്റെ ഭാഗമായിട്ടോ നിലവിൽ നിയന്ത്രിത അളവിൽ ജലം പുറത്തേക്ക് ഒഴുക്കിവിടുന്ന അണക്കെട്ടുകൾ (Dams that currently release controlled amounts of water for irrigation purpose or as a precautionary measure)

ജലസേചന അണക്കെട്ടുകളിലെ തൽസ്ഥിതി (കേരളം)

30/07/2025- 11.00 AM

IRRIGATION RESERVOIRS- STATISTICS (KERALA)

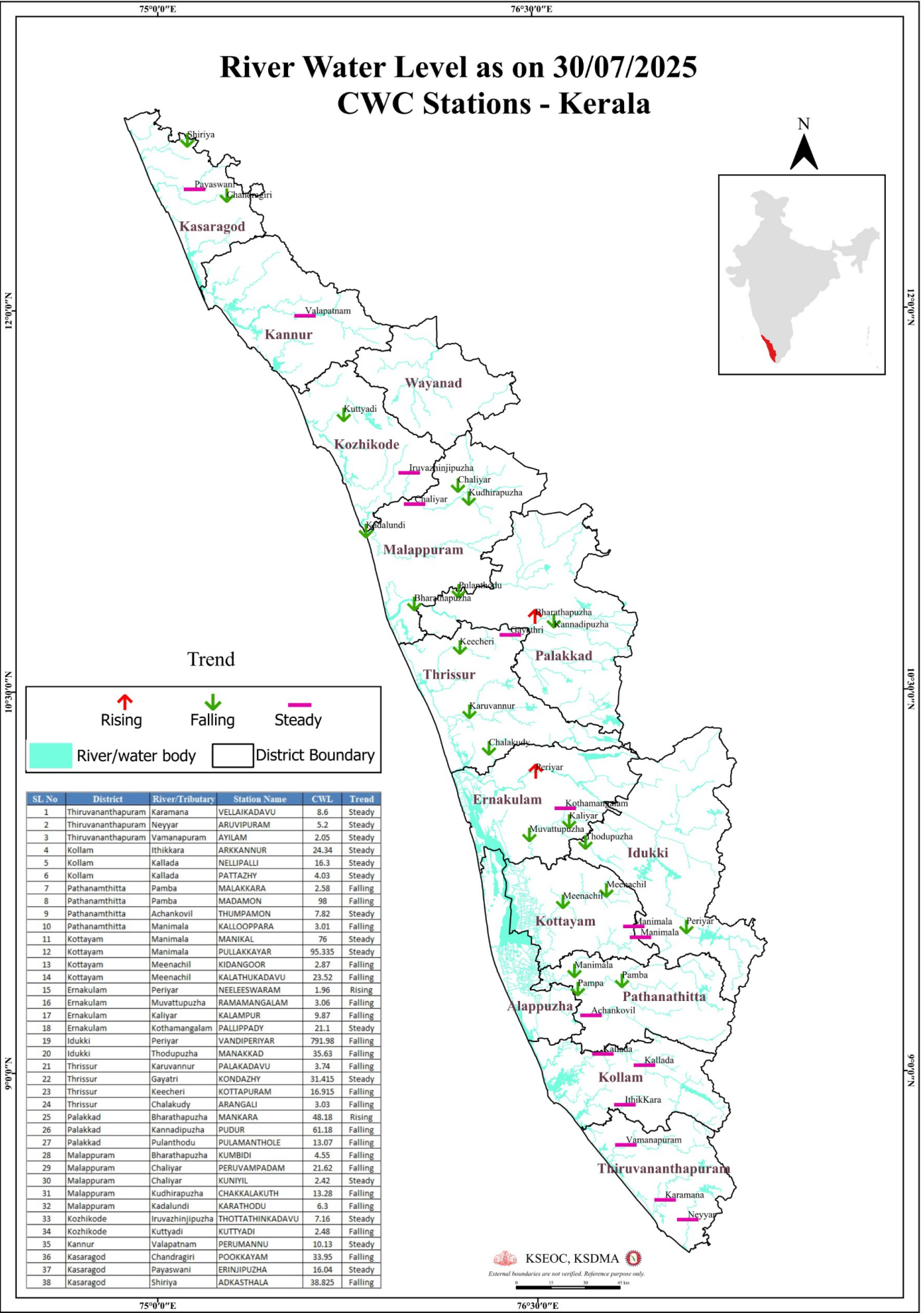
നം. No.	അണക്കെട്ട് Reservoir	ജില്ല District	നിലവിലെ ജലനിരപ്പ് Today's Water Level (metre)	നിലവിൽ സംഭരിക്കപ്പെട്ട വെള്ളത്തിന്റെ അളവ് Today's Storage (Million cubic metre - MCM)	നിലവിലെ സംഭരണ ശതമാനം Percentage Storage with respect to Gross Storage	പുറത്ത് വിടുന്ന വെള്ളം Outflow (m3/sec)
1	മണിയാർ (Maniyar) (Barrage)	പത്തനംതിട്ട (Pathanamthitta)	29.26	7.78	—	—
2	Chimoni ചിമ്മിനി	തൃശ്ശൂർ (Thrissur)	69.59	102.38	68%	0.00

മേൽ അണക്കെട്ടുകളിൽ നിലവിൽ മുന്നറിയിപ്പുകളില്ല
(Currently there is no warning on the dams mentioned above)

അണക്കെട്ടിലെ പരമാവധി ജലനിരപ്പ്, പൂർണ്ണ സംഭരണ ശേഷി തുടങ്ങിയ വിശദവിവരങ്ങളടങ്ങിയ പട്ടിക <https://sdma.kerala.gov.in/dam-water-level> എന്ന ലിങ്കിൽ ലഭ്യമാണ്.

(The table with details such as maximum water level and full storage capacity of the dams is available at the link <https://sdma.kerala.gov.in/dam-water-level>)

FLOOD REPORT



കേന്ദ്ര ജല കമ്മീഷൻ (CWC) പ്രളയ മുന്നറിയിപ്പ് സംവിധാനം

ക്രമ നമ്പർ	നദി	സ്റ്റേഷൻ	ജില്ല	മുനറിയിപ്പ് നിരപ്പ് (മീറ്റർ)	അപകട നിരപ്പ് (മീറ്റർ)	നിലവിലെ ജലനിരപ്പ് (മീറ്റർ)	നിലവിലെ പ്രവാണത (at 8 am)
1	കരമന	വെള്ളെങ്കടവ്	തിരുവനന്തപുരം	9.00	10.00	8.600	മാറ്റമില്ല
2	നെയ്യാർ	അരുവിപ്പുറം	തിരുവനന്തപുരം	6.50	8.00	5.200	മാറ്റമില്ല
3	വാമനപുരം	അയിലം	തിരുവനന്തപുരം	6.00	8.50	2.050	മാറ്റമില്ല
4	ഇത്തിക്കര	അരക്കനൂർ	കൊല്ലം	27.00	28.00	24.340	മാറ്റമില്ല
5	കല്ലട	നെല്ലിപ്പള്ളി	കൊല്ലം	18.00	20.00	16.300	മാറ്റമില്ല
6	കല്ലട	പട്ടാഴി	കൊല്ലം	7.00	8.00	4.030	മാറ്റമില്ല
7	പമ്പ	മലക്കര	പത്തനംതിട്ട	6.00	7.00	2.58	താഴുന്നു
8	പമ്പ	മടമൺ	പത്തനംതിട്ട	100.00	101.00	98.000	താഴുന്നു
9	അച്ചൻകോവിൽ	തുംപമൺ	പത്തനംതിട്ട	9.00	10.00	7.820	മാറ്റമില്ല
10	മണിമല	കല്ലുപാറ	പത്തനംതിട്ട	5.00	6.00	3.010	താഴുന്നു
11	മണിമല	മണിക്കൽ	കോട്ടയം	77.40	78.40	76.000	മാറ്റമില്ല
12	മണിമല	പുല്ലക്കയാർ	കോട്ടയം	96.20	97.20	95.335	മാറ്റമില്ല
13	മീനച്ചിൽ	കിടങ്ങൂർ	കോട്ടയം	6.16	7.16	2.870	താഴുന്നു
14	മീനച്ചിൽ	കാലത്തുകടവ്	കോട്ടയം	24.80	25.80	23.520	താഴുന്നു
15	പെരിയാർ	നീലീശ്വരം	എറണാകുളം	9.00	10.00	1.96	ഉയരുന്നു
16	മൂവാറ്റുപുഴ	രാമമംഗലം	എറണാകുളം	8.00	9.00	3.060	താഴുന്നു
17	കാളിയാർ	കലംപുർ	എറണാകുളം	12.64	13.64	9.870	താഴുന്നു
18	കോതമംഗലം	പള്ളിപ്പടി	എറണാകുളം	23.80	24.80	21.100	മാറ്റമില്ല
19	പെരിയാർ	വണ്ടിപെരിയാർ	ഇടുക്കി	794.20	795.20	791.980	താഴുന്നു
20	തൊടുപുഴ	മണക്കാട്	ഇടുക്കി	36.50	37.50	35.630	താഴുന്നു
21	കരുവന്നൂർ	പാലകടവ്	തൃശ്ശൂർ	4.14	5.14	3.740	താഴുന്നു
22	ഗായത്രി	കൊണ്ടാഴി	തൃശ്ശൂർ	32.20	33.30	31.415	മാറ്റമില്ല
23	കീച്ചേരി	കോട്ടപ്പുറം	തൃശ്ശൂർ	18.50	20.00	16.915	താഴുന്നു
24	ചാലക്കുടി	അരങ്ങാലി	തൃശ്ശൂർ	7.10	8.10	3.030	താഴുന്നു
25	ഭാരതപ്പുഴ	മങ്കര	പാലക്കാട്	51.53	52.53	48.180	ഉയരുന്നു
26	കണ്ണാടിപ്പുഴ	പുറ്റൂർ	പാലക്കാട്	63.50	64.50	61.180	താഴുന്നു
27	പുലംതോട്	പൂലാമന്തോൾ	പാലക്കാട്	15.60	16.60	13.070	താഴുന്നു
28	ഭാരതപ്പുഴ	കമ്പിടി	മലപ്പുറം	8.20	9.20	4.55	താഴുന്നു
29	ചാലിയാർ	പെരുവമ്പടം	മലപ്പുറം	26.50	27.50	21.620	താഴുന്നു
30	ചാലിയാർ	കുനിയൽ	മലപ്പുറം	10.85	11.85	2.420	മാറ്റമില്ല
31	കുദിരപ്പുഴ	ചക്കളകുത്ത്	മലപ്പുറം	17.90	18.90	13.280	താഴുന്നു
32	കടലുണ്ടി	കാരത്തോട്	മലപ്പുറം	12.00	13.00	6.300	താഴുന്നു
33	ഇരുവഴിഞ്ഞിപ്പുഴ	തോട്ടത്തിൻകടവ്	കോഴിക്കോട്	15.80	16.80	7.160	മാറ്റമില്ല
34	കുറ്റാടി	കുറ്റാടി	കോഴിക്കോട്	5.95	6.95	2.480	താഴുന്നു
35	വളപട്ടണം	പെരുമണ്ണ്	കണ്ണൂർ	17.20	18.20	10.130	മാറ്റമില്ല
36	ചന്ദ്രഗിരി	പൂക്കയം	കാസറഗോഡ്	36.20	37.20	33.950	താഴുന്നു
37	പയസ്വിനി	എരിഞ്ഞിപ്പുഴ	കാസറഗോഡ്	18.03	19.03	16.040	മാറ്റമില്ല
38	ഷിറിയ	അടക്കസ്ഥല	കാസറഗോഡ്	43.75	44.75	38.825	താഴുന്നു

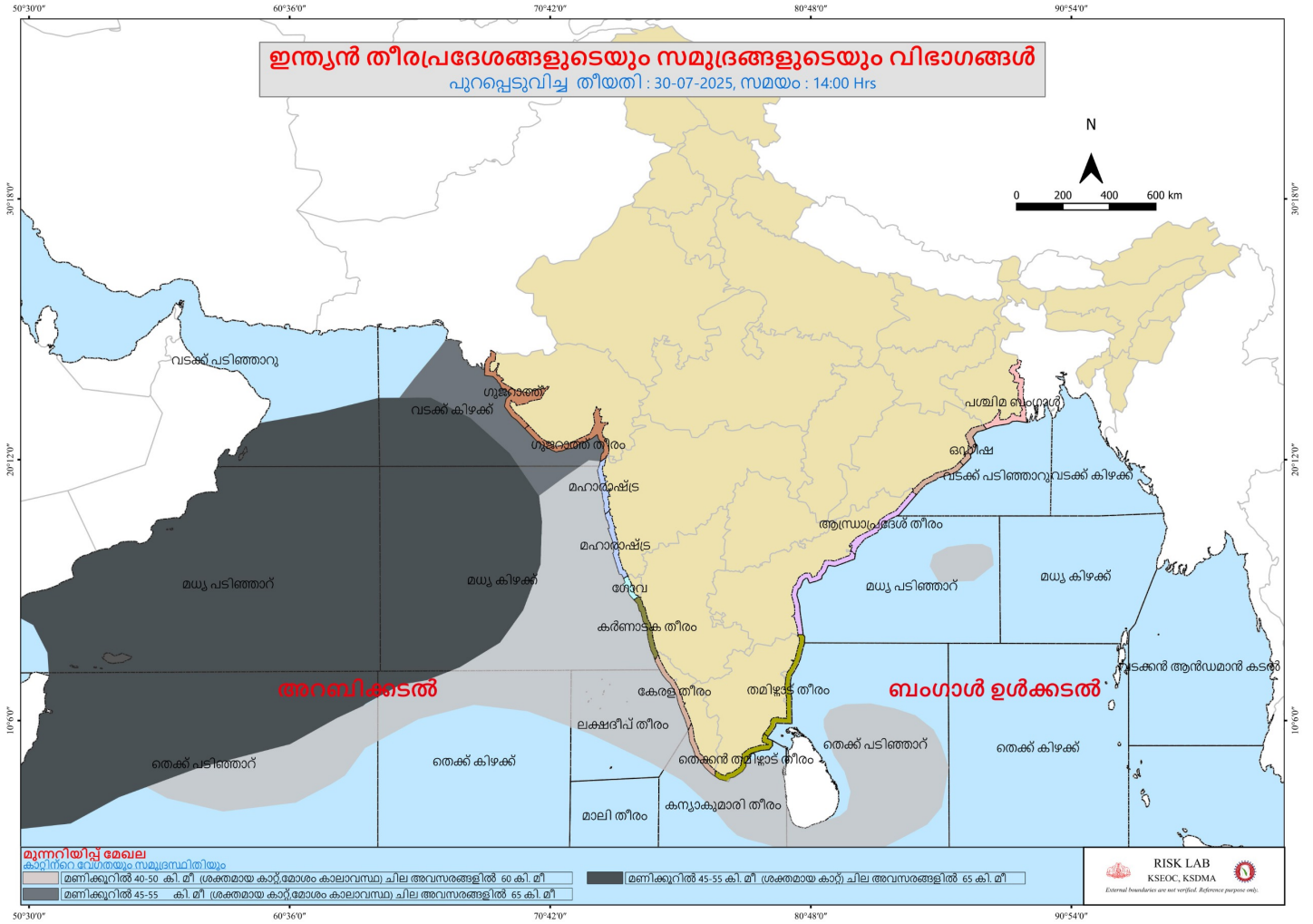
ഇന്ന് രാവിലെയുള്ള കണക്കുകൾ പ്രകാരം ജലനിരപ്പ് ഉയരുന്ന സ്റ്റേഷനുകളുടെ എണ്ണം (↑)	2
ഇന്ന് രാവിലെയുള്ള കണക്കുകൾ പ്രകാരം ജലനിരപ്പ് താഴുന്ന സ്റ്റേഷനുകളുടെ എണ്ണം (↓)	21
ഇന്ന് രാവിലെയുള്ള കണക്കുകൾ പ്രകാരം ജലനിരപ്പ് മാറ്റമില്ലാത്ത സ്റ്റേഷനുകളുടെ എണ്ണം (-)	15
സ്റ്റേഷനുകളുടെ എണ്ണം	38

Colour Code	
White വെള്ള	No Alerts നിലവിൽ മുന്നറിയിപ്പുകൾ ഇല്ല
Yellow മഞ്ഞ	1st Stage of Alert ഒന്നാംഘട്ട മുന്നറിയിപ്പ് (WARNING LEVEL)
Orange ഓറഞ്ച്	2st Stage of Alert രണ്ടാംഘട്ട മുന്നറിയിപ്പ് (DANGER LEVEL)
Red ചുവപ്പ്	3rd Stage of Alert മൂന്നാംഘട്ട മുന്നറിയിപ്പ് (HIGH FLOOD LEVEL)

Source : കേന്ദ്ര ജല കമ്മീഷൻ (Central Water Commission) പ്രളയ മുന്നറിയിപ്പ് സംവിധാനം-KSEOC-KSDMA

(30/07/2025, 12.00 pm)

SEA STATE



75°0'0"E

76°30'0"E

78°0'0"E

24 HOUR RAINFALL OVER KERALA

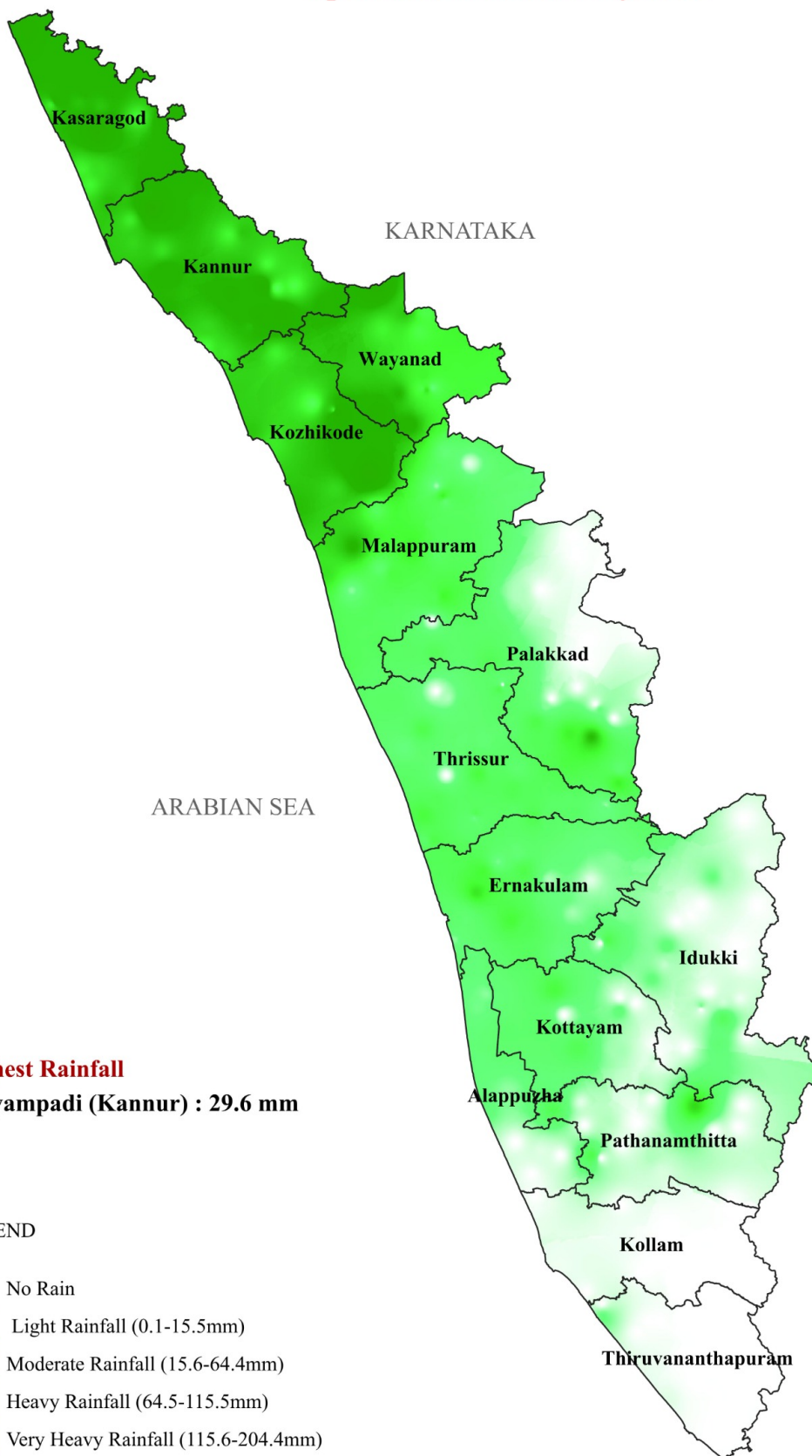
Upto 8:30am on 30 July 2025



12°0'0"N

10°30'0"N

9°0'0"N



Highest Rainfall

Olayampadi (Kannur) : 29.6 mm

LEGEND

- No Rain
- Light Rainfall (0.1-15.5mm)
- Moderate Rainfall (15.6-64.4mm)
- Heavy Rainfall (64.5-115.5mm)
- Very Heavy Rainfall (115.6-204.4mm)
- Extremely Heavy Rainfall (>204.4mm)

Source: IDRB, IMD, CWC, KSEB



75°0'0"E

76°30'0"E

78°0'0"E