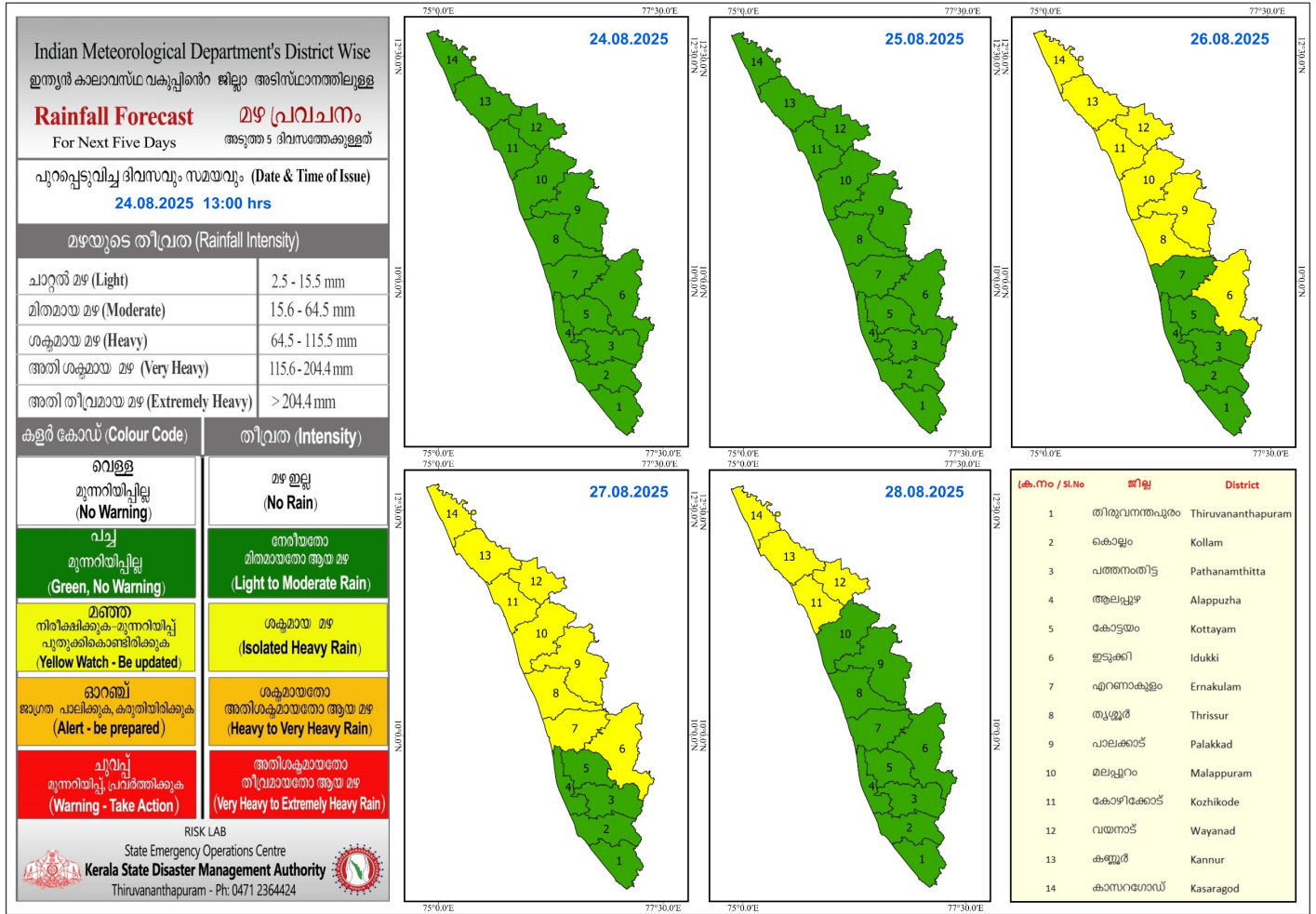


RAINFALL



KSEB RESERVOIRS- STATISTICS

അലർട്ട് നിലനിൽക്കുന്ന കേരളത്തിലെ പ്രധാന അണക്കെട്ടുകളിലെ (KSEB) ദിവസേനയുള്ള ജലനിരപ്പ് സംബന്ധിച്ചുള്ള വിവരം

24/08/2025 - 11.00 AM

Daily Water Level Details of Major Power Generation Dams with Alert (KSEB) - KERALA

നം. No.	അണക്കെട്ട് Reservoir	ജില്ല District	നിലവിലെ ജലനിരപ്പ് Today's Water Level (ft or metre)	നിലവിൽ സംഭരിക്കപ്പെട്ട ജലത്തിന്റെ അളവ് Today's Live Storage (MCM)	നിലവിലെ സംഭരണ ശതമാനം % Storage wrt Live Storage at FRL	നിലവിൽ പുറത്ത് വിടുന്ന വെള്ളം Current Spillway Release (m3/sec)
1	കക്കി (ആനത്തോട്) Kakki(Anathode)	പത്തനംതിട്ട (Pathanamthitta)	976.43 m	363.94	81.51%	47.00
2	മാട്ടുപെട്ടി (Madupetty)	ഇടുക്കി (Idukki)	1598.10 m	50.24	91.73%	10.92
3	ആനയിറങ്ങൽ (Anayirankal)	ഇടുക്കി (Idukki)	1205.12 m	41.51	83.31%	-
4	പൊന്മുടി (Ponmudi)	ഇടുക്കി (Idukki)	705.85 m	42.39	89.44%	-
5	കണ്ടള (Kundala)	ഇടുക്കി (Idukki)	1756.05 m	5.60	73.20%	-
6	കല്ലാർകുട്ടി (Kallarkutty)	ഇടുക്കി (Idukki)	456.20 m	6.22	96.72%	27.18
7	ഇടമലയാർ (Idamalayar)	എറണാകുളം (Ernakulam)	163.12	848.24	83.34%	-
8	ശോളയാർ (Sholayar)	തൃശ്ശൂർ (Thrissur)	2662.80 ft	148.52	99.62%	24.35
9	പെരിങ്ങൽകുത്ത് (Poringalkuthu)	തൃശ്ശൂർ (Thrissur)	419.95 m	19.63	64.79%	58.33
10	ബാണാസുര സാഗർ (Banasurasagar)	വയനാട് (Wayanad)	774.50 m	187.55	93.31%	-

Colour Code

Blue നീല	1st Stage of alert ഒന്നാംഘട്ട മുന്നറിയിപ്പ്
Orange ഓറഞ്ച്	2nd Stage of alert രണ്ടാംഘട്ട മുന്നറിയിപ്പ്
Red ചുവപ്പ്	3rd Stage of alert മൂന്നാംഘട്ട മുന്നറിയിപ്പ്
Yellow - മഞ്ഞ	Dams that are currently releasing controlled amounts of water as precaution. മുൻകരുതലിന്റെ ഭാഗമായി നിലവിൽ നിയന്ത്രിത അളവിൽ ജലം പുറത്തുകൊടുക്കിയിട്ടുള്ള അണക്കെട്ടുകൾ

അണക്കെട്ടിലെ പരമാവധി ജലനിരപ്പ്, പൂർണ്ണ സംഭരണ ശേഷി തുടങ്ങിയ വിശദവിവരങ്ങളുടെയെല്ലാം പട്ടിക <https://sdma.kerala.gov.in/dam-water-level> എന്ന ലിങ്കിൽ ലഭ്യമാണ്.

(The table with details such as maximum water level and full storage capacity of the dam is available at the link <https://sdma.kerala.gov.in/dam-water-level>)

കേരളത്തിലെ പ്രധാന അണക്കെട്ടുകളിലെ (KSEB) ദിവസേനയുള്ള ജലനിരപ്പ് സംബന്ധിച്ചുള്ള വിവരം

24/08/2025 – 11.00 AM

Daily Water Level Details of Major Power Generation Dams (KSEB) – KERALA

നം. No.	അണക്കെട്ട് Reservoir	ജില്ല District	നിലവിലെ ജലനിരപ്പ് Today's Water Level (ft or metre)	നിലവിൽ സംഭരിക്കപ്പെട്ട ജലത്തിന്റെ അളവ് Today's Live Storage (MCM)	നിലവിലെ സംഭരണ ശതമാനം % Storage wrt Live Storage at FRL	നിലവിൽ പുറത്ത് വിടുന്ന വെള്ളം Current Spillway Release (m3/sec)
1	പമ്പ (Pamba)	പത്തനംതിട്ട (Pathanamthitta)	979.45 m	18.81	60.39%	–
2	മൂഴിയാർ (Moozhiyar)	പത്തനംതിട്ട (Pathanamthitta)	188.10 m	0.58	50.00%	–
3	ഇടുക്കി (Idukki)	ഇടുക്കി (Idukki)	2381.08 ft	1094.06	74.96%	–
4	ഇരട്ടയാർ (Erattayar)	ഇടുക്കി (Idukki)	747.10 m	0.98	18.43%	–
5	ലോവർ പെരിയാർ (Lower Periyar)	ഇടുക്കി (Idukki)	250.30 m	3.41	75.01%	0.00
6	കല്ലാർ (Kallar)	ഇടുക്കി (Idukki)	820.50 m	0.20	26.61%	–
7	കുട്ടിയാടി (Kuttiyadi)	കോഴിക്കോട് (Kozhikkode)	755.29 m	27.12	79.83%	–

മേൽ അണക്കെട്ടുകളിൽ നിലവിൽ മുന്നറിയിപ്പുകളില്ല
(Currently there is no warnings on the dams mentioned above)

അണക്കെട്ടിലെ പരമാവധി ജലനിരപ്പ്, പൂർണ്ണ സംഭരണ ശേഷി തുടങ്ങിയ വിശദവിവരങ്ങളടങ്ങിയ പട്ടിക
<https://sdma.kerala.gov.in/dam-water-level> എന്ന ലിങ്കിൽ ലഭ്യമാണ്.
(The table with details such as maximum water level and full storage capacity of the dams is available at the link
<https://sdma.kerala.gov.in/dam-water-level>)

IRRIGATION RESERVOIRS- STATISTICS

അലർട്ട് നിലനിൽക്കുന്ന കേരളത്തിലെ പ്രധാന ജലസേചന അണക്കെട്ടുകളിലെ (IRRIGATION) ദിവസേനയുള്ള ജലനിരപ്പ് സംബന്ധിച്ചുള്ള വിവരം

24/08/2025 - 11.00 AM

IRRIGATION RESERVOIRS WITH ALERT (KERALA)

നം. No.	അണക്കെട്ട് Reservoir	ജില്ല District	നിലവിലെ ജലനിരപ്പ് Today's Water Level (metre)	നിലവിൽ സംഭരിക്കപ്പെട്ട വെള്ളത്തിന്റെ അളവ് Today's Storage (Million cubic metre - MCM)	നിലവിലെ സംഭരണ ശതമാനം Percentage Storage With Respect to Gross Storage	പുറത്ത് വിടുന്ന വെള്ളം Outflow (m3/sec)
1	നെയ്യാർ (Neyyar)	തിരുവനന്തപുരം (Thiruvananthapuram)	83.88	89.80	92%	11.35
2	കല്ലട (Kallada)	കൊല്ലം (Kollam)	109.12	362.40	72%	44.78
3	മലങ്കര (Malankara)	ഇടുക്കി (Idukki)	40.92	33.04	89%	103.24
4	ഭൂതത്താൻകെട്ട് Bhoothathankettu (Barrage)	എറണാകുളം (Ernakulam)	28.40	-	—	695.00
5	വാഴാനി (Vazhani)	തൃശൂർ (Thrissur)	60.28	16.21	89%	0.14
6	Chimoni ചിമ്മിനി	തൃശൂർ (Thrissur)	72.40	122	81%	9.88
7	പീച്ചി (Peechi)	തൃശൂർ (Thrissur)	77.32	69.74	73%	12.61
8	ശിരുവാണി (Siruvani-Inter State Waters)	പാലക്കാട് (Palakkad)	876.06	21.88	86%	1.30
9	കാഞ്ഞിരപ്പുഴ (Kanjirappuzha)	പാലക്കാട് (Palakkad)	95.62	60.32	85%	7.87
10	മീനകര (Meenkara)	പാലക്കാട് (Palakkad)	156.17	10.64	94%	1.45
11	Walayar വാളയാർ	Palakkad പാലക്കാട്	202.39	17.19	93%	1.46
12	മലമ്പുഴ Malampuzha	പാലക്കാട് Palakkad	113.80	193.32	86%	1.56
13	പോത്തുണ്ടി (Pothundi)	പാലക്കാട് (Palakkad)	107.52	48.69	96%	0.65
14	ചുള്ളിയാർ (Chulliyar)	പാലക്കാട് (Palakkad)	153.63	12.92	94%	1.60
15	മംഗലം (Mangalam)	പാലക്കാട് (Palakkad)	76.30	19.32	76%	2.47
16	മൂലത്തറ Moolathara(Regulator)	പാലക്കാട് (Palakkad)	182.00	-	—	13.26
17	കുറ്റിയാടി Kuttiyadi	കോഴിക്കോട് Kozhikode	38.50	68.02	64%	35.90
18	കാരാപ്പുഴ (Karapuzha)	വയനാട് (Wayanad)	757.20	35.51	46%	4.66
19	പഴശ്ശി Pazhassi(Barrage)	കണ്ണൂർ (Kannur)	18.24	3.96	—	273.70

Colour Code

Blue നീല	1st Stage of alert ഒന്നാംഘട്ട മുന്നറിയിപ്പ്
Orange ഓറഞ്ച്	2nd Stage of alert രണ്ടാംഘട്ട മുന്നറിയിപ്പ്
Red ചുവപ്പ്	3rd Stage of alert മൂന്നാംഘട്ട മുന്നറിയിപ്പ്
Yellow മഞ്ഞ	ജലസേചന ആവശ്യങ്ങൾക്കായോ മുൻകരുതലിന്റെ ഭാഗമായിട്ടോ നിലവിൽ നിയന്ത്രിത അളവിൽ ജലം പുറത്തേക്ക് ഒഴുക്കിവിടുന്ന അണക്കെട്ടുകൾ (Dams that currently release controlled amounts of water for irrigation purpose or as a precautionary measure)

ജലസേചന അണക്കെട്ടുകളിലെ തൽസ്ഥിതി (കേരളം)

24/08/2025- 11.00 AM

IRRIGATION RESERVOIRS- STATISTICS (KERALA)

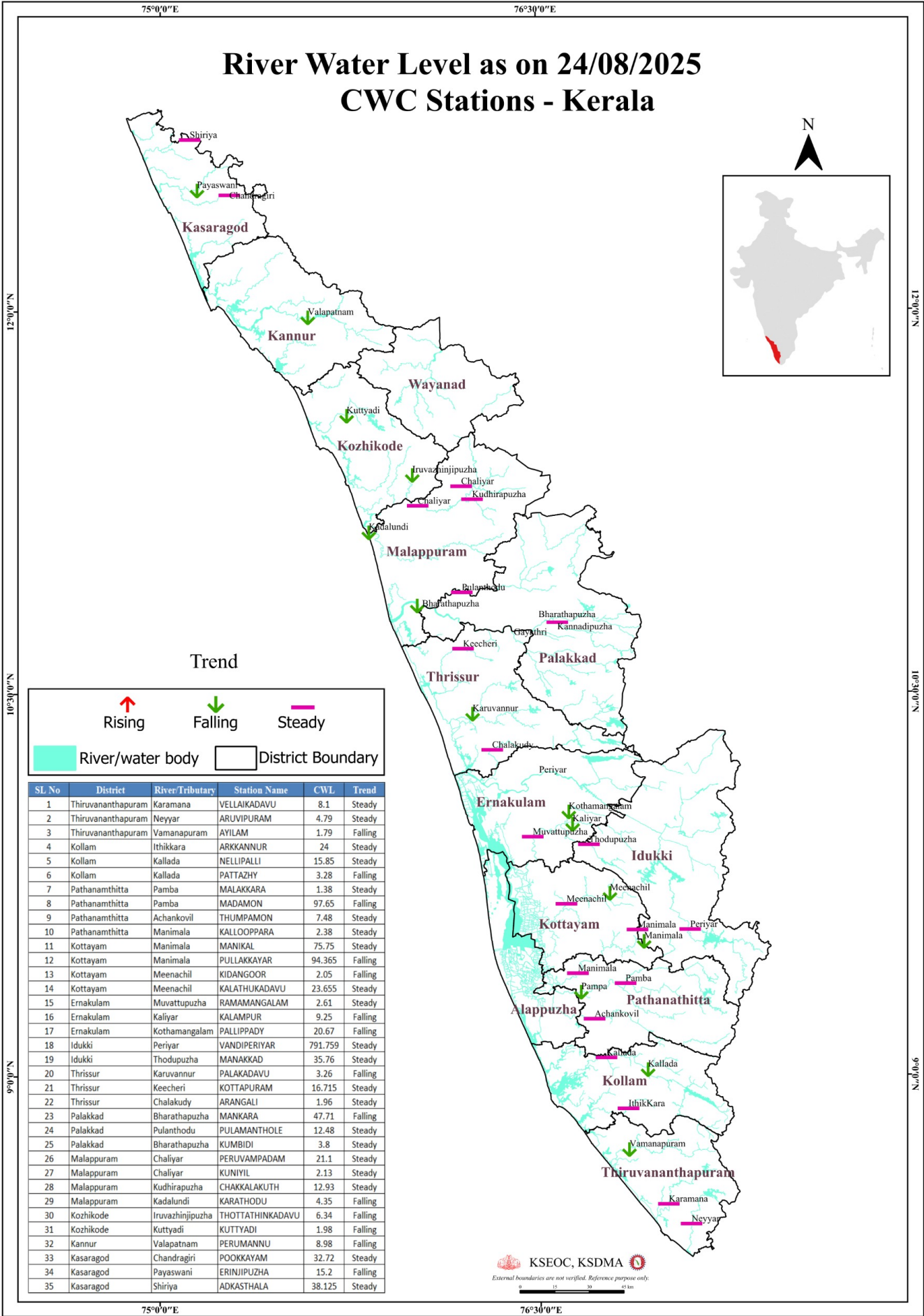
നം. No.	അണക്കെട്ട് Reservoir	ജില്ല District	നിലവിലെ ജലനിരപ്പ് Today's Water Level (metre)	നിലവിൽ സംഭരിക്കപ്പെട്ട വെള്ളത്തിന്റെ അളവ് Today's Storage (Million cubic metre - MCM)	നിലവിലെ സംഭരണ ശതമാനം Percentage Storage with respect to Gross Storage	പുറത്ത് വിടുന്ന വെള്ളം Outflow (m3/sec)
1	മണിയാർ (Maniyar) (Barrage)	പത്തനംതിട്ട (Pathanamthitta)	29.26	7.78	—	—

മേൽ അണക്കെട്ടുകളിൽ നിലവിൽ മുന്നറിയിപ്പുകളില്ല
(Currently there is no warning on the dams mentioned above)

അണക്കെട്ടിലെ പരമാവധി ജലനിരപ്പ്, പൂർണ്ണ സംഭരണ ശേഷി തുടങ്ങിയ വിശദവിവരങ്ങളടങ്ങിയ പട്ടിക <https://sdma.kerala.gov.in/dam-water-level> എന്ന ലിങ്കിൽ ലഭ്യമാണ്.

(The table with details such as maximum water level and full storage capacity of the dams is available at the link
<https://sdma.kerala.gov.in/dam-water-level>)

FLOOD REPORT



കേന്ദ്ര ജല കമ്മീഷൻ (CWC) പ്രളയ മുന്നറിയിപ്പ് സംവിധാനം

ക്രമ നമ്പർ	നദി	സ്റ്റേഷൻ	ജില്ല	മുന്നറിയിപ്പ് നിരപ്പ് (മീറ്റർ)	അപകട നിരപ്പ് (മീറ്റർ)	നിലവിലെ ജലനിരപ്പ് (മീറ്റർ)	നിലവിലെ പ്രവണത (at 8 am)
1	കരമന	വെള്ളെങ്കടവ്	തിരുവനന്തപുരം	9.00	10.00	8.100	മാറ്റമില്ല
2	നെയ്യാർ	അരുവിപ്പുറം	തിരുവനന്തപുരം	6.50	8.00	4.790	മാറ്റമില്ല
3	വാമനപുരം	അയിലം	തിരുവനന്തപുരം	6.00	8.50	1.790	താഴുന്നു
4	ഇത്തിക്കര	അരക്കന്നൂർ	കൊല്ലം	27.00	28.00	24.000	മാറ്റമില്ല
5	കല്ലട	നെല്ലിപ്പള്ളി	കൊല്ലം	18.00	20.00	15.850	മാറ്റമില്ല
6	കല്ലട	പട്ടാഴി	കൊല്ലം	7.00	8.00	3.280	താഴുന്നു
7	പമ്പ	മലക്കര	പത്തനംതിട്ട	6.00	7.00	1.380	മാറ്റമില്ല
8	പമ്പ	മടമൺ	പത്തനംതിട്ട	100.00	101.00	97.650	താഴുന്നു
9	അച്ചൻകോവിൽ	ഇംപമൺ	പത്തനംതിട്ട	9.00	10.00	7.480	മാറ്റമില്ല
10	മണിമല	കല്ലപ്പാറ	പത്തനംതിട്ട	5.00	6.00	2.380	മാറ്റമില്ല
11	മണിമല	മണിക്കൽ	കോട്ടയം	77.40	78.40	75.750	മാറ്റമില്ല
12	മണിമല	പുല്ലക്കയാർ	കോട്ടയം	96.20	97.20	94.365	താഴുന്നു
13	മീനച്ചിൽ	കിടങ്ങൂർ	കോട്ടയം	6.16	7.16	2.050	താഴുന്നു
14	മീനച്ചിൽ	കാലത്തുകടവ്	കോട്ടയം	24.80	25.80	23.655	മാറ്റമില്ല
15	മുവാറ്റുപുഴ	രാമമംഗലം	എറണാകുളം	8.00	9.00	2.610	മാറ്റമില്ല
16	കാളിയാർ	കലംപുർ	എറണാകുളം	12.64	13.64	9.250	താഴുന്നു
17	കോതമംഗലം	പള്ളിപ്പടി	എറണാകുളം	23.80	24.80	20.670	താഴുന്നു
18	പെരിയാർ	വണ്ടിപെരിയാർ	ഇടുക്കി	794.20	795.20	791.759	മാറ്റമില്ല
19	തൊടുപുഴ	മണക്കാട്	ഇടുക്കി	36.50	37.50	35.760	മാറ്റമില്ല
20	കരുവന്നൂർ	പാലകടവ്	തൃശ്ശൂർ	4.14	5.14	3.260	താഴുന്നു
21	കീച്ചേരി	കോട്ടപ്പുറം	തൃശ്ശൂർ	18.50	20.00	16.715	മാറ്റമില്ല
22	ചാലക്കുടി	അരങ്ങാലി	തൃശ്ശൂർ	7.10	8.10	1.960	മാറ്റമില്ല
23	ഭാരതപ്പുഴ	മങ്കര	പാലക്കാട്	51.53	52.53	47.710	താഴുന്നു
24	പുലംതോട്	പുലാമത്തോൾ	പാലക്കാട്	15.60	16.60	12.480	മാറ്റമില്ല
25	ഭാരതപ്പുഴ	കുമ്പിടി	മലപ്പുറം	8.20	9.20	3.800	മാറ്റമില്ല
26	ചാലിയാർ	പെരുവമ്പടം	മലപ്പുറം	26.50	27.50	21.100	മാറ്റമില്ല
27	ചാലിയാർ	കുനിയൽ	മലപ്പുറം	10.85	11.85	2.130	മാറ്റമില്ല
28	കുദിരപ്പുഴ	ചക്കളകുത്ത്	മലപ്പുറം	17.90	18.90	12.930	മാറ്റമില്ല
29	കടലുണ്ടി	കാരത്തോട്	മലപ്പുറം	12.00	13.00	4.350	താഴുന്നു
30	ഇരുവഴിഞ്ഞിപ്പുഴ	തോട്ടത്തിൻകടവ്	കോഴിക്കോട്	15.80	16.80	6.340	താഴുന്നു
31	കുറ്റാടി	കുറ്റാടി	കോഴിക്കോട്	5.95	6.95	1.980	താഴുന്നു
32	വളപട്ടണം	പെരുമണ്ണ്	കണ്ണൂർ	17.20	18.20	8.980	താഴുന്നു
33	ചന്ദ്രഗിരി	പൂക്കയം	കാസറഗോഡ്	36.20	37.20	32.720	മാറ്റമില്ല
34	പയസിനി	എരിഞ്ഞിപ്പുഴ	കാസറഗോഡ്	18.03	19.03	15.200	താഴുന്നു
35	ഷിറിയ	അടക്കുസ്ഥല	കാസറഗോഡ്	43.75	44.75	38.125	മാറ്റമില്ല

ഇന്ന് രാവിലെയുള്ള കണക്കുകൾ പ്രകാരം ജലനിരപ്പ് ഉയരുന്ന സ്റ്റേഷനുകളുടെ എണ്ണം (↑) —

ഇന്ന് രാവിലെയുള്ള കണക്കുകൾ പ്രകാരം ജലനിരപ്പ് താഴുന്ന സ്റ്റേഷനുകളുടെ എണ്ണം (↓) 14

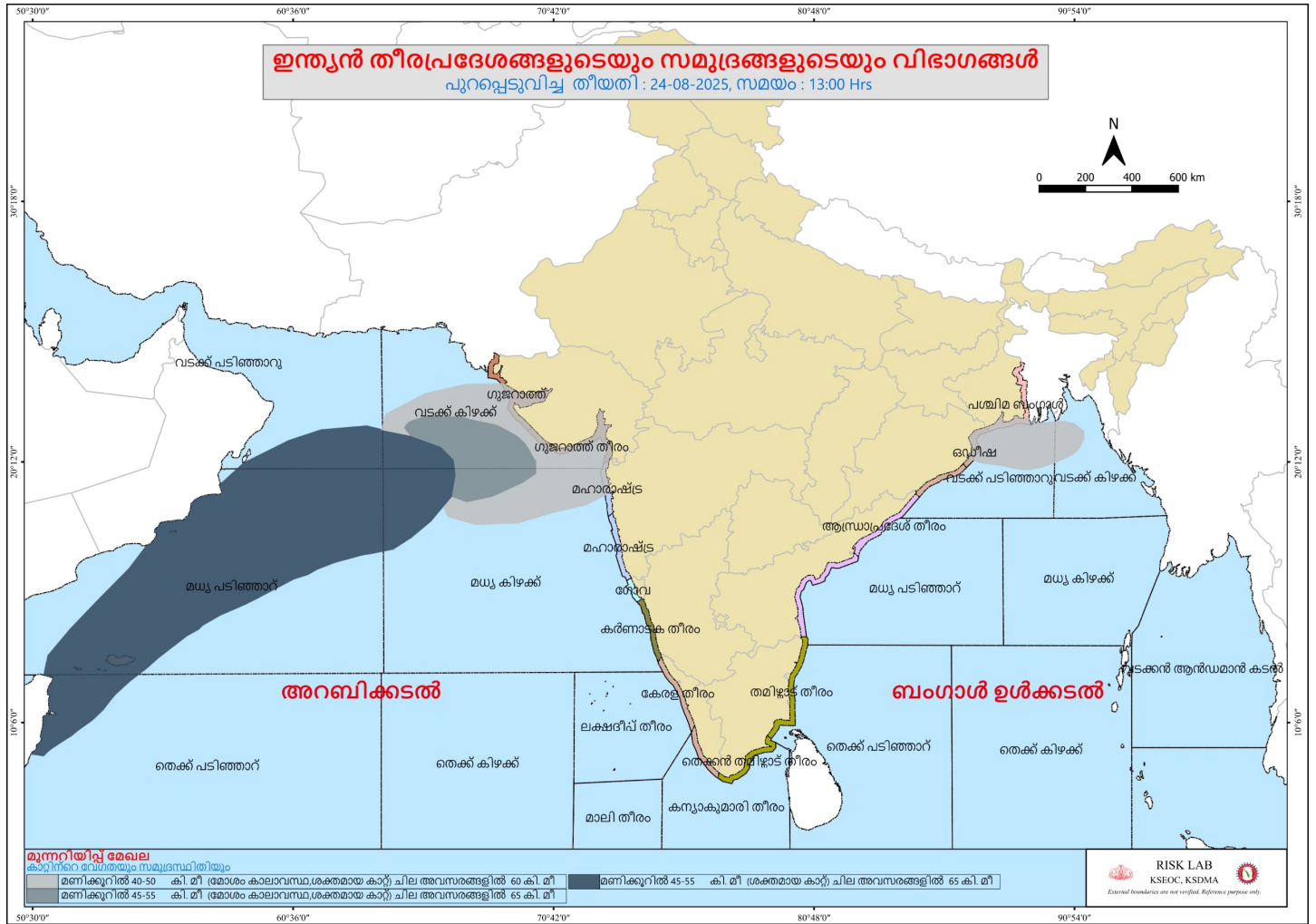
ഇന്ന് രാവിലെയുള്ള കണക്കുകൾ പ്രകാരം ജലനിരപ്പ് മാറ്റമില്ലാത്ത സ്റ്റേഷനുകളുടെ എണ്ണം (-) 21

സ്റ്റേഷനുകളുടെ എണ്ണം 35

Colour Code	
White വെള്ള	No Alerts നിലവിൽ മുന്നറിയിപ്പുകൾ ഇല്ല
Yellow മഞ്ഞ	1st Stage of Alert ഒന്നാംഘട്ട മുന്നറിയിപ്പ് (WARNING LEVEL)
Orange ഓറഞ്ച്	2st Stage of Alert രണ്ടാംഘട്ട മുന്നറിയിപ്പ് (DANGER LEVEL)
Red ചുവപ്പ്	3rd Stage of Alert മൂന്നാംഘട്ട മുന്നറിയിപ്പ് (HIGH FLOOD LEVEL)

*Source : കേന്ദ്ര ജല കമ്മീഷൻ (Central Water Commission) പ്രളയ മുന്നറിയിപ്പ് സംവിധാനം-KSEOC-KSDMA
(24/08/2025, 12.00 pm)*

SEA STATE



75°0'0"E

76°30'0"E

78°0'0"E

24 HOUR RAINFALL OVER KERALA

Upto 8:30am on 24 August 2025



12°0'0"N






10°30'0"N

9°0'0"N



Highest Rainfall
Vanimel (Kozhikode): 15.1 mm

LEGEND

-  No Rain
-  Light Rain (0.1 - 15.5mm)
-  Moderate Rain (15.6 - 64.4mm)
-  Heavy Rainfall (64.5 - 115.5mm)
-  Very Heavy Rainfall (115.6 - 204.4mm)
-  Extremely Heavy Rainfall (>204.4mm)

Source: IDRB, IMD, CWC, KSEB, Others



75°0'0"E

76°30'0"E

78°0'0"E