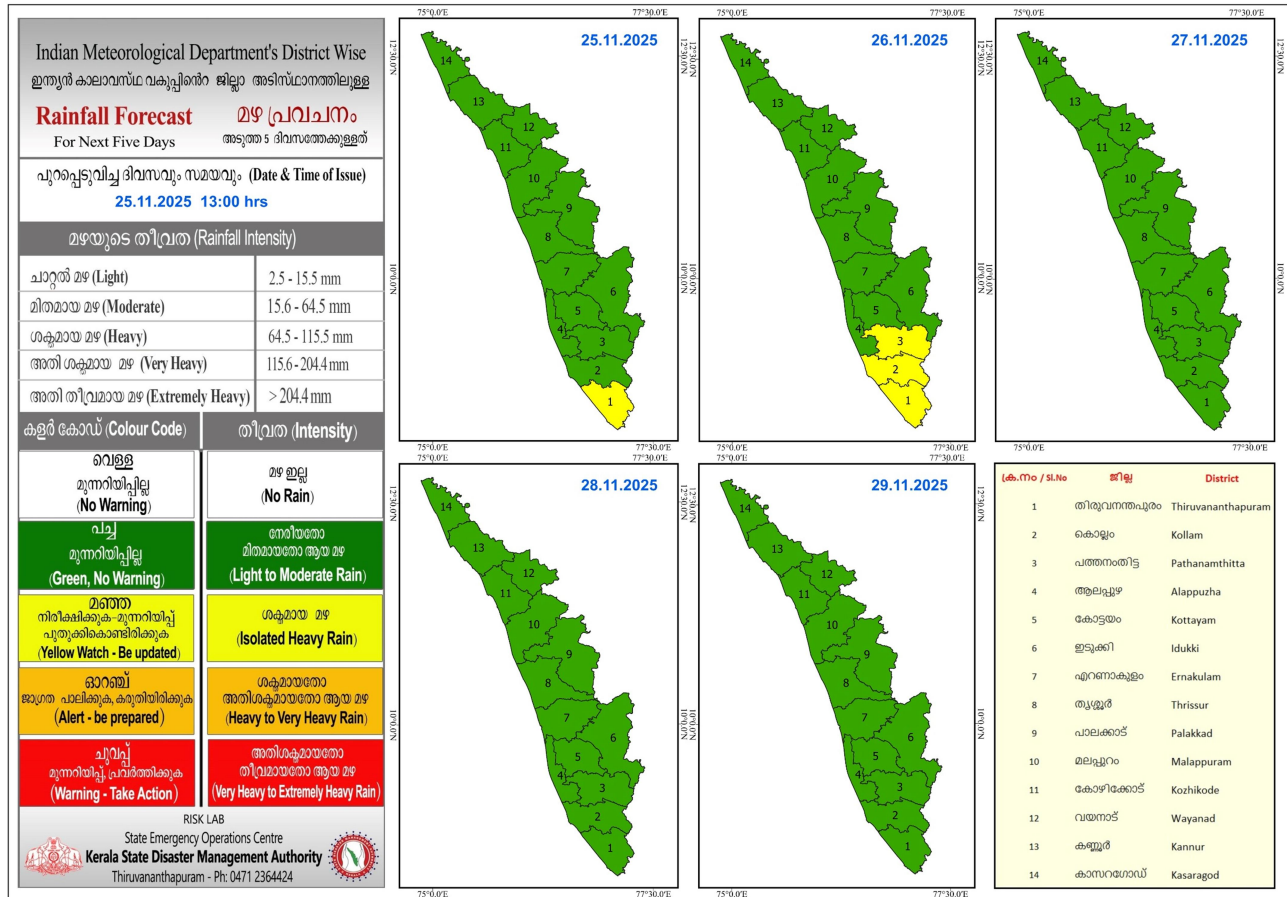


RAINFALL



KSEB ALERT

അലർട്ട് നിലനിൽക്കുന്ന കേരളത്തിലെ പ്രധാന അണക്കെട്ടുകളിലെ (KSEB) ദിവസേനയുള്ള ജലനിരപ്പ് സംബന്ധിച്ചുള്ള വിവരം
25/11/2025 - 11.00 AM

Daily Water Level Details of Major Power Generation Dams with Alert (KSEB) – KERALA

നം. No.	അണക്കെട്ട് Reservoir	ജില്ല District	നിലവിലെ ജലനിരപ്പ് Today's Water Level (ft or metre)	നിലവിൽ സംഭരിക്കപ്പെട്ട ജലത്തിന്റെ അളവ് Today's Live Storage (MCM)	നിലവിലെ സംഭരണ ശതമാനം % Storage wrt Live Storage at FRL	നിലവിൽ പുറത്ത് വിടുന്ന വെള്ളം Current Spillway Release (m3/sec)
1	മാട്ടുപെട്ടി (Maduppetty)	ഇടുക്കി (Idukki)	1596.30 m	45.69	83.42%	3.19
2	ആനയിറങ്ങൽ (Anayirankal)	ഇടുക്കി (Idukki)	1207.13 m	50.40	100.00%	0.95
3	കണ്ടള (Kundala)	ഇടുക്കി (Idukki)	1758.10 m	6.97	91.11%	0.34
4	ഷോളയാർ (Sholayar)	തൃശ്ശൂർ (Thrissur)	2660.60 ft	142.31	95.45%	–
5	കുട്ടിയാടി (Kuttiyadi)	കോഴിക്കോട് (Kozhikkode)	756.12 m	29.18	85.88%	–

Colour Code

Blue നീല	1st Stage of alert ഒന്നാംഘട്ട മുന്നറിയിപ്പ്
Orange ഓറഞ്ച്	2nd Stage of alert രണ്ടാംഘട്ട മുന്നറിയിപ്പ്
Red ചുവപ്പ്	3rd Stage of alert മൂന്നാംഘട്ട മുന്നറിയിപ്പ്
Yellow – മഞ്ഞ	Dams that are currently releasing controlled amounts of water as precaution. മുൻകരുതലിന്റെ ഭാഗമായി നിലവിൽ നിയന്ത്രിത അളവിൽ ജലം പുറത്തുകൊടുക്കിയിട്ടുള്ള അണക്കെട്ടുകൾ

അണക്കെട്ടിലെ പരമാവധി ജലനിരപ്പ്, പൂർണ്ണ സംഭരണ ശേഷി തുടങ്ങിയ വിശദവിവരങ്ങളടങ്ങിയ പട്ടിക <https://sdma.kerala.gov.in/dam-water-level> എന്ന ലിങ്കിൽ ലഭ്യമാണ്.

(The table with details such as maximum water level and full storage capacity of the dam is available at the link
<https://sdma.kerala.gov.in/dam-water-level>)

KSEB NO ALERT

കേരളത്തിലെ പ്രധാന അണക്കെട്ടുകളിലെ (KSEB) ദിവസേനയുള്ള ജലനിരപ്പ് സംബന്ധിച്ചുള്ള വിവരം

25/11/2025 – 11.00 AM

Daily Water Level Details of Major Power Generation Dams (KSEB) – KERALA

നം. No.	അണക്കെട്ട് Reservoir	ജില്ല District	നിലവിലെ ജലനിരപ്പ് Today's Water Level (ft or metre)	നിലവിൽ സംഭരിക്കപ്പെട്ട ജലത്തിന്റെ അളവ് Today's Live Storage (MCM)	നിലവിലെ സംഭരണ ശതമാനം % Storage wrt Live Storage at FRL	നിലവിൽ പുറത്ത് വിടുന്ന വെള്ളം Current Spillway Release (m3/sec)
1	കക്കി (ആനത്തോട്) Kakki(Anathode)	പത്തനംതിട്ട (Pathanamthitta)	977.46 m	379	84.88%	–
2	പമ്പ (Pamba)	പത്തനംതിട്ട (Pathanamthitta)	977.75 m	16.26	52.20%	–
3	മൂഴിയാർ (Moozhiyar)	പത്തനംതിട്ട (Pathanamthitta)	187.65 m	0.53	46.03%	–
4	ഇടുക്കി (Idukki)	ഇടുക്കി (Idukki)	2385.20 ft	1162.26	79.63%	–
5	പൊന്മുടി (Ponmudi)	ഇടുക്കി (Idukki)	704.10 m	38.33	80.87%	–
6	കല്ലാർകുട്ടി (Kallarkutty)	ഇടുക്കി (Idukki)	453.30 m	4.38	68.12%	–
7	ഇരട്ടയാർ (Erattayar)	ഇടുക്കി (Idukki)	747.10 m	0.98	18.43%	–
8	ലോവർ പെരിയാർ (Lower Periyar)	ഇടുക്കി (Idukki)	249.00 m	2.90	63.74%	–
9	കല്ലാർ (Kallar)	ഇടുക്കി (Idukki)	820.50 m	0.20	26.61%	–
10	ഇടമലയാർ (Idamalayar)	എറണാകുളം (Ernakulam)	160.32 m	768.96	75.55%	–
11	പെരിങ്ങൽകുത്ത് (Poringalkuthu)	തൃശ്ശൂർ (Thrissur)	419.50 m	18.5	61.06%	–
12	ബാണാസുര സാഗർ (Banasurasagar)	വയനാട് (Wayanad)	772.80 m	167.35	83.26%	–

മേൽ അണക്കെട്ടുകളിൽ നിലവിൽ മുന്നറിയിപ്പുകളില്ല

(Currently there is no warnings on the dams mentioned above)

അണക്കെട്ടിലെ പരമാവധി ജലനിരപ്പ്, പൂർണ്ണ സംഭരണ ശേഷി തുടങ്ങിയ വിശദവിവരങ്ങളടങ്ങിയ പട്ടിക

<https://sdma.kerala.gov.in/dam-water-level> എന്ന ലിങ്കിൽ ലഭ്യമാണ്.

(The table with details such as maximum water level and full storage capacity of the dams is available at the link

<https://sdma.kerala.gov.in/dam-water-level>)

IRRIGATION ALERT

അലർട്ട് നിലനിൽക്കുന്ന കേരളത്തിലെ പ്രധാന ജലസേചന അണക്കെട്ടുകളിലെ (IRRIGATION) ദിവസേനയുള്ള ജലനിരപ്പ് സംബന്ധിച്ചുള്ള വിവരം

25/11/2025 - 11.00 AM

IRRIGATION RESERVOIRS WITH ALERT (KERALA)

നം. No.	അണക്കെട്ട് Reservoir	ജില്ല District	നിലവിലെ ജലനിരപ്പ് Today's Water Level (metre)	നിലവിൽ സംഭരിക്കപ്പെട്ട വെള്ളത്തിന്റെ അളവ് Today's Storage (Million cubic metre - MCM)	നിലവിലെ സംഭരണ ശതമാനം Percentage Storage With Respect to Gross Storage	പുറത്ത് വിട്ടുന വെള്ളം Outflow (m3/sec)
1	നെയാർ (Neyyar)	തിരുവനന്തപുരം (Thiruvananthapuram)	84.29	93.36	96%	133.87
2	കല്ലട (Kallada)	കൊല്ലം (Kollam)	111.84	416.48	82%	15.78
3	മലങ്കര (Malankara)	ഇടുക്കി (Idukki)	41.88	36.52	99%	5.70
4	ഭൂതത്താൻകെട്ട് Bhoothathankettu (Barrage)	എറണാകുളം (Ernakulam)	33.40	-	-	111.00
5	വാഴാനി (Vazhani)	തൃശൂർ (Thrissur)	58.37	13.63	75%	0.23
6	പീച്ചി (Peechi)	തൃശൂർ (Thrissur)	77.94	77.49	82%	0.69
7	ശിരുവാനി (Siruvani-Inter State Waters)	പാലക്കാട് (Palakkad)	875.24	20.54	81%	1.31
8	കാഞ്ഞിരപ്പുഴ (Kanjirappuzha)	പാലക്കാട് (Palakkad)	97.41	70.33	99%	3.17
9	മീനകര (Meenkara)	പാലക്കാട് (Palakkad)	156.23	10.85	96%	0.00
10	Walayar വാളയാർ	Palakkad പാലക്കാട്	202.81	18.02	98%	1.42
11	മലമ്പുഴ Malampuzha	പാലക്കാട് Palakkad	114.33	204.54	91%	20.08
12	പോത്തുണ്ടി (Pothundi)	പാലക്കാട് (Palakkad)	106.56	45.73	90%	3.31
13	ചുള്ളിയാർ (Chulliyar)	പാലക്കാട് (Palakkad)	152.75	11.44	84%	1.87
14	മംഗലം (Mangalam)	പാലക്കാട് (Palakkad)	77.01	21.67	85%	2.27
15	മൂലത്തറ Moolathara(Regulator)	പാലക്കാട് (Palakkad)	181.70	-	-	12.10
16	കുറ്റിയാടി Kuttiyadi	കോഴിക്കോട് Kozhikode	37.88	63.68	60%	6.15
17	കാരാപ്പുഴ (Karapuzha)	വയനാട് (Wayanad)	757.05	34.60	45%	1.23

Colour Code

Blue നീല	1st Stage of alert ഒന്നാംഘട്ട മുന്നറിയിപ്പ്
Orange ഓറഞ്ച്	2nd Stage of alert രണ്ടാംഘട്ട മുന്നറിയിപ്പ്
Red ചുവപ്പ്	3rd Stage of alert മൂന്നാംഘട്ട മുന്നറിയിപ്പ്
Yellow മഞ്ഞ	ജലസേചന ആവശ്യങ്ങൾക്കായോ മുൻകരുതലിന്റെ ഭാഗമായിട്ടോ നിലവിൽ നിയന്ത്രിത അളവിൽ ജലം പുറത്തേക്ക് ഒഴുക്കിവിടുന്ന അണക്കെട്ടുകൾ (Dams that currently release controlled amounts of water for irrigation purpose or as a precautionary measure)

IRRIGATION NO ALERT

ജലസേചന അണക്കെട്ടുകളിലെ തൽസ്ഥിതി (കേരളം)

25/11/2025- 11.00 AM

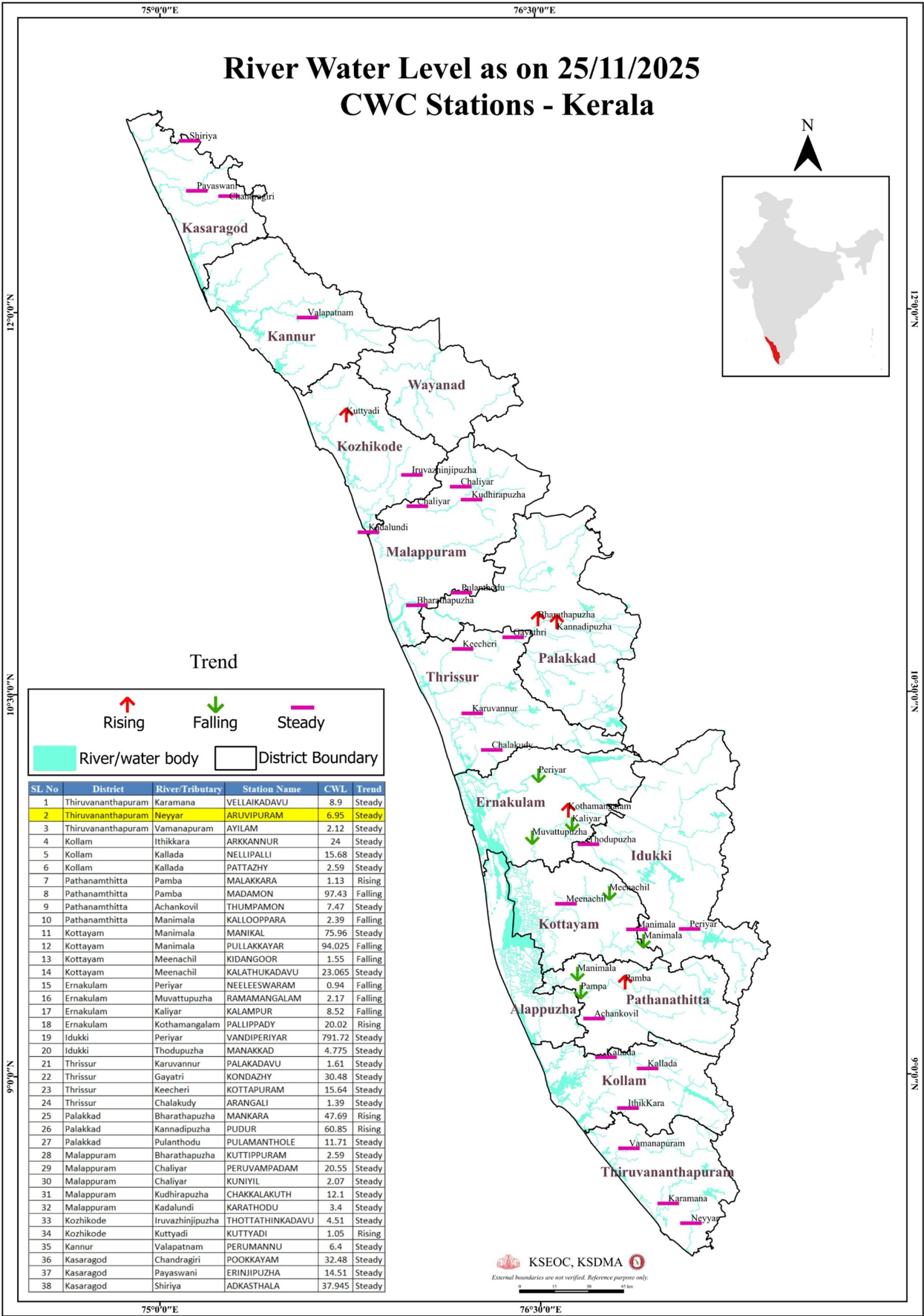
IRRIGATION RESERVOIRS- STATISTICS (KERALA)

നം. No.	അണക്കെട്ട് Reservoir	ജില്ല District	നിലവിലെ ജലനിരപ്പ് Today's Water Level (metre)	നിലവിൽ സംഭരിക്കപ്പെട്ട വെള്ളത്തിന്റെ അളവ് Today's Storage (Million cubic metre - MCM)	നിലവിലെ സംഭരണ ശതമാനം Percentage Storage with respect to Gross Storage	പുറത്ത് വിടുന്ന വെള്ളം Outflow (m3/sec)
1	മണിയാർ (Maniyar) (Barrage)	പത്തനംതിട്ട (Pathanamthitta)	29.26	7.78	—	—
2	Chimoni ചിമിനി	തൃശ്ശൂർ (Thrissur)	74.86	140.11	92%	0.00
3	പഴശ്ശി Pazhassi(Barrage)	കണ്ണൂർ (Kannur)	23.79	27.79	—	0.00

മേൽ അണക്കെട്ടുകളിൽ നിലവിൽ മുന്നറിയിപ്പുകളില്ല
(Currently there is no warning on the dams mentioned above)

അണക്കെട്ടിലെ പരമാവധി ജലനിരപ്പ്, പൂർണ്ണ സംഭരണ ശേഷി തുടങ്ങിയ വിശദവിവരങ്ങളടങ്ങിയ പട്ടിക
<https://sdma.kerala.gov.in/dam-water-level> എന്ന ലിങ്കിൽ ലഭ്യമാണ്.
(The table with details such as maximum water level and full storage capacity of the dams is available at the link
<https://sdma.kerala.gov.in/dam-water-level>)

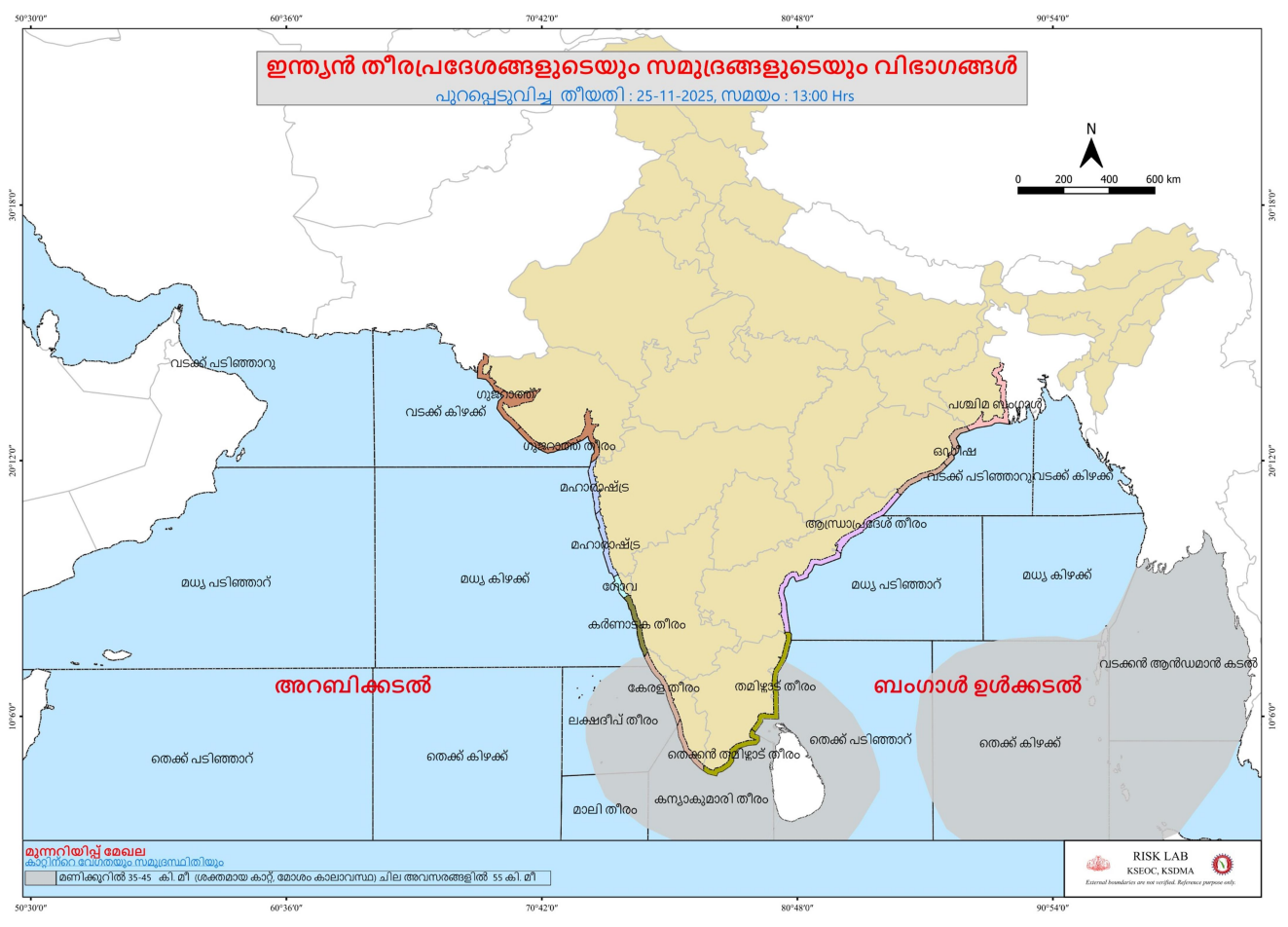
FLOOD REPORT



കേന്ദ്ര ജല കമ്മീഷൻ (CWC) പ്രളയ മുന്നറിയിപ്പ് സംവിധാനം							
ക്രമ നമ്പർ	നദി	സ്റ്റേഷൻ	ജില്ല	മുന്നറിയിപ്പ് നിരപ്പ് (മീറ്റർ)	അപകട നിരപ്പ് (മീറ്റർ)	നിലവിലെ ജലനിരപ്പ് (മീറ്റർ)	നിലവിലെ പ്രവണത (at 8 am)
1	കരമന	വെള്ളെങ്കടവ്	തിരുവനന്തപുരം	9.0	10.0	8.900	മാറ്റമില്ല
2	നെയ്യാർ	അരുവിപ്പുറം	തിരുവനന്തപുരം	6.5	8.0	6.950	മാറ്റമില്ല
3	വാമനപുരം	അയിലം	തിരുവനന്തപുരം	6.0	8.5	2.120	മാറ്റമില്ല
4	ഇരത്തിക്കര	അരക്കനൂർ	കൊല്ലം	27.0	28.0	24.000	മാറ്റമില്ല
5	കല്ലട	നെല്ലിപ്പള്ളി	കൊല്ലം	18.0	20.0	15.680	മാറ്റമില്ല
6	കല്ലട	പട്ടാഴി	കൊല്ലം	7.0	8.0	2.590	മാറ്റമില്ല
7	പമ്പ	മലക്കര	പത്തനംതിട്ട	6.0	7.0	1.13	ഉയരുന്നു
8	പമ്പ	മടമൺ	പത്തനംതിട്ട	100.00	101.00	97.430	താഴുന്നു
9	അച്ചൻകോവിൽ	ഇംപമൺ	പത്തനംതിട്ട	9.0	10.0	7.470	മാറ്റമില്ല
10	മണിമല	കല്ലപ്പാറ	പത്തനംതിട്ട	5.0	6.0	2.390	താഴുന്നു
11	മണിമല	മണിക്കൽ	കോട്ടയം	77.4	78.4	75.960	മാറ്റമില്ല
12	മണിമല	പുല്ലക്കയാർ	കോട്ടയം	96.2	97.2	94.025	താഴുന്നു
13	മീനച്ചിൽ	കിടങ്ങൂർ	കോട്ടയം	6.16	7.16	1.550	താഴുന്നു
14	മീനച്ചിൽ	കാലത്തുകടവ്	കോട്ടയം	24.8	25.8	23.065	മാറ്റമില്ല
15	പെരിയാർ	നീലീശ്വരം	എറണാകുളം	9.00	10.00	0.94	താഴുന്നു
16	മൂവാറ്റുപുഴ	രാമമംഗലം	എറണാകുളം	8.0	9.0	2.170	താഴുന്നു
17	കാളിയാർ	കലംപുർ	എറണാകുളം	12.64	13.64	8.520	താഴുന്നു
18	കോതമംഗലം	പള്ളിപ്പടി	എറണാകുളം	23.8	24.8	20.020	ഉയരുന്നു
19	പെരിയാർ	വണ്ടിപെരിയാർ	ഇടുക്കി	794.2	795.2	791.720	മാറ്റമില്ല
20	തൊടുപുഴ	മണക്കാട്	ഇടുക്കി	36.50	37.50	4.775	മാറ്റമില്ല
21	കരുവന്നൂർ	പാലകടവ്	തൃശ്ശൂർ	4.14	5.14	1.610	മാറ്റമില്ല
22	ഗായത്രി	കൊണ്ടാഴി	തൃശ്ശൂർ	32.20	33.30	30.480	മാറ്റമില്ല
23	കിച്ചേരി	കോട്ടപ്പുറം	തൃശ്ശൂർ	18.5	20.0	15.640	മാറ്റമില്ല
24	ചാലക്കുടി	അരങ്ങാലി	തൃശ്ശൂർ	7.1	8.1	1.390	മാറ്റമില്ല
25	ഭാരതപ്പുഴ	മങ്കര	പാലക്കാട്	51.53	52.53	47.690	ഉയരുന്നു
26	കണ്ണാടിപ്പുഴ	പുറ്റൂർ	പാലക്കാട്	63.50	64.50	60.850	ഉയരുന്നു
27	പുലംതോട്	പുലാമനോൾ	പാലക്കാട്	15.6	16.6	11.710	മാറ്റമില്ല
28	ഭാരതപ്പുഴ	കുറ്റിപ്പുറം	മലപ്പുറം	8.2	9.2	2.59	മാറ്റമില്ല
29	ചാലിയാർ	പെരുവമ്പടം	മലപ്പുറം	26.5	27.5	20.550	മാറ്റമില്ല
30	ചാലിയാർ	കുന്നിയിൽ	മലപ്പുറം	10.85	11.85	2.070	മാറ്റമില്ല
31	കുറ്റിപ്പുഴ	ചക്കളകുത്ത്	മലപ്പുറം	17.9	18.9	12.100	മാറ്റമില്ല
32	കടലുണ്ടി	കാരത്തോട്	മലപ്പുറം	12.0	13.0	3.400	മാറ്റമില്ല
33	ഇരുവഴിഞ്ഞിപ്പുഴ	തോട്ടത്തിൻകടവ്	കോഴിക്കോട്	15.8	16.8	4.510	മാറ്റമില്ല
34	കുറ്റാടി	കുറ്റാടി	കോഴിക്കോട്	5.95	6.95	1.050	ഉയരുന്നു
25	വളപട്ടണം	പെരുമണ്ണ്	കണ്ണൂർ	17.2	18.2	6.400	മാറ്റമില്ല
36	ചന്ദ്രഗിരി	പൂക്കയം	കാസറഗോഡ്	36.2	37.2	32.480	മാറ്റമില്ല
37	പയസ്വിനി	എരിഞ്ഞിപ്പുഴ	കാസറഗോഡ്	18.03	19.03	14.510	മാറ്റമില്ല
38	ഷിറിയാ	അടക്കസ്ഥല	കാസറഗോഡ്	43.75	44.75	37.945	മാറ്റമില്ല
ഇന്ന് രാവിലെയുള്ള കണക്കുകൾ പ്രകാരം ജലനിരപ്പ് ഉയരുന്നു സ്റ്റേഷനുകളുടെ എണ്ണം (↑)							5
ഇന്ന് രാവിലെയുള്ള കണക്കുകൾ പ്രകാരം ജലനിരപ്പ് താഴുന്നു സ്റ്റേഷനുകളുടെ എണ്ണം (↓)							7
ഇന്ന് രാവിലെയുള്ള കണക്കുകൾ പ്രകാരം ജലനിരപ്പ് മാറ്റമില്ലാത്ത സ്റ്റേഷനുകളുടെ എണ്ണം (-)							26
സ്റ്റേഷനുകളുടെ എണ്ണം							38
Colour Code							
White വെള്ള			No Alerts നിലവിൽ മുന്നറിയിപ്പുകൾ ഇല്ല				
Yellow മഞ്ഞ			1st Stage of Alert ഒന്നാംഘട്ട മുന്നറിയിപ്പ് (WARNING LEVEL)				
Orange ഓറഞ്ച്			2st Stage of Alert രണ്ടാംഘട്ട മുന്നറിയിപ്പ് (DANGER LEVEL)				
Red ചുവപ്പ്			3rd Stage of Alert മൂന്നാംഘട്ട മുന്നറിയിപ്പ് (HIGH FLOOD LEVEL)				

Source : കേന്ദ്ര ജല കമ്മീഷൻ (Central Water Commission) പ്രളയ മുന്നറിയിപ്പ് സംവിധാനം-KSEOC-KSDMA

SEA STATE



24 h RAINFALL

