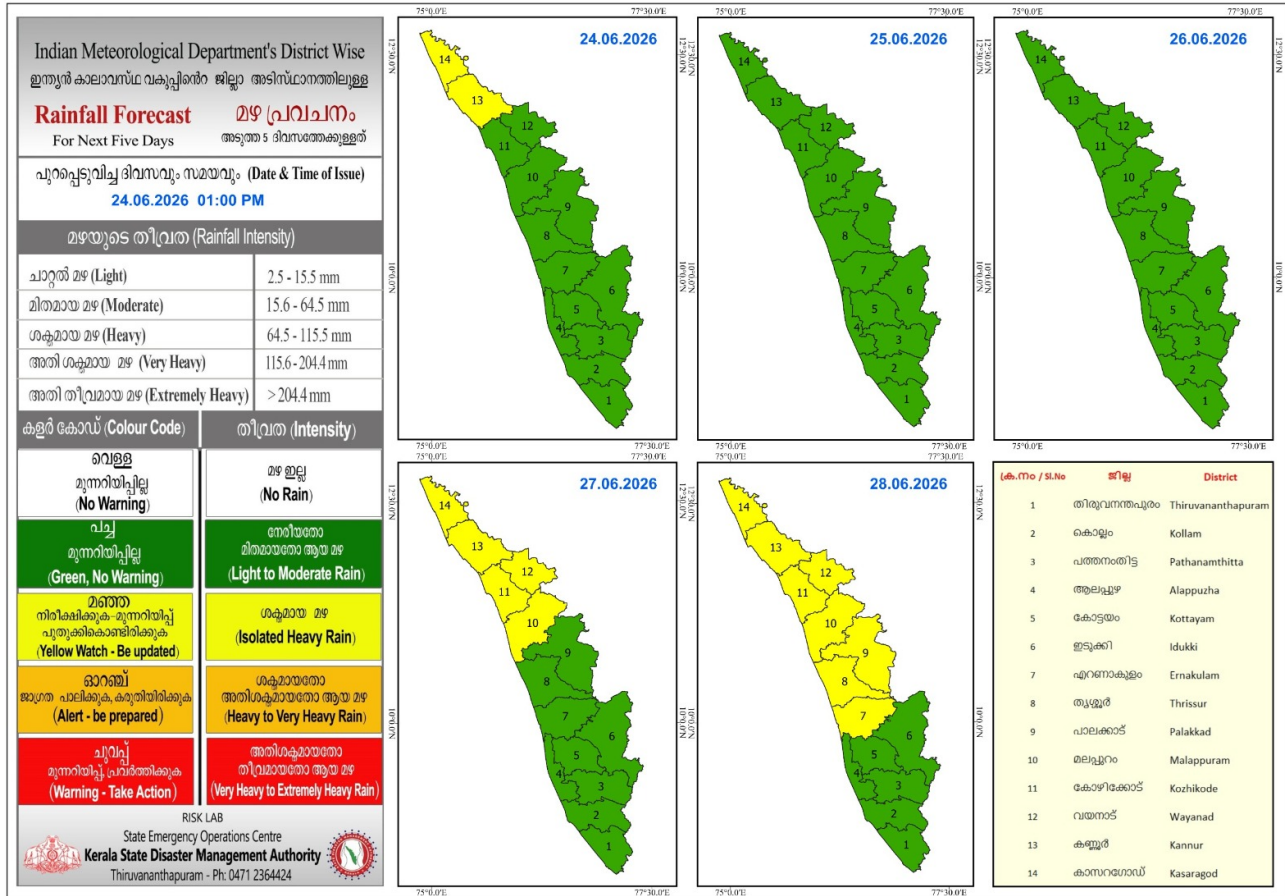


RAINFALL



KSEB NO ALERT

കേരളത്തിലെ പ്രധാന അണക്കെട്ടുകളിലെ (KSEB) ദിവസേനയുള്ള ജലനിരപ്പ് സംബന്ധിച്ചുള്ള വിവരം

24/06/2026 - 11.00 AM

Daily Water Level Details of Major Power Generation Dams (KSEB) - KERALA

നം. No.	അണക്കെട്ട് Reservoir	ജില്ല District	നിലവിലെ ജലനിരപ്പ് Today's Water Level (ft or metre)	നിലവിൽ സംഭരിക്കപ്പെട്ട ജലത്തിന്റെ അളവ് Today's Live Storage (MCM)	നിലവിലെ സംഭരണ ശതമാനം Percentage Storage	നിലവിൽ പുറത്ത് വിടുന്ന വെള്ളം Current Spillway Release (m3/sec)
1	കക്കി (ആനത്തോട്) Kakki(Anathode)	പത്തനംതിട്ട (Pathanamthitta)	947.64 m	98.18	21.99%	-
2	പമ്പ (Pamba)	പത്തനംതിട്ട (Pathanamthitta)	964.30 m	0.85	2.73%	-
3	മൂഴിയാർ (Moozhiyar)	പത്തനംതിട്ട (Pathanamthitta)	186.85 m	0.45	38.88%	-
4	ഇടുക്കി (Idukki)	ഇടുക്കി (Idukki)	2321.02 ft	343.75	23.55%	-
5	മാട്ടുപ്പെട്ടി (Maduppetty)	ഇടുക്കി (Idukki)	1570.30 m	4.59	8.38%	-
6	ആനയിറങ്ങൽ (Anayirankal)	ഇടുക്കി (Idukki)	1194.60 m	9.34	18.75%	-
7	പൊന്മുടി (Ponmudi)	ഇടുക്കി (Idukki)	691.20 m	15.87	33.48%	-
8	കണ്ടള (Kundala)	ഇടുക്കി (Idukki)	1745.55 m	1.13	14.82%	-
9	കല്ലാർകുട്ടി (Kallarkutty)	ഇടുക്കി (Idukki)	453.70 m	4.63	72.07%	-
10	ഇരട്ടയാർ (Erattayar)	ഇടുക്കി (Idukki)	746.30 m	0.53	9.95%	-
11	ലോവർ പെരിയാർ (Lower Periyar)	ഇടുക്കി (Idukki)	249.30 m	3.02	66.31%	-
12	കല്ലാർ (Kallar)	ഇടുക്കി (Idukki)	820.10 m	0.19	24.60%	-
13	ഇടമലയാർ (Idamalayar)	എറണാകുളം (Ernakulam)	137.77 m	267.25	26.26%	-
14	ഷോളയാർ (Sholayar)	തൃശൂർ (Thrissur)	2589.10 ft	18.72	12.56%	-
15	പെരിങ്ങൽകുത്ത് (Poringalkuthu)	തൃശൂർ (Thrissur)	415.15 m	9.70	32.01%	-
16	കുട്ടിയാടി (Kuttiyadi)	കോഴിക്കോട് (Kozhikkode)	744.63 m	6.97	20.51%	-
17	ബാണാസുരസാഗർ (Banasurasagar)	വയനാട് (Wayanad)	755.75 m	19.55	9.73%	-

മേൽ അണക്കെട്ടുകളിൽ നിലവിൽ മുന്നറിയിപ്പുകളില്ല
(Currently there is no warnings on the dams mentioned above)

അണക്കെട്ടിലെ പരമാവധി ജലനിരപ്പ്, പൂർണ്ണ സംഭരണ ശേഷി തുടങ്ങിയ വിശദവിവരങ്ങളടങ്ങിയ പട്ടിക
<https://sdma.kerala.gov.in/dam-water-level> എന്ന ലിങ്കിൽ ലഭ്യമാണ്.
 (The table with details such as maximum water level and full storage capacity of the dams is available at the link
<https://sdma.kerala.gov.in/dam-water-level>)

IRRIGATION ALERT

അലർട്ട് നിലനിൽക്കുന്ന കേരളത്തിലെ പ്രധാന ജലസേചന അണക്കെട്ടുകളിലെ (IRRIGATION) ദിവസേനയുള്ള ജലനിരപ്പ് സംബന്ധിച്ചുള്ള വിവരം
24/06/2026 - 11.00 AM

IRRIGATION RESERVOIRS WITH ALERT (KERALA)

നം. No.	അണക്കെട്ട് Reservoir	ജില്ല District	നിലവിലെ ജലനിരപ്പ് Today's Water Level (metre)	നിലവിൽ സംഭരിക്കപ്പെട്ട വെള്ളത്തിന്റെ അളവ് Today's Storage (Million cubic metre - MCM)	നിലവിലെ സംഭരണ ശതമാനം Percentage Live Storage	പുറത്ത് വിട്ടുന്ന വെള്ളം Outflow (m3/sec)
1	നെയ്യാർ (Neyyar)	തിരുവനന്തപുരം (Thiruvananthapuram)	84.30	93.44	96%	23.31
2	കല്ലട (Kallada)	കൊല്ലം (Kollam)	99.73	206.22	39%	15.01
3	മലങ്കര (Malankara)	ഇടുക്കി (Idukki)	38.94	26.68	0%	29.63
4	ഭൂതത്താൻകെട്ട് Bhoothathankettu (Barrage)	എറണാകുളം (Ernakulam)	31.05	-	-	31.00
5	പീച്ചി (Peechi)	തൃശൂർ (Thrissur)	66.72	10.45	10%	0.69
6	ശിരുവാനി (Siruvani-Inter State Waters)	പാലക്കാട് (Palakkad)	866.23	9.18	11%	0.59
7	കാഞ്ഞിരപ്പുഴ (Kanjirappuzha)	പാലക്കാട് (Palakkad)	87.91	25.07	34%	0.32
8	മീങ്കര (Meenkara)	പാലക്കാട് (Palakkad)	151.64	2.83	18%	0.32
9	മലമ്പുഴ Malampuzha	പാലക്കാട് Palakkad	104.01	43.59	18%	1.24
10	പോത്തുണ്ടി (Pothundi)	പാലക്കാട് (Palakkad)	92.93	9.68	6%	0.32
11	മൂലത്തറ Moolathara(Regulator)	പാലക്കാട് (Palakkad)	181.40	-	-	7.91
12	Kuttiyadi കറ്റിയാടി	കോഴിക്കോട് (Kozhikode)	36.91	57.18	44%	8.42
13	കാരാപ്പുഴ (Karapuzha)	വയനാട് (Wayanad)	757.10	34.90	42%	1.81
14	പഴശ്ശി Pazhassi(Barrage)	കണ്ണൂർ (Kannur)	18.67	4.83	9%	83.67

Colour Code

Blue നീല	1st Stage of alert ഒന്നാംഘട്ട മുനറിയിപ്പ്
Orange ഓറഞ്ച്	2nd Stage of alert രണ്ടാംഘട്ട മുനറിയിപ്പ്
Red ചുവപ്പ്	3rd Stage of alert മൂന്നാംഘട്ട മുനറിയിപ്പ്
Yellow മഞ്ഞ	ജലസേചന ആവശ്യങ്ങൾക്കായോ മുൻകരുതലിന്റെ ഭാഗമായിട്ടോ നിലവിൽ നിയന്ത്രിത അളവിൽ ജലം പുറത്തേക്ക് ഒഴുക്കിവിട്ടുന്ന അണക്കെട്ടുകൾ (Dams that currently release controlled amounts of water for irrigation purpose or as a precautionary measure)

IRRIGATION NO ALERT

ജലസേചന അണക്കെട്ടുകളിലെ തൽസ്ഥിതി (കേരളം)

24/06/2026- 11.00 AM

IRRIGATION RESERVOIRS- STATISTICS (KERALA)

നം. No.	അണക്കെട്ട് Reservoir	ജില്ല District	നിലവിലെ ജലനിരപ്പ് Today's Water Level (metre)	നിലവിൽ സംഭരിക്കപ്പെട്ട വെള്ളത്തിന്റെ അളവ് Today's Storage (Million cubic metre - MCM)	നിലവിലെ സംഭരണ ശതമാനം Percentage Live Storage	പുറത്ത് വിട്ടുന വെള്ളം Outflow (m3/sec)
1	മണിയാർ (Maniyar) (Barrage)	പത്തനംതിട്ട (Pathanamthitta)	29.26	7.78	36%	—
2	വാഴാനി (Vazhani)	തൃശൂർ (Thrissur)	47.90	2.74	8%	0.00
3	Chimoni ചിമ്മിനി	തൃശൂർ (Thrissur)	59.46	48.73	31%	0.00
4	Walayar വാളയാർ	Palakkad പാലക്കാട്	196.27	5.39	14%	0.00
5	ചുള്ളിയാർ (Chulliyar)	പാലക്കാട് (Palakkad)	144.17	2.21	9%	0.00
6	മംഗലം (Mangalam)	പാലക്കാട് (Palakkad)	69.57	4.35	17%	0.00

മേൽ അണക്കെട്ടുകളിൽ നിലവിൽ മുന്നറിയിപ്പുകളില്ല

(Currently there is no warning on the dams mentioned above)

അണക്കെട്ടിലെ പരമാവധി ജലനിരപ്പ്, പൂർണ്ണ സംഭരണ ശേഷി തുടങ്ങിയ വിശദവിവരങ്ങളടങ്ങിയ പട്ടിക <https://sdma.kerala.gov.in/dam-water-level> എന്ന ലിങ്കിൽ ലഭ്യമാണ്.

(The table with details such as maximum water level and full storage capacity of the dams is available at the link <https://sdma.kerala.gov.in/dam-water-level>)

CWC FLOOD REPORT

കേന്ദ്ര ജല കമ്മീഷൻ (CWC) പ്രളയ മുന്നറിയിപ്പ് സംവിധാനം							
ക്രമ നമ്പർ	നദി	സ്റ്റേഷൻ	ജില്ല	മുന്നറിയിപ്പ് നിരപ്പ് (മീറ്റർ)	അപകട നിരപ്പ് (മീറ്റർ)	നിലവിലെ ജലനിരപ്പ് (മീറ്റർ)	നിലവിലെ പ്രവണത (at 8 am)
1	കരമന	വെള്ളെടുകടവ്	തിരുവനന്തപുരം	9.00	10.00	8.50	ഉയരുന്ന
2	നെയാർ	അരുവിപ്പുറം	തിരുവനന്തപുരം	6.50	8.00	4.98	മാറ്റമില്ല
3	വാമനപുരം	അയിലം	തിരുവനന്തപുരം	6.00	8.50	1.65	മാറ്റമില്ല
4	ഇത്തിക്കര	അരക്കനൂർ	കൊല്ലം	27.00	28.00	23.76	മാറ്റമില്ല
5	കല്ലട	നെല്ലിപ്പള്ളി	കൊല്ലം	18.00	20.00	15.56	താഴുന്നു
6	കല്ലട	പട്ടാഴി	കൊല്ലം	7.00	8.00	2.60	താഴുന്നു
7	പമ്പ	മടമൺ	പത്തനംതിട്ട	100.00	101.00	97.17	താഴുന്നു
8	അച്ചൻകോവിൽ	തുംപമൺ	പത്തനംതിട്ട	9.00	10.00	6.99	മാറ്റമില്ല
9	മണിമല	കല്ലപ്പാറ	പത്തനംതിട്ട	5.00	6.00	3.10	താഴുന്നു
10	മണിമല	മണിക്കൽ	കോട്ടയം	77.40	78.40	76.09	താഴുന്നു
11	മണിമല	പുല്ലുകയാർ	കോട്ടയം	96.20	97.20	94.30	താഴുന്നു
12	മീനച്ചിൽ	കിടങ്ങൂർ	കോട്ടയം	6.16	7.16	2.48	ഉയരുന്ന
13	മീനച്ചിൽ	കാലത്തുകടവ്	കോട്ടയം	24.80	25.80	23.11	മാറ്റമില്ല
14	പെരിയാർ	നീലീശ്വരം	എറണാകുളം	9.00	10.00	0.86	ഉയരുന്ന
15	മൂവാറ്റുപുഴ	രാമമംഗലം	എറണാകുളം	8.00	9.00	2.66	മാറ്റമില്ല
16	കാളിയാർ	കലംപുർ	എറണാകുളം	12.64	13.64	9.56	മാറ്റമില്ല
17	കോതമംഗലം	പള്ളിപ്പടി	എറണാകുളം	23.80	24.80	20.50	മാറ്റമില്ല
18	പെരിയാർ	വണ്ടിപെരിയാർ	ഇടുക്കി	794.20	795.20	791.52	മാറ്റമില്ല
19	തൊടുപുഴ	ഖൈമറ്റം	ഇടുക്കി	57.03	58.03	53.445	മാറ്റമില്ല
20	കരുവന്നൂർ	പാലകടവ്	തൃശ്ശൂർ	4.14	5.14	1.66	മാറ്റമില്ല
21	ഗായത്രി	കൊണ്ടാഴി	തൃശ്ശൂർ	32.20	33.30	29.95	മാറ്റമില്ല
22	കീച്ചേരി	കോട്ടപ്പുറം	തൃശ്ശൂർ	18.50	20.00	16.14	താഴുന്നു
23	ചാലക്കുടി	അരങ്ങാലി	തൃശ്ശൂർ	7.10	8.10	1.12	ഉയരുന്ന
24	ഭാരതപ്പുഴ	മങ്കര	പാലക്കാട്	51.53	52.53	47.21	താഴുന്നു
25	കണ്ണാടിപ്പുഴ	പുഴൂർ	പാലക്കാട്	63.50	64.50	59.95	താഴുന്നു
26	പുലംതോട്	പുലാമന്തോൾ	പാലക്കാട്	15.60	16.60	12.05	മാറ്റമില്ല
27	ഭാരതപ്പുഴ	കുറ്റിപ്പുറം	മലപ്പുറം	7.50	8.50	3.11	താഴുന്നു
28	ചാലിയാർ	പെരുമ്പടം	മലപ്പുറം	26.50	27.50	20.59	ഉയരുന്ന
29	ചാലിയാർ	കുന്നിയിൽ	മലപ്പുറം	10.85	11.85	2.13	താഴുന്നു
30	കുറ്റിപ്പുഴ	ചക്കളകുത്ത്	മലപ്പുറം	17.90	18.90	13.59	താഴുന്നു
31	കടലുണ്ടി	കാരത്തോട്	മലപ്പുറം	12.00	13.00	3.91	താഴുന്നു
32	ഇരുവഴിഞ്ഞിപ്പുഴ	തോട്ടത്തിൻകടവ്	കോഴിക്കോട്	15.80	16.80	5.69	താഴുന്നു
33	കുറ്റിയാടി	കുറ്റിയാടി	കോഴിക്കോട്	5.95	6.95	1.01	ഉയരുന്ന
34	വളപട്ടണം	പെരുമണ്ണ്	കണ്ണൂർ	17.20	18.20	7.68	മാറ്റമില്ല
35	ചന്ദ്രഗിരി	പുക്കയം	കാസറഗോഡ്	36.20	37.20	32.32	താഴുന്നു
36	പയമ്പിനി	എരിഞ്ഞിപ്പുഴ	കാസറഗോഡ്	18.03	19.03	14.44	മാറ്റമില്ല
37	ഷീറിയാ	അടക്കസ്ഥല	കാസറഗോഡ്	43.75	44.75	37.455	മാറ്റമില്ല
ഇന്ന് രാവിലെയുള്ള കണക്കുകൾ പ്രകാരം ജലനിരപ്പ് ഉയരുന്ന സ്റ്റേഷനുകളുടെ എണ്ണം (↑)							6
ഇന്ന് രാവിലെയുള്ള കണക്കുകൾ പ്രകാരം ജലനിരപ്പ് താഴുന്ന സ്റ്റേഷനുകളുടെ എണ്ണം (↓)							15
ഇന്ന് രാവിലെയുള്ള കണക്കുകൾ പ്രകാരം ജലനിരപ്പ് മാറ്റമില്ലാത്ത സ്റ്റേഷനുകളുടെ എണ്ണം (-)							16
സ്റ്റേഷനുകളുടെ എണ്ണം							37
Colour Code							
White വെള്ള				No Alerts നിലവിൽ മുന്നറിയിപ്പുകൾ ഇല്ല			
Yellow മഞ്ഞ				1st Stage of Alert ഒന്നാംഘട്ട മുന്നറിയിപ്പ് (WARNING LEVEL)			
Orange ഓറഞ്ച്				2st Stage of Alert രണ്ടാംഘട്ട മുന്നറിയിപ്പ് (DANGER LEVEL)			
Red ചുവപ്പ്				3rd Stage of Alert മൂന്നാംഘട്ട മുന്നറിയിപ്പ് (HIGH FLOOD LEVEL)			
Source : കേന്ദ്ര ജല കമ്മീഷൻ (Central Water Commission) പ്രളയ മുന്നറിയിപ്പ് സംവിധാനം-KSEOC-KSDMA (24/06/2026, 02.30 pm)							

75°0'0"E

76°30'0"E

River Water Level as on 24/06/2026 CWC Stations - Kerala



N.0.0.0.21

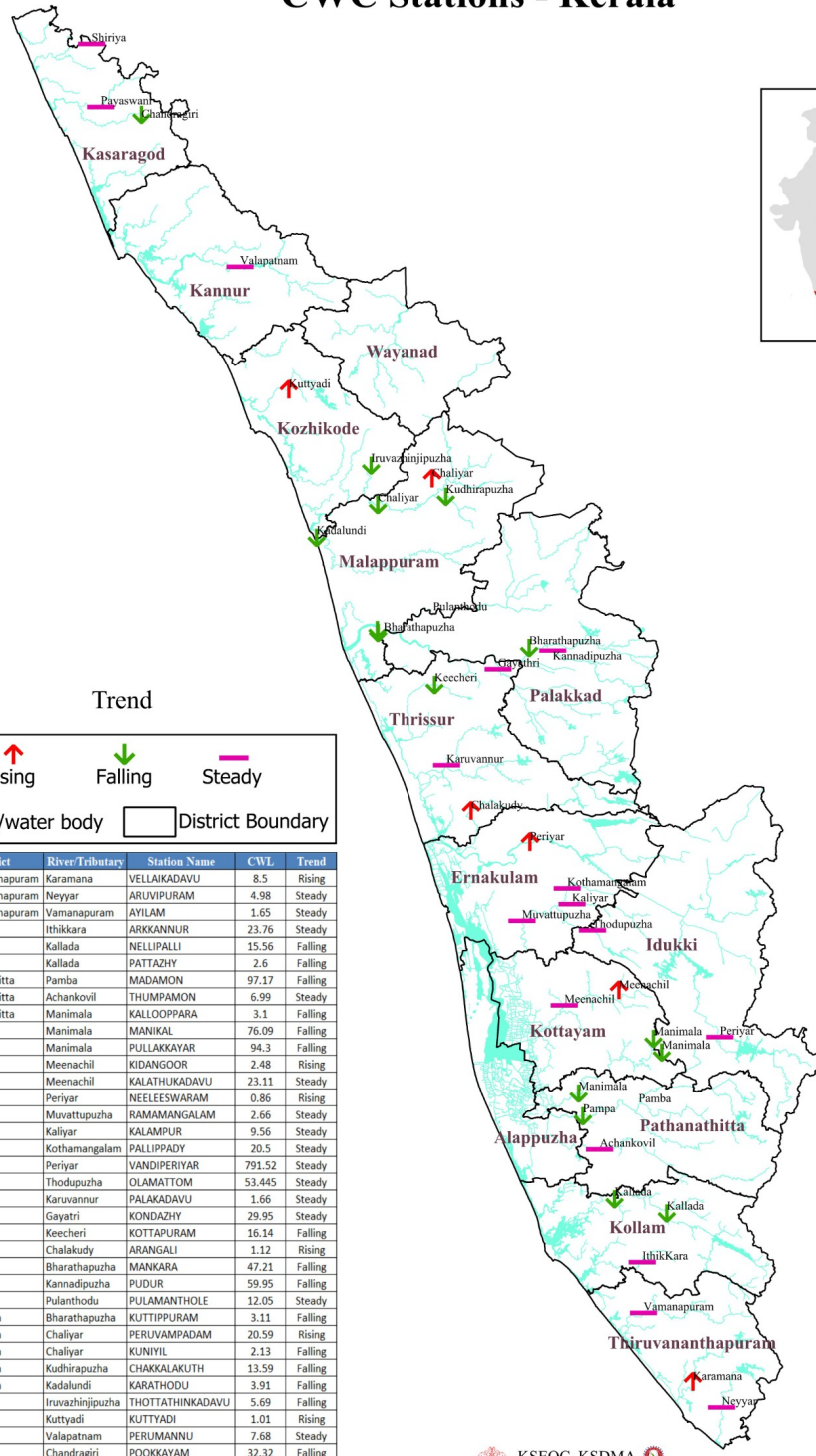
N.0.0.0.21

N.0.0.0.30

N.0.0.0.30

N.0.0.0.6

N.0.0.0.6



Trend

↑ Rising ↓ Falling — Steady
 River/water body District Boundary

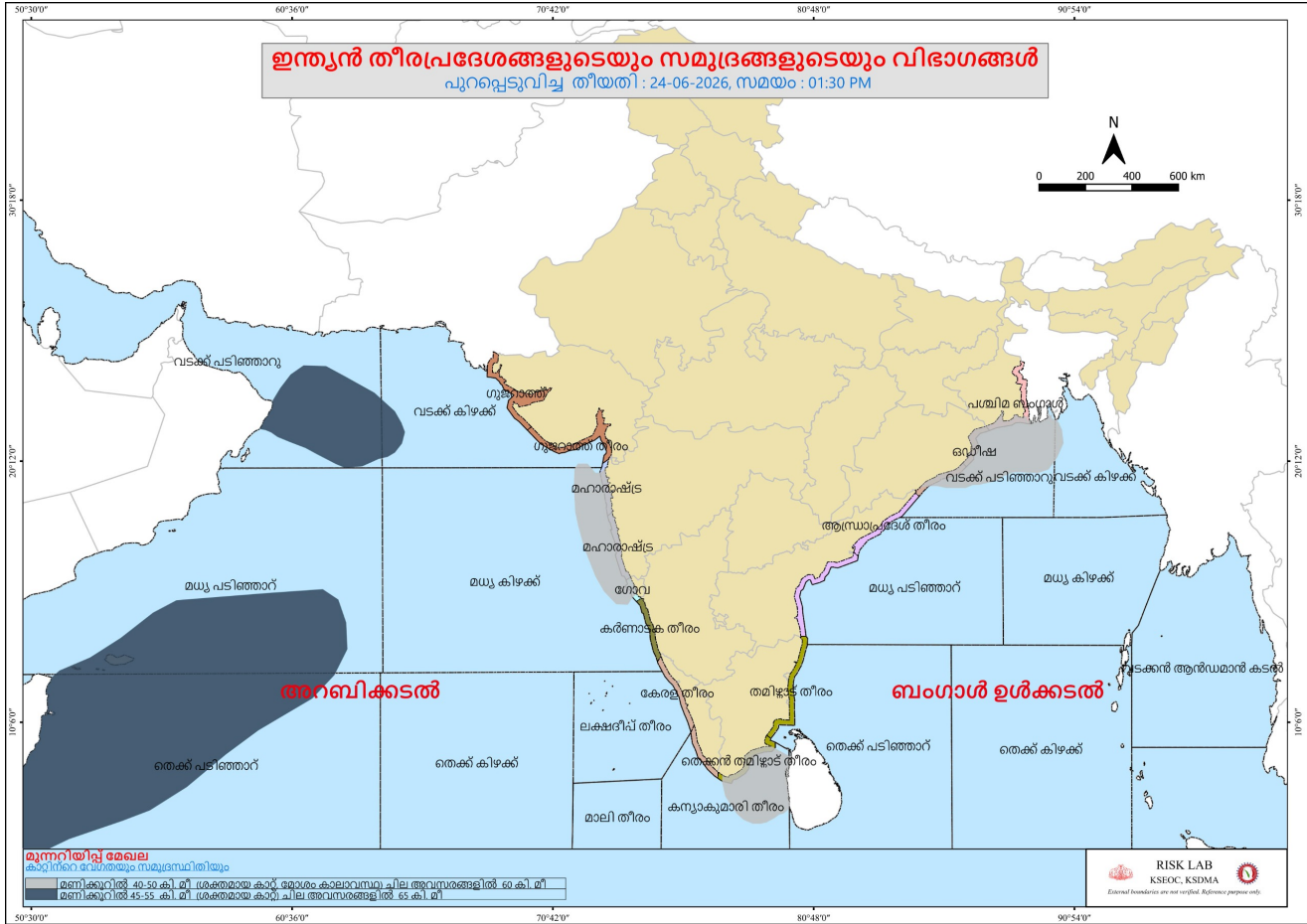
Sl. No	District	River/Tributary	Station Name	CWL	Trend
1	Thiruvananthapuram	Karamana	VELLAIKADAVU	8.5	Rising
2	Thiruvananthapuram	Neyyar	ARUVIPIURAM	4.98	Steady
3	Thiruvananthapuram	Vamanapuram	AYILAM	1.65	Steady
4	Kollam	Ithikkara	ARKKANNUR	23.76	Steady
5	Kollam	Kallada	NELLIPALLI	15.56	Falling
6	Kollam	Kallada	PATTAZHY	2.6	Falling
7	Pathanamthitta	Pamba	MADAMON	97.17	Falling
8	Pathanamthitta	Achankovil	THUMPAMON	6.99	Steady
9	Pathanamthitta	Manimala	KALLOPPARA	3.1	Falling
10	Kottayam	Manimala	MANIKAL	76.09	Falling
11	Kottayam	Manimala	PULLAKKAYAR	94.3	Falling
12	Kottayam	Meenachil	KIDANGOOR	2.48	Rising
13	Kottayam	Meenachil	KALATHUKADAVU	23.11	Steady
14	Ernakulam	Periyar	NEELEESWARAM	0.86	Rising
15	Ernakulam	Muvattupuzha	RAMAMANGALAM	2.66	Steady
16	Ernakulam	Kaliyar	KALAMPUR	9.56	Steady
17	Ernakulam	Kothamangalam	PALLIPPADY	20.5	Steady
18	Idukki	Periyar	VANDIPERIYAR	791.52	Steady
19	Idukki	Thodupuzha	OLAMATTOM	53.445	Steady
20	Thrissur	Karuvannur	PALAKADAVU	1.66	Steady
21	Thrissur	Gayatri	KONDZHY	29.95	Steady
22	Thrissur	Keccheri	KOTTAPURAM	16.14	Falling
23	Thrissur	Chalakydy	ARANGALI	1.12	Rising
24	Palakkad	Bharathapuzha	MANKARA	47.21	Falling
25	Palakkad	Kannadipuzha	PUDUR	59.95	Falling
26	Palakkad	Pulanthodu	PULAMANTHOLE	12.05	Steady
27	Malappuram	Bharathapuzha	KUTTIPURAM	3.11	Falling
28	Malappuram	Chaliyar	PERUVAMPADAM	20.59	Rising
29	Malappuram	Chaliyar	KUNIYIL	2.13	Falling
30	Malappuram	Kudhirapuzha	CHAKKALAKUTH	13.59	Falling
31	Malappuram	Kadalundi	KARATHODU	3.91	Falling
32	Kozhikode	Iruvazhinjipuzha	THOTTATHINKADAVU	5.69	Falling
33	Kozhikode	Kuttyadi	KUTTYADI	1.01	Rising
34	Kannur	Valapatnam	PERUMANNU	7.68	Steady
35	Kasaragod	Chandragiri	POOKKAYAM	32.32	Falling
36	Kasaragod	Payaswani	ERINJIPUZHA	14.44	Steady
37	Kasaragod	Shiriyia	ADKASTHALA	37.455	Steady

75°0'0"E

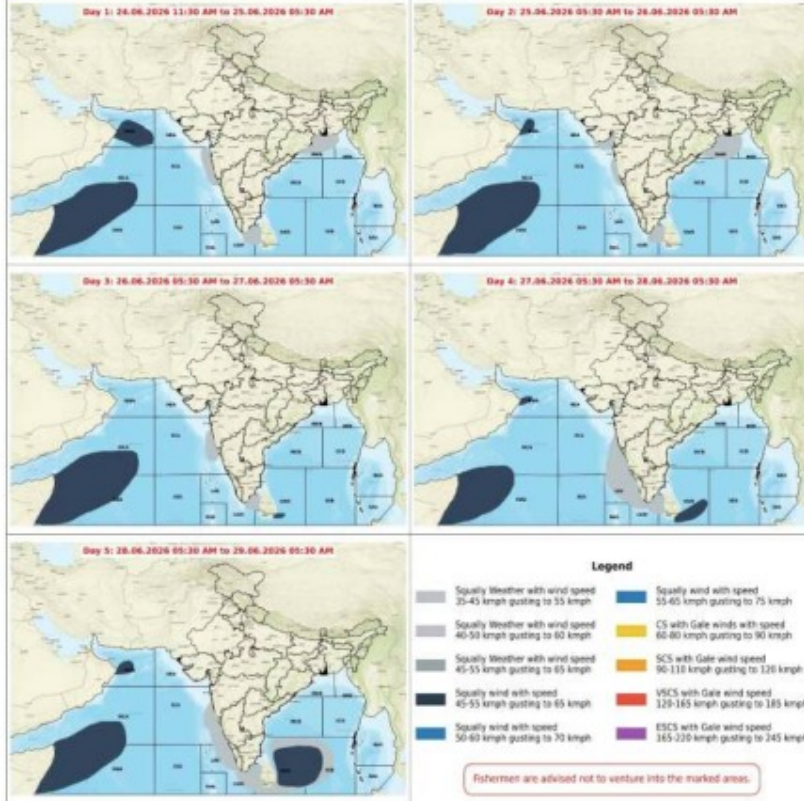
76°30'0"E

KSEOC, KSDMA
External boundaries are not verified. Reference purpose only.

SEA STATE



Fishermen Warning Graphics



75°0'0"E

76°30'0"E

78°0'0"E

24 HOUR RAINFALL OVER KERALA

Upto 8:30am on 24 June 2026

12°0'0"N

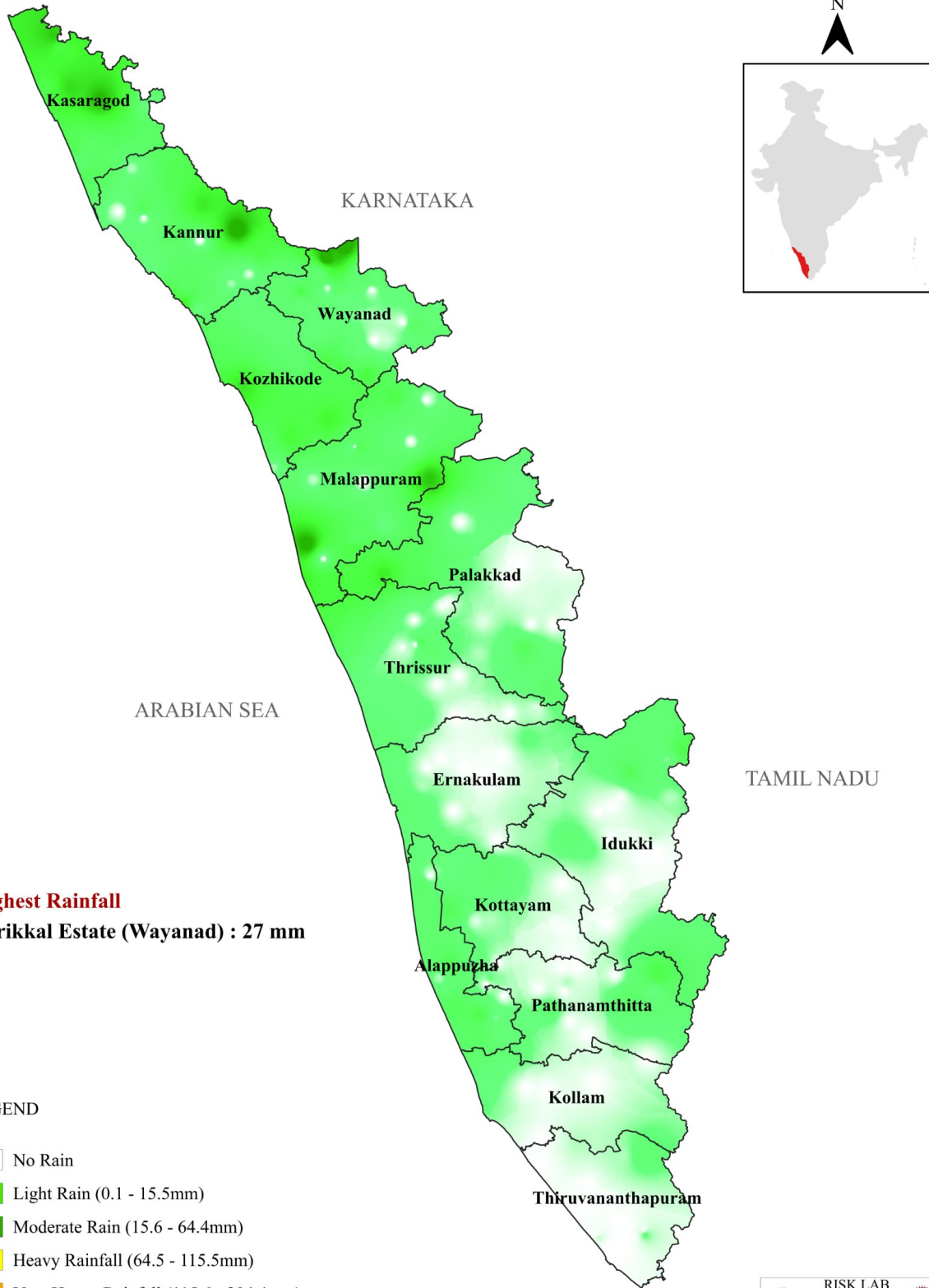
10°30'0"N

9°0'0"N

12°0'0"N

10°30'0"N

9°0'0"N



Highest Rainfall

Narikkal Estate (Wayanad) : 27 mm

LEGEND

- No Rain
- Light Rain (0.1 - 15.5mm)
- Moderate Rain (15.6 - 64.4mm)
- Heavy Rainfall (64.5 - 115.5mm)
- Very Heavy Rainfall (115.6 - 204.4mm)
- Extremely Heavy Rainfall (>204.4mm)

Source: IMD, IDR, CWC, KSEB, ICFOSS, Rain Trackers

RISK LAB
 KSEOC, KSDMA
External boundaries are not verified. Reference purpose only.

Scale: 0 15 30 45 km

75°0'0"E

76°30'0"E

78°0'0"E