

RAINFALL

Indian Meteorological Department's District Wise ഇന്ത്യൻ കാലാവസ്ഥ വകുപ്പിന്റെ ജില്ലാ അടിസ്ഥാനത്തിലുള്ള

Rainfall Forecast മഴ പ്രവചനം
For Next Five Days അടുത്ത 5 ദിവസത്തക്കുള്ളത്

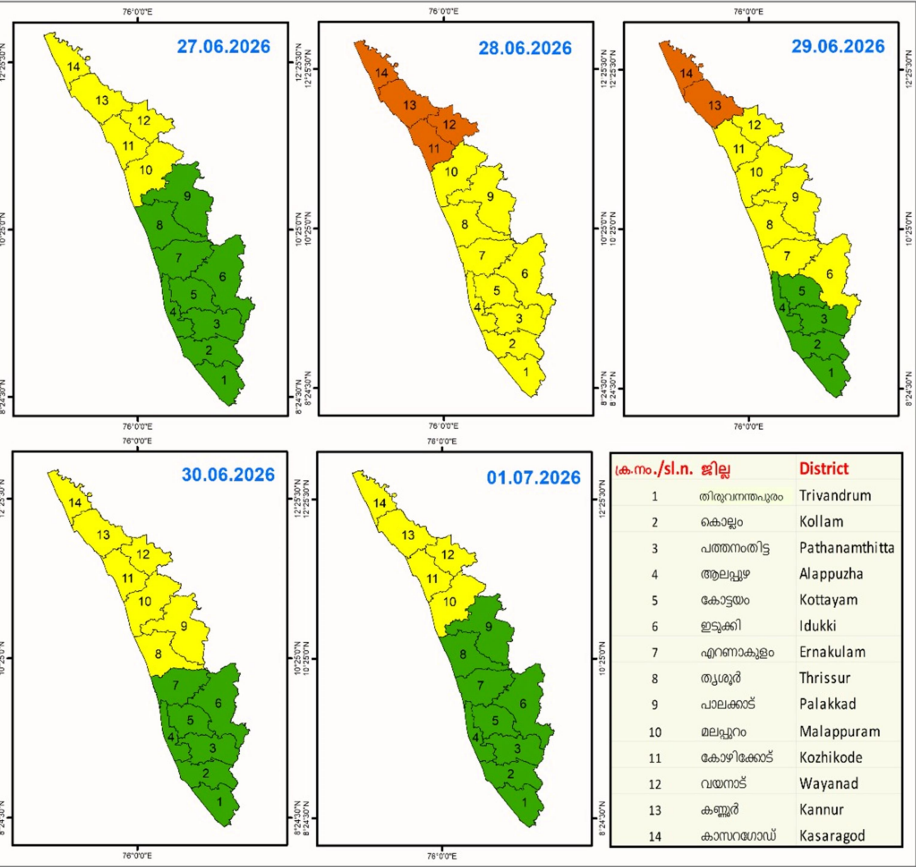
പുറപ്പെടുവിച്ച ദിവസവും സമയവും: (Date & Time of Issue)
27.06.2026 01:00 PM

മഴയുടെ തീവ്രത (Rainfall Intensity)

ചെറുതല്ല (Light)	2.5 - 15.5 mm
മിതമായ മഴ (Moderate)	15.6 - 64.5 mm
ശക്തമായ മഴ (Heavy)	64.5 - 115.5 mm
അതി ശക്തമായ മഴ (Very Heavy)	115.6 - 204.4 mm
അതി തീവ്രമായ മഴ (Extremely Heavy)	> 204.4 mm

കളർ കോഡ് (Colour Code)	തീവ്രത (Intensity)
വെള്ള മുനനിയില്ല (No Warning)	മഴ ഇല്ല (No Rain)
പച്ച മുനനിയില്ല (Green, No Warning)	ണിമത്തോ മിതമായോ ആയ മഴ (Light to Moderate Rain)
മഞ്ഞ നിറമുള്ള മുനനിയില്ല (Yellow Watch - Be updated)	ശക്തമായ മഴ (Isolated Heavy Rain)
ഓറഞ്ച് നിറമുള്ള മുനനിയില്ല (Alert - be prepared)	ശക്തമായോ അതിശക്തമായോ ആയ മഴ (Heavy to Very Heavy Rain)
ചുവപ്പ് മുനനിയില്ല (Warning - Take Action)	അതിശക്തമായോ അതി തീവ്രമായോ ആയ മഴ (Very Heavy to Extremely Heavy Rain)

RISK LAB
State Emergency Operations Centre
Kerala State Disaster Management Authority
Thiruvananthapuram Ph: 0471 2778800



KSEB NO ALERT

കേരളത്തിലെ പ്രധാന അണക്കെട്ടുകളിലെ (KSEB) ദിവസേനയുള്ള ജലനിരപ്പ് സംബന്ധിച്ചുള്ള വിവരം

27/06/2026 - 11.00 AM

Daily Water Level Details of Major Power Generation Dams (KSEB) - KERALA

നം. No.	അണക്കെട്ട് Reservoir	ജില്ല District	നിലവിലെ ജലനിരപ്പ് Today's Water Level (ft or metre)	നിലവിൽ സംഭരിക്കപ്പെട്ട ജലത്തിന്റെ അളവ് Today's Live Storage (MCM)	നിലവിലെ സംഭരണ ശതമാനം Percentage Storage	നിലവിൽ പുറത്ത് വിട്ടുന്ന വെള്ളം Current Spillway Release (m3/sec)
1	കക്കി (ആനത്തോട്) Kakki(Anathode)	പത്തനംതിട്ട (Pathanamthitta)	947.53 m	97.61	21.86%	-
2	പമ്പ (Pamba)	പത്തനംതിട്ട (Pathanamthitta)	964.25 m	0.81	2.60%	-
3	മൂഴിയൂർ (Moozhiyar)	പത്തനംതിട്ട (Pathanamthitta)	188.05 m	0.58	49.57%	-
4	ഇടുക്കി (Idukki)	ഇടുക്കി (Idukki)	2320.58 ft	339.06	23.23%	-
5	മാടുപ്പുട്ടി (Maduppetty)	ഇടുക്കി (Idukki)	1569.40 m	3.69	6.74%	-
6	ആനയിറങ്ങൽ (Anayirankal)	ഇടുക്കി (Idukki)	1194.73 m	9.57	19.20%	-
7	പൊന്മുടി (Ponmudi)	ഇടുക്കി (Idukki)	690.80 m	15.24	32.14%	-
8	കണ്ടള (Kundala)	ഇടുക്കി (Idukki)	1745.90 m	1.23	16.10%	-
9	കല്ലാർകുട്ടി (Kallarkutty)	ഇടുക്കി (Idukki)	452.80 m	4.12	64.03%	-
10	ഇരട്ടയാർ (Erattayar)	ഇടുക്കി (Idukki)	746.30 m	0.53	9.95%	-
11	ലോവർ പെരിയാർ (Lower Periyar)	ഇടുക്കി (Idukki)	247.80 m	2.45	53.80%	-
12	കല്ലാർ (Kallar)	ഇടുക്കി (Idukki)	820.20 m	0.19	25.07%	-
13	ഇടമലയാർ (Idamalayar)	എറണാകുളം (Ernakulam)	137.90 m	269.65	26.49%	-
14	ഷോളയാർ (Sholayar)	തൃശൂർ (Thrissur)	2588.70 ft	18.37	12.32%	-
15	പെരിങ്ങൽകുത്ത് (Poringalkuthu)	തൃശൂർ (Thrissur)	414.80 m	9.15	30.20%	-
16	കുട്ടിയടി (Kuttiyadi)	കോഴിക്കോട് (Kozhikkode)	743.68 m	5.86	17.24%	-
17	ബാണാസുരസാഗർ (Banasurasagar)	വയനാട് (Wayanad)	755.80 m	19.75	9.83%	-

മേൽ അണക്കെട്ടുകളിൽ നിലവിൽ മുന്നറിയിപ്പുകളില്ല
(Currently there is no warnings on the dams mentioned above)

അണക്കെട്ടിലെ പരമാവധി ജലനിരപ്പ്, പൂർണ്ണ സംഭരണ ശേഷി തുടങ്ങിയ വിശദവിവരങ്ങളുടെ പട്ടിക
<https://sdma.kerala.gov.in/dam-water-level> എന്ന ലിങ്കിൽ ലഭ്യമാണ്.
(The table with details such as maximum water level and full storage capacity of the dams is available at the link

IRRIGATION ALERT

അലർട്ട് നിലനിൽക്കുന്ന കേരളത്തിലെ പ്രധാന ജലസേചന അണക്കെട്ടുകളിലെ (IRRIGATION) ദിവസേനയുള്ള ജലനിരപ്പ് സംബന്ധിച്ചുള്ള വിവരം
27/06/2026 - 11.00 AM

IRRIGATION RESERVOIRS WITH ALERT (KERALA)

നം. No.	അണക്കെട്ട് Reservoir	ജില്ല District	നിലവിലെ ജലനിരപ്പ് Today's Water Level (metre)	നിലവിൽ സംഭരിക്കപ്പെട്ട വെള്ളത്തിന്റെ അളവ് Today's Storage (Million cubic metre - MCM)	നിലവിലെ സംഭരണ ശതമാനം Percentage Live Storage	പുറത്ത് വിട്ടുന വെള്ളം Outflow (m3/sec)
1	നെയാർ (Neyyar)	തിരുവനന്തപുരം (Thiruvananthapuram)	84.37	94.05	96%	23.48
2	കല്ലട (Kallada)	കൊല്ലം (Kollam)	99.81	207.34	39%	15.04
3	മലങ്കര (Malankara)	ഇടുക്കി (Idukki)	39.40	28.10	11%	102.80
4	ഭൂതത്താൻകെട്ട് Bhoothathankettu (Barrage)	എറണാകുളം (Ernakulam)	31.10	-	-	311.00
5	പീച്ചി (Peechi)	തൃശൂർ (Thrissur)	66.81	10.64	11%	0.69
6	ശിരുവാനി (Siruvani-Inter State Waters)	പാലക്കാട് (Palakkad)	866.09	9.07	11%	0.53
7	കാഞ്ഞിരപ്പുഴ (Kanjirappuzha)	പാലക്കാട് (Palakkad)	88.15	25.99	35%	0.33
8	മീങ്കര (Meenkara)	പാലക്കാട് (Palakkad)	151.61	2.80	17%	0.32
9	മലമ്പുഴ Malampuzha	പാലക്കാട് Palakkad	104.03	43.78	19%	1.24
10	പോത്തുണ്ടി (Pothundi)	പാലക്കാട് (Palakkad)	92.94	9.70	6%	0.32
11	മൂലത്തറ Moolathara(Regulator)	പാലക്കാട് (Palakkad)	181.40	-	-	6.11
12	Kuttiyadi കറ്റിയാടി	കോഴിക്കോട് (Kozhikode)	37.07	58.42	45%	5.35
13	കാരാപ്പുഴ (Karapuzha)	വയനാട് (Wayanad)	757.10	34.90	42%	1.85
14	പഴശ്ശി Pazhassi(Barrage)	കണ്ണൂർ (Kannur)	18.75	5.00	10%	36.47

Colour Code

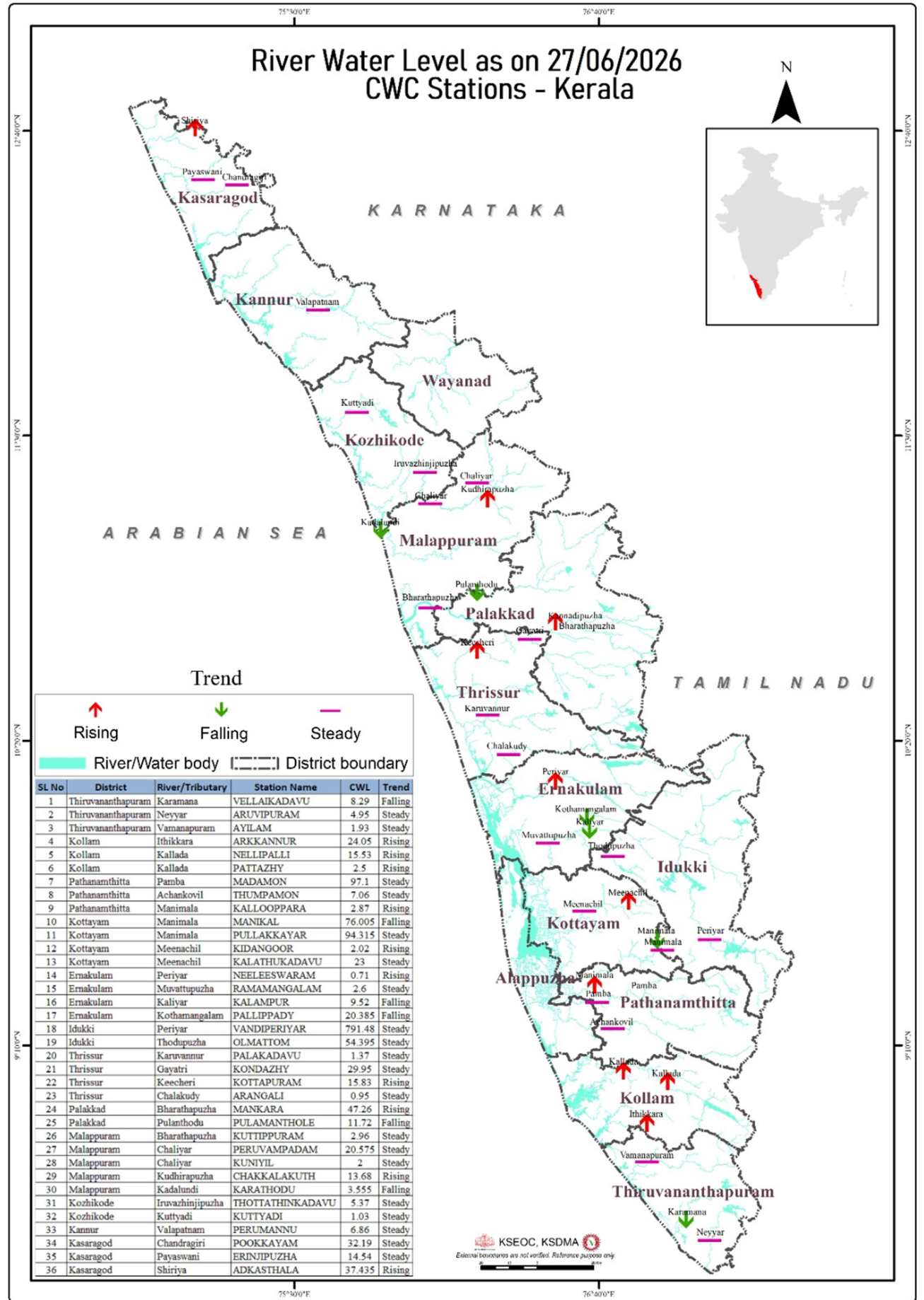
Blue നീല	1st Stage of alert ഒന്നാംഘട്ട മുന്നറിയിപ്പ്
Orange ഓറഞ്ച്	2nd Stage of alert രണ്ടാംഘട്ട മുന്നറിയിപ്പ്
Red ചുവപ്പ്	3rd Stage of alert മൂന്നാംഘട്ട മുന്നറിയിപ്പ്
Yellow മഞ്ഞ	ജലസേചന ആവശ്യങ്ങൾക്കായോ മുൻകരുതലിന്റെ ഭാഗമായിട്ടോ നിലവിൽ നിയന്ത്രിത അളവിൽ ജലം പുറത്തേക്ക് ഒഴുക്കിവിട്ടുന അണക്കെട്ടുകൾ (Dams that currently release controlled amounts of water for irrigation purpose or as a precautionary measure)

IRRIGATION NO ALERT

ജലസേചന അണക്കെട്ടുകളിലെ തൽസ്ഥിതി (കേരളം) 27/06/2026- 11.00 AM IRRIGATION RESERVOIRS- STATISTICS (KERALA)						
നം. No.	അണക്കെട്ട് Reservoir	ജില്ല District	നിലവിലെ ജലനിരപ്പ് Today's Water Level (metre)	നിലവിൽ സംഭരിക്കപ്പെട്ട വെള്ളത്തിന്റെ അളവ് Today's Storage (Million cubic metre - MCM)	നിലവിലെ സംഭരണ ശതമാനം Percentage Live Storage	പുറത്ത് വിട്ടുന വെള്ളം Outflow (m3/sec)
1	മണിയാർ (Maniyar) (Barrage)	പത്തനംതിട്ട (Pathanamthitta)	29.26	7.78	36%	—
2	വാഴാനി (Vazhani)	തൃശൂർ (Thrissur)	47.97	2.79	8%	0.00
3	Chimoni ചിമ്മിനി	തൃശൂർ (Thrissur)	59.69	49.59	31%	0.00
4	Walayar വാളയാർ	Palakkad പാലക്കാട്	196.27	5.39	14%	0.00
5	ചുള്ളിയാർ (Chulliyar)	പാലക്കാട് (Palakkad)	144.17	2.21	9%	0.00
6	മംഗലം (Mangalam)	പാലക്കാട് (Palakkad)	69.82	4.72	18%	0.00
മേൽ അണക്കെട്ടുകളിൽ നിലവിൽ മുന്നറിയിപ്പുകളില്ല (Currently there is no warning on the dams mentioned above)						
അണക്കെട്ടിലെ പരമാവധി ജലനിരപ്പ്, പൂർണ്ണ സംഭരണ ശേഷി തുടങ്ങിയ വിശദവിവരങ്ങളടങ്ങിയ പട്ടിക https://sdma.kerala.gov.in/dam-water-level എന്ന ലിങ്കിൽ ലഭ്യമാണ്. (The table with details such as maximum water level and full storage capacity of the dams is available at the link https://sdma.kerala.gov.in/dam-water-level)						

CWC FLOOD REPORT

River Water Level as on 27/06/2026 CWC Stations - Kerala



Trend

↑ Rising
 ↓ Falling
 — Steady

— River/Water body
 [---] District boundary

Sl No	District	River/Tributary	Station Name	CWL	Trend
1	Thiruvananthapuram	Karamana	VELLAIKADAVU	8.29	Falling
2	Thiruvananthapuram	Neyyar	ARUVIPURAM	4.95	Steady
3	Thiruvananthapuram	Vamanapuram	AYILAM	1.93	Steady
4	Kollam	Ithikkara	ARKKANNUR	24.05	Rising
5	Kollam	Kallada	NELLIPALLI	15.53	Rising
6	Kollam	Kallada	PATTAZHY	2.5	Rising
7	Pathanamthitta	Pamba	MADAMON	97.1	Steady
8	Pathanamthitta	Achankovil	THUMPAMON	7.06	Steady
9	Pathanamthitta	Manimala	KALLOPPARA	2.87	Rising
10	Kottayam	Manimala	MANIKAL	76.005	Falling
11	Kottayam	Manimala	PULLAKKAYAR	94.315	Steady
12	Kottayam	Meenachil	KIDANGOOR	2.02	Rising
13	Kottayam	Meenachil	KALATHUKADAVU	23	Steady
14	Ernakulam	Periyar	NEELEESWARAM	0.71	Rising
15	Ernakulam	Muvattupuzha	RAMAMANGALAM	2.6	Steady
16	Ernakulam	Kaliyar	KALAMPUR	9.52	Falling
17	Ernakulam	Kothamangalam	PALLIPPADY	20.385	Falling
18	Idukki	Periyar	VANDIPERIYAR	791.48	Steady
19	Idukki	Thodupuzha	OLMATTOM	54.395	Steady
20	Thrissur	Karuvannur	PALAKADAVU	1.37	Steady
21	Thrissur	Gayatri	KONDAZHY	29.95	Steady
22	Thrissur	Keecheri	KOTTAPURAM	15.83	Rising
23	Thrissur	Chalakyadi	ARANGALI	0.95	Steady
24	Palakkad	Bharathapuzha	MANKARA	47.26	Rising
25	Palakkad	Pulanthodu	PULAMANTHOLE	11.72	Falling
26	Malappuram	Bharathapuzha	KUTTIPPURAM	2.96	Steady
27	Malappuram	Chaliyar	PERUVAMPADAM	20.575	Steady
28	Malappuram	Chaliyar	KUNIYIL	2	Steady
29	Malappuram	Kudhirapuzha	CHAKKALAKUTH	13.68	Rising
30	Malappuram	Kadalundi	KARATHODU	3.555	Falling
31	Kozhikode	Iruvazhinjipuzha	THOTTATHINKADAVU	5.37	Steady
32	Kozhikode	Kuttyadi	KUTTYADI	1.03	Steady
33	Kannur	Valapatnam	PERUMANNU	6.86	Steady
34	Kasaragod	Chandragiri	POOKKAYAM	32.19	Steady
35	Kasaragod	Payaswani	ERINJIPUZHA	14.54	Steady
36	Kasaragod	Shirya	ADKASTHALA	37.435	Rising

കേന്ദ്ര ജല കമ്മീഷൻ (CWC) പ്രളയ മുന്നറിയിപ്പ് സംവിധാനം

ക്രമ നമ്പർ	നദി	സ്റ്റേഷൻ	ജില്ല	മുന്നറിയിപ്പ് നിരപ്പ് (മീറ്റർ)	അപകട നിരപ്പ് (മീറ്റർ)	നിലവിലെ ജലനിരപ്പ് (മീറ്റർ)	നിലവിലെ പ്രവണത (at 8 am)
1	കരമന	വെള്ളെക്കടവ്	തിരുവനന്തപുരം	9.00	10.00	8.29	താഴുന്നു
2	നെയ്യാർ	അരുവീപ്പുറം	തിരുവനന്തപുരം	6.50	8.00	4.95	മാറ്റമില്ല
3	വാമനപുരം	അയിലം	തിരുവനന്തപുരം	6.00	8.50	1.93	മാറ്റമില്ല
4	ഇത്തിക്കര	അരക്കനൂർ	കൊല്ലം	27.00	28.00	24.05	ഉയരുന്നു
5	കല്ലട	നെല്ലിപ്പള്ളി	കൊല്ലം	18.00	20.00	15.53	ഉയരുന്നു
6	കല്ലട	പട്ടാഴി	കൊല്ലം	7.00	8.00	2.50	ഉയരുന്നു
7	പമ്പ	മടമൺ	പത്തനംതിട്ട	100.00	101.00	97.10	മാറ്റമില്ല
8	അച്ചൻകോവിൽ	ഇംപമൺ	പത്തനംതിട്ട	9.00	10.00	7.06	മാറ്റമില്ല
9	മണിമല	കല്ലപ്പാറ	പത്തനംതിട്ട	5.00	6.00	2.87	ഉയരുന്നു
10	മണിമല	മണിക്കൽ	കോട്ടയം	77.40	78.40	76.005	താഴുന്നു
11	മണിമല	പുല്ലക്കയാർ	കോട്ടയം	96.20	97.20	94.315	മാറ്റമില്ല
12	മീനച്ചിൽ	കിടങ്ങൂർ	കോട്ടയം	6.16	7.16	2.02	ഉയരുന്നു
13	മീനച്ചിൽ	കാലത്തുകടവ്	കോട്ടയം	24.80	25.80	23.00	മാറ്റമില്ല
14	പെരിയാർ	നീലീശ്വരം	എറണാകുളം	9.00	10.00	0.71	ഉയരുന്നു
15	മുവാറ്റുപുഴ	രാമമംഗലം	എറണാകുളം	8.00	9.00	2.60	മാറ്റമില്ല
16	കാളിയാർ	കലംപുർ	എറണാകുളം	12.64	13.64	9.52	താഴുന്നു
17	കോതമംഗലം	പള്ളിപ്പടി	എറണാകുളം	23.80	24.80	20.385	താഴുന്നു
18	പെരിയാർ	വണ്ടിപെരിയാർ	ഇടുക്കി	794.20	795.20	791.48	മാറ്റമില്ല
19	തൊടുപുഴ	ഒലമറ്റം	ഇടുക്കി	57.03	58.03	54.395	മാറ്റമില്ല
20	കരുവന്നൂർ	പാലകടവ്	തൃശ്ശൂർ	4.14	5.14	1.37	മാറ്റമില്ല
21	ഗായത്രി	കൊണ്ടാഴി	തൃശ്ശൂർ	32.20	33.30	29.95	മാറ്റമില്ല
22	കീച്ചേരി	കോട്ടപ്പുറം	തൃശ്ശൂർ	18.50	20.00	15.83	ഉയരുന്നു
23	ചാലക്കുടി	അരങ്ങാലി	തൃശ്ശൂർ	7.10	8.10	0.95	മാറ്റമില്ല
24	ഭാരതപ്പുഴ	മങ്കര	പാലക്കാട്	51.53	52.53	47.26	ഉയരുന്നു
25	പുലമന്തോട്	പുലമന്തോൾ	പാലക്കാട്	15.60	16.60	11.72	താഴുന്നു
26	ഭാരതപ്പുഴ	കുറ്റിപ്പുറം	മലപ്പുറം	7.50	8.50	2.96	മാറ്റമില്ല
27	ചാലിയാർ	പെരുമ്പമ്പടം	മലപ്പുറം	26.50	27.50	20.575	മാറ്റമില്ല
28	ചാലിയാർ	കുനിയീൽ	മലപ്പുറം	10.85	11.85	2.00	മാറ്റമില്ല
29	കുദിരപ്പുഴ	ചക്കളകുത്ത്	മലപ്പുറം	17.90	18.90	13.68	ഉയരുന്നു
30	കടലുണ്ടി	കാരമത്തോട്	മലപ്പുറം	12.00	13.00	3.555	താഴുന്നു
31	ഇരുവഴിഞ്ഞിപ്പുഴ	തോട്ടത്തിൻകടവ്	കോഴിക്കോട്	15.80	16.80	5.37	മാറ്റമില്ല
32	കുറ്റിയാടി	കുറ്റിയാടി	കോഴിക്കോട്	5.95	6.95	1.03	മാറ്റമില്ല
33	വളപട്ടണം	പെരുമണ്ണ്	കണ്ണൂർ	17.20	18.20	6.86	മാറ്റമില്ല
34	ചന്ദ്രഗിരി	പുക്കയം	കാസറഗോഡ്	36.20	37.20	32.19	മാറ്റമില്ല
35	പയസ്വിനി	എരിഞ്ഞിപ്പുഴ	കാസറഗോഡ്	18.03	19.03	14.54	മാറ്റമില്ല
36	ഷിറിയ	അടക്കുമല	കാസറഗോഡ്	43.75	44.75	37.435	ഉയരുന്നു

ഇന്ന് രാവിലെയുള്ള കണക്കുകൾ പ്രകാരം ജലനിരപ്പ് ഉയരുന്ന സ്റ്റേഷനുകളുടെ എണ്ണം (↑) **10**

ഇന്ന് രാവിലെയുള്ള കണക്കുകൾ പ്രകാരം ജലനിരപ്പ് താഴുന്ന സ്റ്റേഷനുകളുടെ എണ്ണം (↓) **6**

ഇന്ന് രാവിലെയുള്ള കണക്കുകൾ പ്രകാരം ജലനിരപ്പ് മാറ്റമില്ലാത്ത സ്റ്റേഷനുകളുടെ എണ്ണം (-) **20**

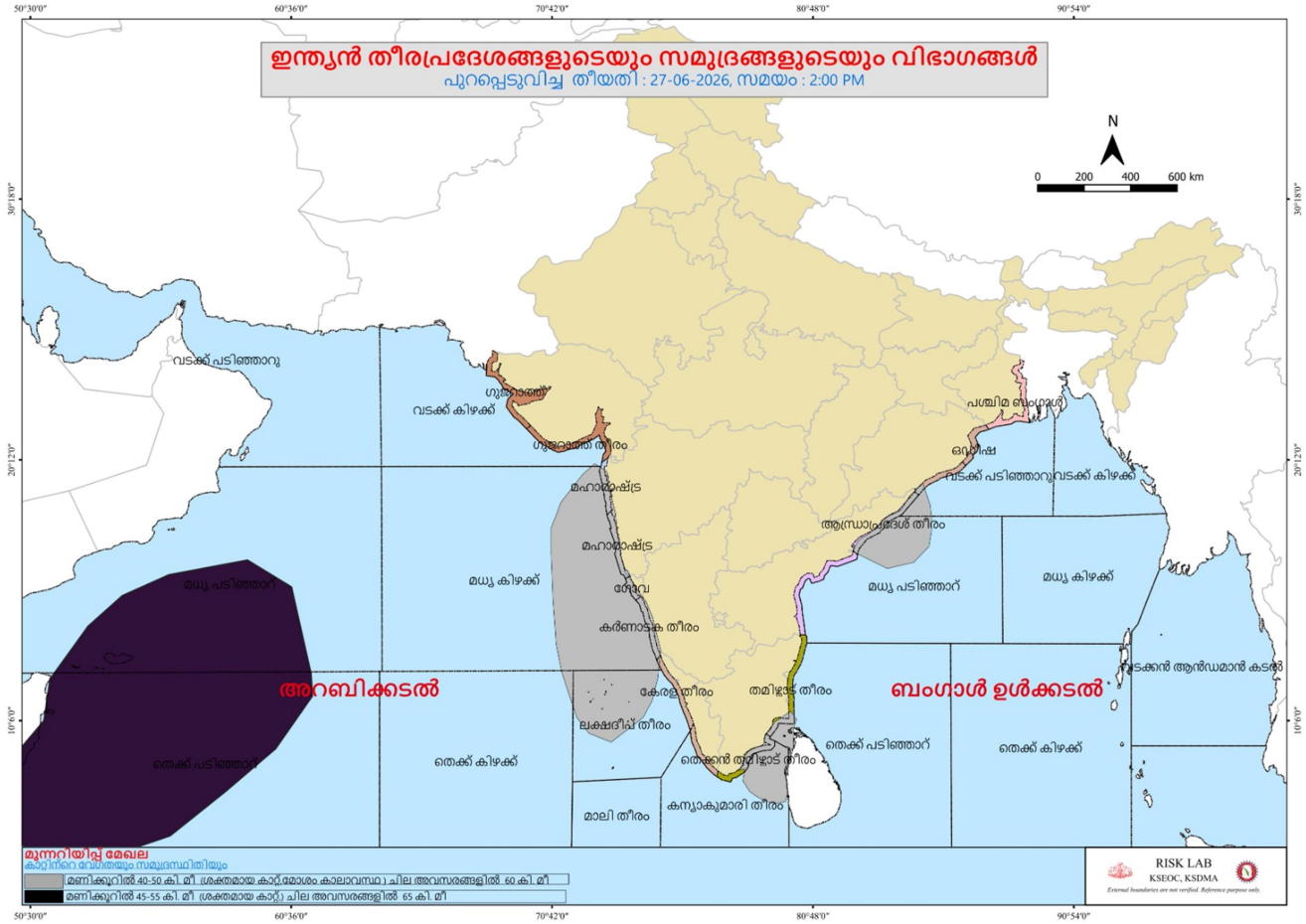
സ്റ്റേഷനുകളുടെ എണ്ണം **36**

Colour Code

White വെള്ള	No Alerts നിലവിൽ മുന്നറിയിപ്പുകൾ ഇല്ല
Yellow മഞ്ഞ	1st Stage of Alert ഒന്നാംഘട്ട മുന്നറിയിപ്പ് (WARNING LEVEL)
Orange ഓറഞ്ച്	2st Stage of Alert രണ്ടാംഘട്ട മുന്നറിയിപ്പ് (DANGER LEVEL)
Red ചുവപ്പ്	3rd Stage of Alert മൂന്നാംഘട്ട മുന്നറിയിപ്പ് (HIGH FLOOD LEVEL)

Source : കേന്ദ്ര ജല കമ്മീഷൻ (Central Water Commission) പ്രളയ മുന്നറിയിപ്പ് സംവിധാനം-KSEOC-KSDMA

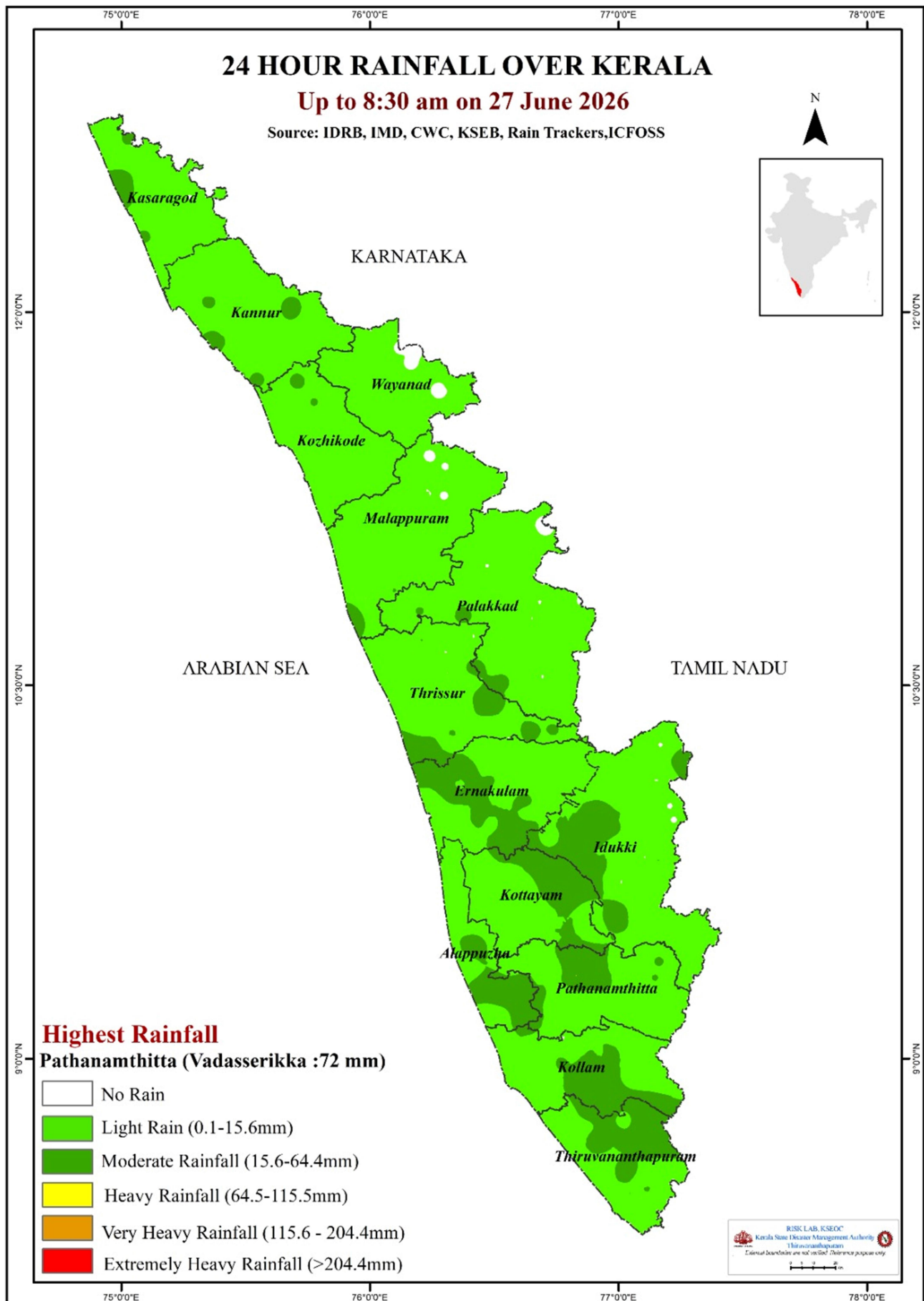
SEA STATE



24 HOUR RAINFALL OVER KERALA

Up to 8:30 am on 27 June 2026

Source: IDRIB, IMD, CWC, KSEB, Rain Trackers, ICFOSS



Highest Rainfall

Pathanamthitta (Vadasserikka :72 mm)

- No Rain
- Light Rain (0.1-15.6mm)
- Moderate Rainfall (15.6-64.4mm)
- Heavy Rainfall (64.5-115.5mm)
- Very Heavy Rainfall (115.6 - 204.4mm)
- Extremely Heavy Rainfall (>204.4mm)

