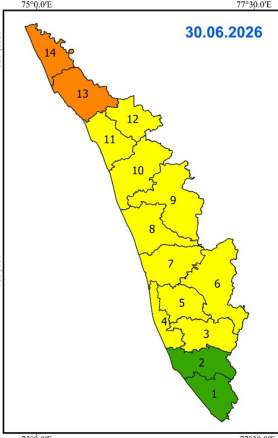
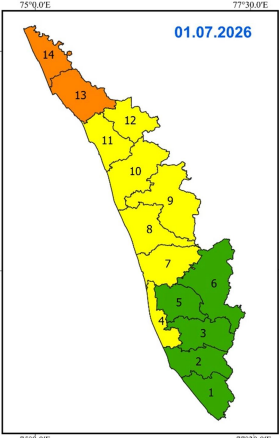
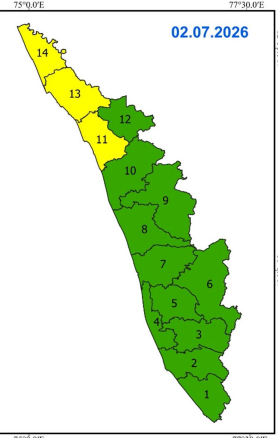
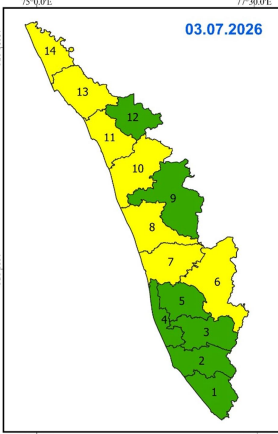
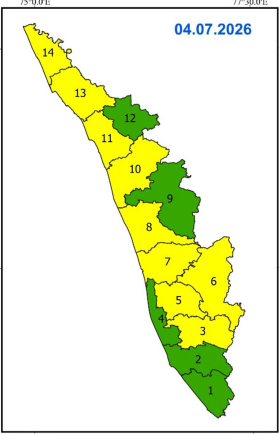


# RAINFALL

<p>Indian Meteorological Department's District Wise ഇന്ത്യൻ കാലാവസ്ഥ വകുപ്പിന്റെ ജില്ലാ അടിസ്ഥാനത്തിലുള്ള</p> <p><b>Rainfall Forecast</b> <b>മഴ പ്രവചനം</b> For Next Five Days <b>അടുത്ത 5 ദിവസത്തക്കുള്ളത്</b></p> <p>പുറപ്പെടുവിച്ച ദിവസവും സമയവും (Date &amp; Time of Issue) <b>30.06.2026 01:00 PM</b></p> <p><b>മഴയുടെ തീവ്രത (Rainfall Intensity)</b></p> <table border="1"> <tr> <td>ചുറ്റൽ മഴ (Light)</td> <td>2.5 - 15.5 mm</td> </tr> <tr> <td>മിതമായ മഴ (Moderate)</td> <td>15.6 - 64.5 mm</td> </tr> <tr> <td>ശക്തമായ മഴ (Heavy)</td> <td>64.5 - 115.5 mm</td> </tr> <tr> <td>അതി ശക്തമായ മഴ (Very Heavy)</td> <td>115.6 - 204.4 mm</td> </tr> <tr> <td>അതി തീവ്രമായ മഴ (Extremely Heavy)</td> <td>&gt; 204.4 mm</td> </tr> </table> <p><b>കളർ കോഡ് (Colour Code)</b> <b>തീവ്രത (Intensity)</b></p> <table border="1"> <tr> <td>വെള്ള മുനനിയിട്ടില്ല (No Warning)</td> <td>മഴ ഇല്ല (No Rain)</td> </tr> <tr> <td>പച്ച മുനനിയിട്ടില്ല (Green, No Warning)</td> <td>ഈറിയതോ മിതമായതോ ആയ മഴ (Light to Moderate Rain)</td> </tr> <tr> <td>മഞ്ഞ നിറക്കിടക്കുക- മുനനിയിട്ടു പുതുക്കിക്കൊണ്ടിരിക്കുക (Yellow Watch - Be updated)</td> <td>ശക്തമായ മഴ (Isolated Heavy Rain)</td> </tr> <tr> <td>ഓറഞ്ച് ബാഗ്ഗ് പാലിക്കുക, കരുതിയിരിക്കുക (Alert - be prepared)</td> <td>ശക്തമായതോ അതിശക്തമായതോ ആയ മഴ (Heavy to Very Heavy Rain)</td> </tr> <tr> <td>ചുവപ്പ് മുനനിയിട്ടു പ്രവർത്തിക്കുക (Warning - Take Action)</td> <td>അതിശക്തമായതോ തീവ്രമായതോ ആയ മഴ (Very Heavy to Extremely Heavy Rain)</td> </tr> </table> <p>RISK LAB State Emergency Operations Centre <b>Kerala State Disaster Management Authority</b> Thiruvananthapuram - Ph: 0471 2364424</p>		ചുറ്റൽ മഴ (Light)	2.5 - 15.5 mm	മിതമായ മഴ (Moderate)	15.6 - 64.5 mm	ശക്തമായ മഴ (Heavy)	64.5 - 115.5 mm	അതി ശക്തമായ മഴ (Very Heavy)	115.6 - 204.4 mm	അതി തീവ്രമായ മഴ (Extremely Heavy)	> 204.4 mm	വെള്ള മുനനിയിട്ടില്ല (No Warning)	മഴ ഇല്ല (No Rain)	പച്ച മുനനിയിട്ടില്ല (Green, No Warning)	ഈറിയതോ മിതമായതോ ആയ മഴ (Light to Moderate Rain)	മഞ്ഞ നിറക്കിടക്കുക- മുനനിയിട്ടു പുതുക്കിക്കൊണ്ടിരിക്കുക (Yellow Watch - Be updated)	ശക്തമായ മഴ (Isolated Heavy Rain)	ഓറഞ്ച് ബാഗ്ഗ് പാലിക്കുക, കരുതിയിരിക്കുക (Alert - be prepared)	ശക്തമായതോ അതിശക്തമായതോ ആയ മഴ (Heavy to Very Heavy Rain)	ചുവപ്പ് മുനനിയിട്ടു പ്രവർത്തിക്കുക (Warning - Take Action)	അതിശക്തമായതോ തീവ്രമായതോ ആയ മഴ (Very Heavy to Extremely Heavy Rain)	 <p>30.06.2026</p>	 <p>01.07.2026</p>	 <p>02.07.2026</p>																							
ചുറ്റൽ മഴ (Light)	2.5 - 15.5 mm																																														
മിതമായ മഴ (Moderate)	15.6 - 64.5 mm																																														
ശക്തമായ മഴ (Heavy)	64.5 - 115.5 mm																																														
അതി ശക്തമായ മഴ (Very Heavy)	115.6 - 204.4 mm																																														
അതി തീവ്രമായ മഴ (Extremely Heavy)	> 204.4 mm																																														
വെള്ള മുനനിയിട്ടില്ല (No Warning)	മഴ ഇല്ല (No Rain)																																														
പച്ച മുനനിയിട്ടില്ല (Green, No Warning)	ഈറിയതോ മിതമായതോ ആയ മഴ (Light to Moderate Rain)																																														
മഞ്ഞ നിറക്കിടക്കുക- മുനനിയിട്ടു പുതുക്കിക്കൊണ്ടിരിക്കുക (Yellow Watch - Be updated)	ശക്തമായ മഴ (Isolated Heavy Rain)																																														
ഓറഞ്ച് ബാഗ്ഗ് പാലിക്കുക, കരുതിയിരിക്കുക (Alert - be prepared)	ശക്തമായതോ അതിശക്തമായതോ ആയ മഴ (Heavy to Very Heavy Rain)																																														
ചുവപ്പ് മുനനിയിട്ടു പ്രവർത്തിക്കുക (Warning - Take Action)	അതിശക്തമായതോ തീവ്രമായതോ ആയ മഴ (Very Heavy to Extremely Heavy Rain)																																														
 <p>03.07.2026</p>	 <p>04.07.2026</p>	<table border="1"> <thead> <tr> <th>ക്ര.നം / Sl.No</th> <th>ജില്ല</th> <th>District</th> </tr> </thead> <tbody> <tr><td>1</td><td>തിരുവനന്തപുരം</td><td>Thiruvananthapuram</td></tr> <tr><td>2</td><td>കൊല്ലം</td><td>Kollam</td></tr> <tr><td>3</td><td>പത്തനംതിട്ട</td><td>Pathanamthitta</td></tr> <tr><td>4</td><td>ആലപ്പുഴ</td><td>Alappuzha</td></tr> <tr><td>5</td><td>കോട്ടയം</td><td>Kottayam</td></tr> <tr><td>6</td><td>ഇടുക്കി</td><td>Idukki</td></tr> <tr><td>7</td><td>എറണാകുളം</td><td>Ernakulam</td></tr> <tr><td>8</td><td>തൃശ്ശൂർ</td><td>Thrissur</td></tr> <tr><td>9</td><td>പാലക്കാട്</td><td>Palakkad</td></tr> <tr><td>10</td><td>മലപ്പുറം</td><td>Malappuram</td></tr> <tr><td>11</td><td>കോഴിക്കോട്</td><td>Kozhikode</td></tr> <tr><td>12</td><td>വയനാട്</td><td>Wayanad</td></tr> <tr><td>13</td><td>കണ്ണൂർ</td><td>Kannur</td></tr> <tr><td>14</td><td>കാസർഗഢ്</td><td>Kasaragod</td></tr> </tbody> </table>	ക്ര.നം / Sl.No	ജില്ല	District	1	തിരുവനന്തപുരം	Thiruvananthapuram	2	കൊല്ലം	Kollam	3	പത്തനംതിട്ട	Pathanamthitta	4	ആലപ്പുഴ	Alappuzha	5	കോട്ടയം	Kottayam	6	ഇടുക്കി	Idukki	7	എറണാകുളം	Ernakulam	8	തൃശ്ശൂർ	Thrissur	9	പാലക്കാട്	Palakkad	10	മലപ്പുറം	Malappuram	11	കോഴിക്കോട്	Kozhikode	12	വയനാട്	Wayanad	13	കണ്ണൂർ	Kannur	14	കാസർഗഢ്	Kasaragod
ക്ര.നം / Sl.No	ജില്ല	District																																													
1	തിരുവനന്തപുരം	Thiruvananthapuram																																													
2	കൊല്ലം	Kollam																																													
3	പത്തനംതിട്ട	Pathanamthitta																																													
4	ആലപ്പുഴ	Alappuzha																																													
5	കോട്ടയം	Kottayam																																													
6	ഇടുക്കി	Idukki																																													
7	എറണാകുളം	Ernakulam																																													
8	തൃശ്ശൂർ	Thrissur																																													
9	പാലക്കാട്	Palakkad																																													
10	മലപ്പുറം	Malappuram																																													
11	കോഴിക്കോട്	Kozhikode																																													
12	വയനാട്	Wayanad																																													
13	കണ്ണൂർ	Kannur																																													
14	കാസർഗഢ്	Kasaragod																																													

# KSEB NO ALERT

കേരളത്തിലെ പ്രധാന അണക്കെട്ടുകളിലെ (KSEB) ദിവസേനയുള്ള ജലനിരപ്പ് സംബന്ധിച്ചുള്ള വിവരം

30/06/2026 – 11.00 AM

## Daily Water Level Details of Major Power Generation Dams (KSEB) – KERALA

നം. No.	അണക്കെട്ട് Reservoir	ജില്ല District	നിലവിലെ ജലനിരപ്പ് Today's Water Level (ft or metre)	നിലവിൽ സംഭരിക്കപ്പെട്ട ജലത്തിന്റെ അളവ് Today's Live Storage (MCM)	നിലവിലെ സംഭരണ ശതമാനം Percentage Storage	നിലവിൽ പുറത്ത് വിടുന്ന വെള്ളം Current Spillway Release (m3/sec)
1	കക്കി (ആനത്തോട്) Kakki(Anathode)	പത്തനംതിട്ട (Pathanamthitta)	947.59 m	97.92	21.93%	-
2	പമ്പ (Pamba)	പത്തനംതിട്ട (Pathanamthitta)	964.30 m	0.85	2.73%	-
3	മൂഴിയാർ (Moozhayar)	പത്തനംതിട്ട (Pathanamthitta)	186.10 m	0.38	32.33%	-
4	ഇടുക്കി (Idukki)	ഇടുക്കി (Idukki)	2320.74 ft	340.76	23.35%	-
5	മാട്ടുപ്പെട്ടി (Madupetty)	ഇടുക്കി (Idukki)	1568.45 m	2.74	5.00%	-
6	ആനയിറങ്ങൽ (Anayirankal)	ഇടുക്കി (Idukki)	1194.91 m	9.88	19.83%	-
7	പൊന്മുടി (Ponmudi)	ഇടുക്കി (Idukki)	690.80 m	15.24	32.14%	-
8	കണ്ടള (Kundala)	ഇടുക്കി (Idukki)	1746.25 m	1.33	17.39%	-
9	കല്ലാർകുട്ടി (Kallarkutty)	ഇടുക്കി (Idukki)	452.85 m	4.14	64.42%	-
10	ഇരട്ടയാർ (Erattayar)	ഇടുക്കി (Idukki)	746.40 m	0.55	10.33%	-
11	ലോവർ പെരിയാർ (Lower Periyar)	ഇടുക്കി (Idukki)	248.90 m	2.86	62.88%	-
12	കല്ലാർ (Kallar)	ഇടുക്കി (Idukki)	820.20 m	0.19	25.07%	-
13	ഇടമലയാർ (Idamalayar)	എറണാകുളം (Ernakulam)	138.31 m	277.24	27.24%	-
14	ഷോളയാർ (Sholayar)	തൃശൂർ (Thrissur)	2589.20 ft	18.81	12.62%	-
15	പെരിങ്ങൽകുത്ത് (Poringalkuthu)	തൃശൂർ (Thrissur)	415.65 m	10.52	34.72%	-
16	കുട്ടിയാടി (Kuttiyadi)	കോഴിക്കോട് (Kozhikkode)	746.79 m	10.10	29.73%	-
17	ബാനാസുരസാഗർ (Banasurasagar)	വയനാട് (Wayanad)	755.95 m	20.65	10.27%	-

മേൽ അണക്കെട്ടുകളിൽ നിലവിൽ മുന്നറിയിപ്പുകളില്ല

(Currently there is no warnings on the dams mentioned above)

അണക്കെട്ടിലെ പരമാവധി ജലനിരപ്പ്, പൂർണ്ണ സംഭരണ ശേഷി തുടങ്ങിയ വിശദവിവരങ്ങളുടെ പട്ടിക

<https://sdma.kerala.gov.in/dam-water-level> എന്ന ലിങ്കിൽ ലഭ്യമാണ്.

(The table with details such as maximum water level and full storage capacity of the dams is available at the link

<https://sdma.kerala.gov.in/dam-water-level>)

# IRRIGATION ALERT

അലർട്ട് നിലനിൽക്കുന്ന കേരളത്തിലെ പ്രധാന ജലസേചന അണക്കെട്ടുകളിലെ (IRRIGATION) ദിവസേനയുള്ള ജലനിരപ്പ് സംബന്ധിച്ചുള്ള വിവരം  
30/06/2026 - 11.00 AM

## IRRIGATION RESERVOIRS WITH ALERT (KERALA)

നം. No.	അണക്കെട്ട് Reservoir	ജില്ല District	നിലവിലെ ജലനിരപ്പ് Today's Water Level (metre)	നിലവിൽ സംഭരിക്കപ്പെട്ട വെള്ളത്തിന്റെ അളവ് Today's Storage (Million cubic metre - MCM)	നിലവിലെ സംഭരണ ശതമാനം Live Storage as % of Live Storage Capacity	പുറത്ത് വീഴുന്ന വെള്ളം Outflow (m3/sec)
1	നെയാർ (Neyyar)	തിരുവനന്തപുരം (Thiruvananthapuram)	84.45	94.74	97%	23.67
2	കല്ലട (Kallada)	കൊല്ലം (Kollam)	100.05	210.50	40%	12.63
3	മലങ്കര (Malankara)	ഇടുക്കി (Idukki)	38.52	25.44	0%	29.59
4	ഭൂതത്താൻകെട്ട് Bhoothathankettu (Barrage)	എറണാകുളം (Ernakulam)	30.00	-	-	324.00
5	പീച്ചി (Peechi)	തൃശൂർ (Thrissur)	66.95	10.97	11%	0.69
6	ശിരുവാനി (Siruvani-Inter State Waters)	പാലക്കാട് (Palakkad)	866.09	9.07	11%	0.66
7	കാഞ്ഞിരപ്പുഴ (Kanjirappuzha)	പാലക്കാട് (Palakkad)	88.51	27.38	37%	0.33
8	മലമ്പുഴ Malampuzha	പാലക്കാട് Palakkad	104.07	44.16	19%	1.24
9	പോത്തുണ്ടി (Pothundi)	പാലക്കാട് (Palakkad)	93.05	9.88	7%	0.32
10	മൂലത്തറ Moolathara(Regulator)	പാലക്കാട് (Palakkad)	181.20	-	-	7.16
11	Kuttiyadi കുറ്റിയാടി	കോഴിക്കോട് (Kozhikode)	37.24	59.72	46%	13.21
12	കാരാപ്പുഴ (Karapuzha)	വയനാട് (Wayanad)	757.10	34.90	42%	1.74
13	പഴശ്ശി Pazhassi(Barrage)	കണ്ണൂർ (Kannur)	20.36	9.67	19%	140.22

Colour Code

Blue നീല	1st Stage of alert ഒന്നാംഘട്ട മുന്നറിയിപ്പ്
Orange ഓറഞ്ച്	2nd Stage of alert രണ്ടാംഘട്ട മുന്നറിയിപ്പ്
Red ചുവപ്പ്	3rd Stage of alert മൂന്നാംഘട്ട മുന്നറിയിപ്പ്
Yellow മഞ്ഞ	ജലസേചന ആവശ്യങ്ങൾക്കായോ മുൻകരുതലിന്റെ ഭാഗമായിട്ടോ നിലവിൽ നിയന്ത്രിത അളവിൽ ജലം പുറത്തേക്ക് ഒഴുക്കിയിട്ടുള്ള അണക്കെട്ടുകൾ (Dams that currently release controlled amounts of water for irrigation purpose or as a precautionary measure)

# IRRIGATION NO ALERT

ജലസേചന അണക്കെട്ടുകളിലെ തൽസ്ഥിതി (കേരളം)

30/06/2026- 11.00 AM

IRRIGATION RESERVOIRS- STATISTICS (KERALA)

നം. No.	അണക്കെട്ട് Reservoir	ജില്ല District	നിലവിലെ ജലനിരപ്പ് Today's Water Level (metre)	നിലവിൽ സംഭരിക്കപ്പെട്ട വെള്ളത്തിന്റെ അളവ് Today's Storage (Million cubic metre - MCM)	നിലവിലെ സംഭരണ ശതമാനം Percentage Live Storage	പുറത്ത് വിട്ടുന വെള്ളം Outflow (m3/sec)
1	മണിയാർ (Maniyar) (Barrage)	പത്തനംതിട്ട (Pathanamthitta)	29.26	7.78	36%	—
2	വാഴാനി (Vazhani)	തൃശൂർ (Thrissur)	48.07	2.85	8%	0.00
3	Chimoni ചിമ്മിനി	തൃശൂർ (Thrissur)	60.07	51.10	32%	0.00
4	മീങ്കര (Meenkara)	പാലക്കാട് (Palakkad)	151.58	2.77	17%	0.00
5	Walayar വാളയാർ	Palakkad പാലക്കാട്	196.28	5.40	14%	0.00
6	ചുള്ളിയാർ (Chulliyar)	പാലക്കാട് (Palakkad)	144.17	2.21	9%	0.00
7	മംഗലം (Mangalam)	പാലക്കാട് (Palakkad)	70.37	5.49	21%	0.00

മേൽ അണക്കെട്ടുകളിൽ നിലവിൽ മുന്നറിയിപ്പുകളില്ല

(Currently there is no warning on the dams mentioned above)

അണക്കെട്ടിലെ പരമാവധി ജലനിരപ്പ്, പൂർണ്ണ സംഭരണ ശേഷി തുടങ്ങിയ വിശദവിവരങ്ങളടങ്ങിയ പട്ടിക <https://sdma.kerala.gov.in/dam-water-level> എന്ന ലിങ്കിൽ ലഭ്യമാണ്.

(The table with details such as maximum water level and full storage capacity of the dams is available at the link

<https://sdma.kerala.gov.in/dam-water-level>)

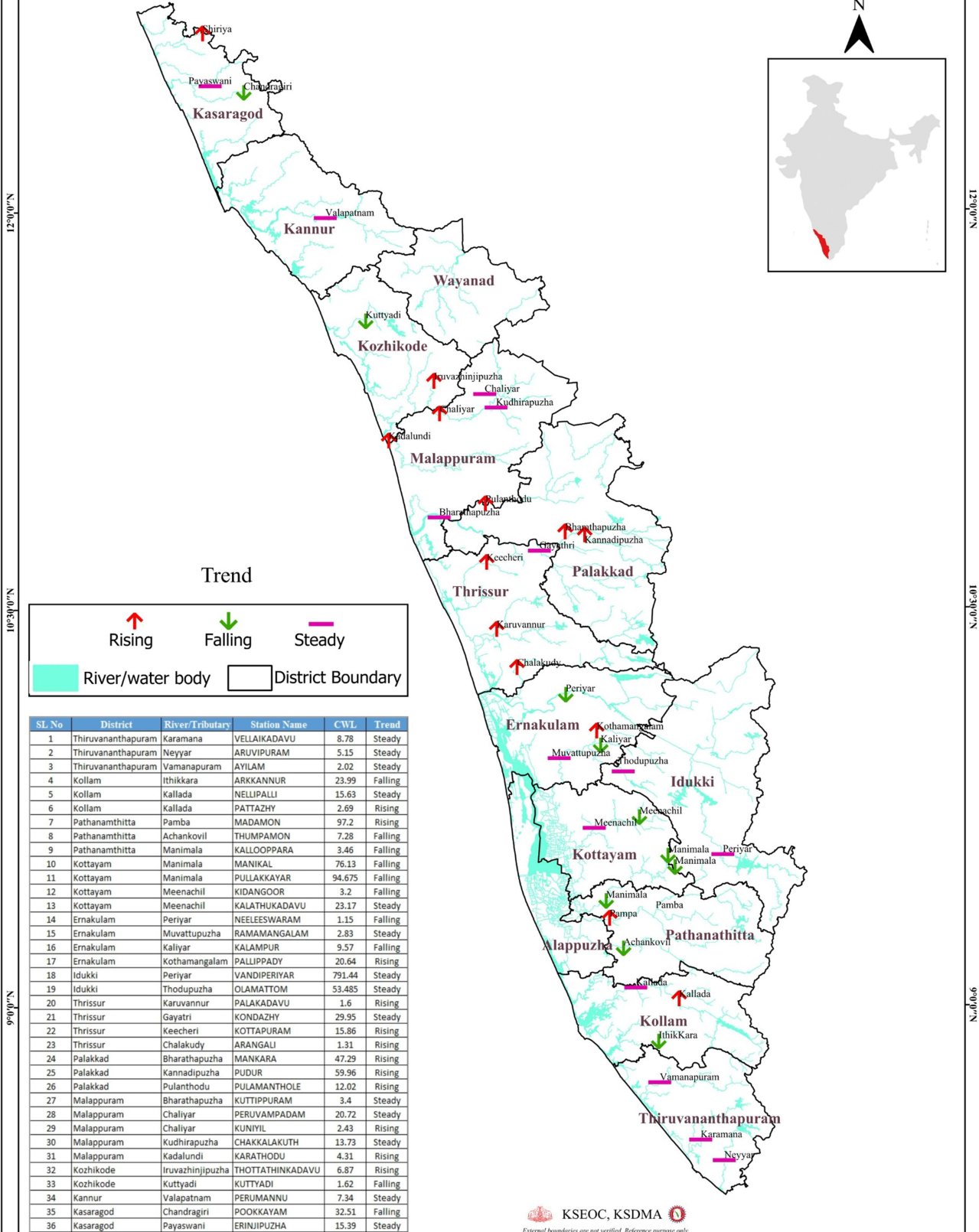
# CWC FLOOD REPORT

75°0'0"E

76°30'0"E

78°0'0"E

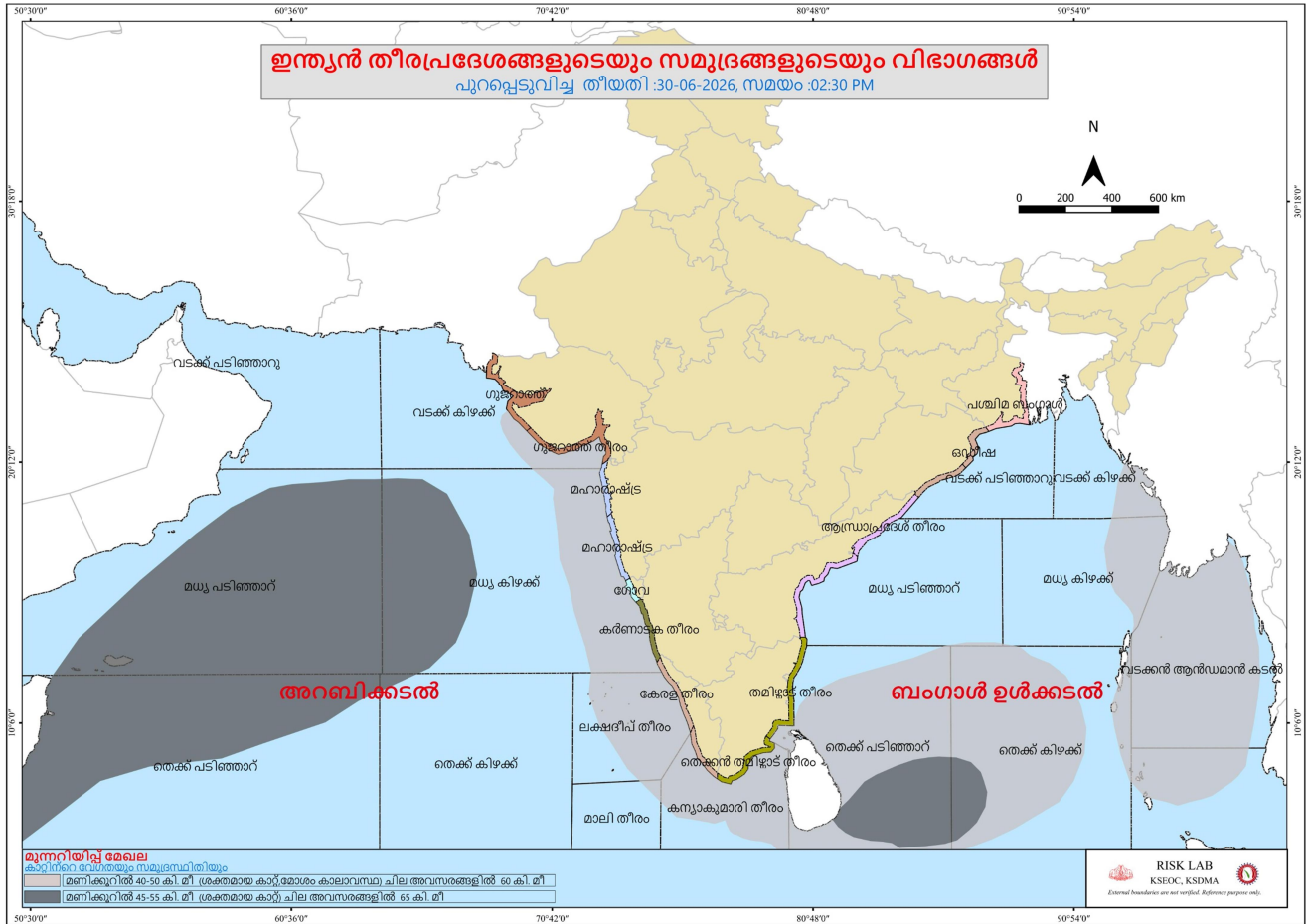
## River Water Level as on 30/06/2026 CWC Stations - Kerala



**കേന്ദ്ര ജല കമ്മീഷൻ (CWC) പ്രളയ മുന്നറിയിപ്പ് സംവിധാനം**

ക്രമ നമ്പർ	നദി	സ്റ്റേഷൻ	ജില്ല	മുന്നറിയിപ്പ് നിരപ്പ് (മീറ്റർ)	അപകട നിരപ്പ് (മീറ്റർ)	നിലവിലെ ജലനിരപ്പ് (മീറ്റർ)	നിലവിലെ പ്രവണത (at 8 am)
1	കരമന	വെള്ളൈകടവ്	തിരുവനന്തപുരം	9.00	10.00	8.78	മാറ്റമില്ല
2	നെയാർ	അരുവിപ്പുറം	തിരുവനന്തപുരം	6.50	8.00	5.15	മാറ്റമില്ല
3	വാമനപുരം	അയിലം	തിരുവനന്തപുരം	6.00	8.50	2.02	മാറ്റമില്ല
4	ഇത്തിക്കര	അരക്കന്നൂർ	കൊല്ലം	27.00	28.00	23.99	താഴുന്നു
5	കല്ലട	നെല്ലിപ്പള്ളി	കൊല്ലം	18.00	20.00	15.63	മാറ്റമില്ല
6	കല്ലട	പട്ടാഴി	കൊല്ലം	7.00	8.00	2.69	ഉയരുന്നു
7	പമ്പ	മടമൺ	പത്തനംതിട്ട	100.00	101.00	97.2	ഉയരുന്നു
8	അച്ചൻകോവിൽ	തുംപമൺ	പത്തനംതിട്ട	9.00	10.00	7.28	താഴുന്നു
9	മണിമല	കല്ലപ്പാറ	പത്തനംതിട്ട	5.00	6.00	3.46	താഴുന്നു
10	മണിമല	മണിക്കൽ	കോട്ടയം	77.40	78.40	76.13	താഴുന്നു
11	മണിമല	പുല്ലക്കയാർ	കോട്ടയം	96.20	97.20	94.675	താഴുന്നു
12	മീനച്ചിൽ	കിടങ്ങൂർ	കോട്ടയം	6.16	7.16	3.2	താഴുന്നു
13	മീനച്ചിൽ	കാലത്തുകടവ്	കോട്ടയം	24.80	25.80	23.17	മാറ്റമില്ല
14	പെരിയാർ	നീലിശ്വരം	എറണാകുളം	9.00	10.00	1.15	താഴുന്നു
15	മൂവാറ്റുപുഴ	രാമമംഗലം	എറണാകുളം	8.00	9.00	2.83	മാറ്റമില്ല
16	കാളിയാർ	കലംപുർ	എറണാകുളം	12.64	13.64	9.57	താഴുന്നു
17	കോതമംഗലം	പള്ളിപ്പടി	എറണാകുളം	23.80	24.80	20.64	ഉയരുന്നു
18	പെരിയാർ	വണ്ടിപെരിയാർ	ഇടുക്കി	794.20	795.20	791.44	മാറ്റമില്ല
19	തൊടുപുഴ	ഒലമറ്റം	ഇടുക്കി	57.03	58.03	53.485	മാറ്റമില്ല
20	കരുവന്നൂർ	പാലകടവ്	തൃശ്ശൂർ	4.14	5.14	1.6	ഉയരുന്നു
21	ഗായത്രി	കൊണ്ടാഴി	തൃശ്ശൂർ	32.20	33.30	29.95	മാറ്റമില്ല
22	കീച്ചേരി	കോട്ടപ്പുറം	തൃശ്ശൂർ	18.50	20.00	15.86	ഉയരുന്നു
23	ചാലക്കുടി	അരങ്ങാലി	തൃശ്ശൂർ	7.10	8.10	1.31	ഉയരുന്നു
24	ഭാരതപ്പുഴ	മങ്കര	പാലക്കാട്	51.53	52.53	47.29	ഉയരുന്നു
25	കണ്ണാടിപ്പുഴ	പുറ്റൂർ	പാലക്കാട്	63.50	64.50	59.96	ഉയരുന്നു
26	പുലംതോട്	പുലാമന്തോൾ	പാലക്കാട്	15.60	16.60	12.02	ഉയരുന്നു
27	ഭാരതപ്പുഴ	കുറ്റിപ്പുറം	മലപ്പുറം	7.50	8.50	3.4	മാറ്റമില്ല
28	ചാലിയാർ	പെരുവമ്പടം	മലപ്പുറം	26.50	27.50	20.72	മാറ്റമില്ല
29	ചാലിയാർ	കുനിയീൽ	മലപ്പുറം	10.85	11.85	2.43	ഉയരുന്നു
30	കുദിരപ്പുഴ	ചക്കളകുത്ത്	മലപ്പുറം	17.90	18.90	13.73	മാറ്റമില്ല
31	കടലുണ്ടി	കാരത്തോട്	മലപ്പുറം	12.00	13.00	4.31	ഉയരുന്നു
32	ഇരുവഴിഞ്ഞിപ്പുഴ	തോട്ടത്തിൻകടവ്	കോഴിക്കോട്	15.80	16.80	6.87	ഉയരുന്നു
33	കുറ്റിയാടി	കുറ്റിയാടി	കോഴിക്കോട്	5.95	6.95	1.62	താഴുന്നു
34	വളപട്ടണം	പെരുമണ്ണ്	കണ്ണൂർ	17.20	18.20	7.34	മാറ്റമില്ല
35	ചന്ദ്രഗിരി	പുക്കയം	കാസറഗോഡ്	36.20	37.20	32.51	താഴുന്നു
36	പയസിനി	എരിഞ്ഞിപ്പുഴ	കാസറഗോഡ്	18.03	19.03	15.39	മാറ്റമില്ല
37	ഷിറിയ	അടക്കുമുഖല	കാസറഗോഡ്	43.75	44.75	37.605	ഉയരുന്നു
<b>ഇന്ന് രാവിലെയുള്ള കണക്കുകൾ പ്രകാരം ജലനിരപ്പ് ഉയരുന്ന സ്റ്റേഷനുകളുടെ എണ്ണം (↑)</b>							<b>13</b>
<b>ഇന്ന് രാവിലെയുള്ള കണക്കുകൾ പ്രകാരം ജലനിരപ്പ് താഴുന്ന സ്റ്റേഷനുകളുടെ എണ്ണം (↓)</b>							<b>10</b>
<b>ഇന്ന് രാവിലെയുള്ള കണക്കുകൾ പ്രകാരം ജലനിരപ്പ് മാറ്റമില്ലാത്ത സ്റ്റേഷനുകളുടെ എണ്ണം (-)</b>							<b>14</b>
<b>സ്റ്റേഷനുകളുടെ എണ്ണം</b>							<b>37</b>
<b>Colour Code</b>							
<b>White വെള്ള</b>				<b>No Alerts നിലവിൽ മുന്നറിയിപ്പുകൾ ഇല്ല</b>			
<b>Yellow മഞ്ഞ</b>				<b>1st Stage of Alert ഒന്നാംഘട്ട മുന്നറിയിപ്പ് (WARNING LEVEL)</b>			
<b>Orange ഓറഞ്ച്</b>				<b>2st Stage of Alert രണ്ടാംഘട്ട മുന്നറിയിപ്പ് (DANGER LEVEL)</b>			
<b>Red ചുവപ്പ്</b>				<b>3rd Stage of Alert മൂന്നാംഘട്ട മുന്നറിയിപ്പ് (HIGH FLOOD LEVEL)</b>			

# SEA STATE



75°0'0"E

76°30'0"E

78°0'0"E

# 24 HOUR RAINFALL OVER KERALA

## Upto 8:30am on 30 June 2026

12°0'0"N

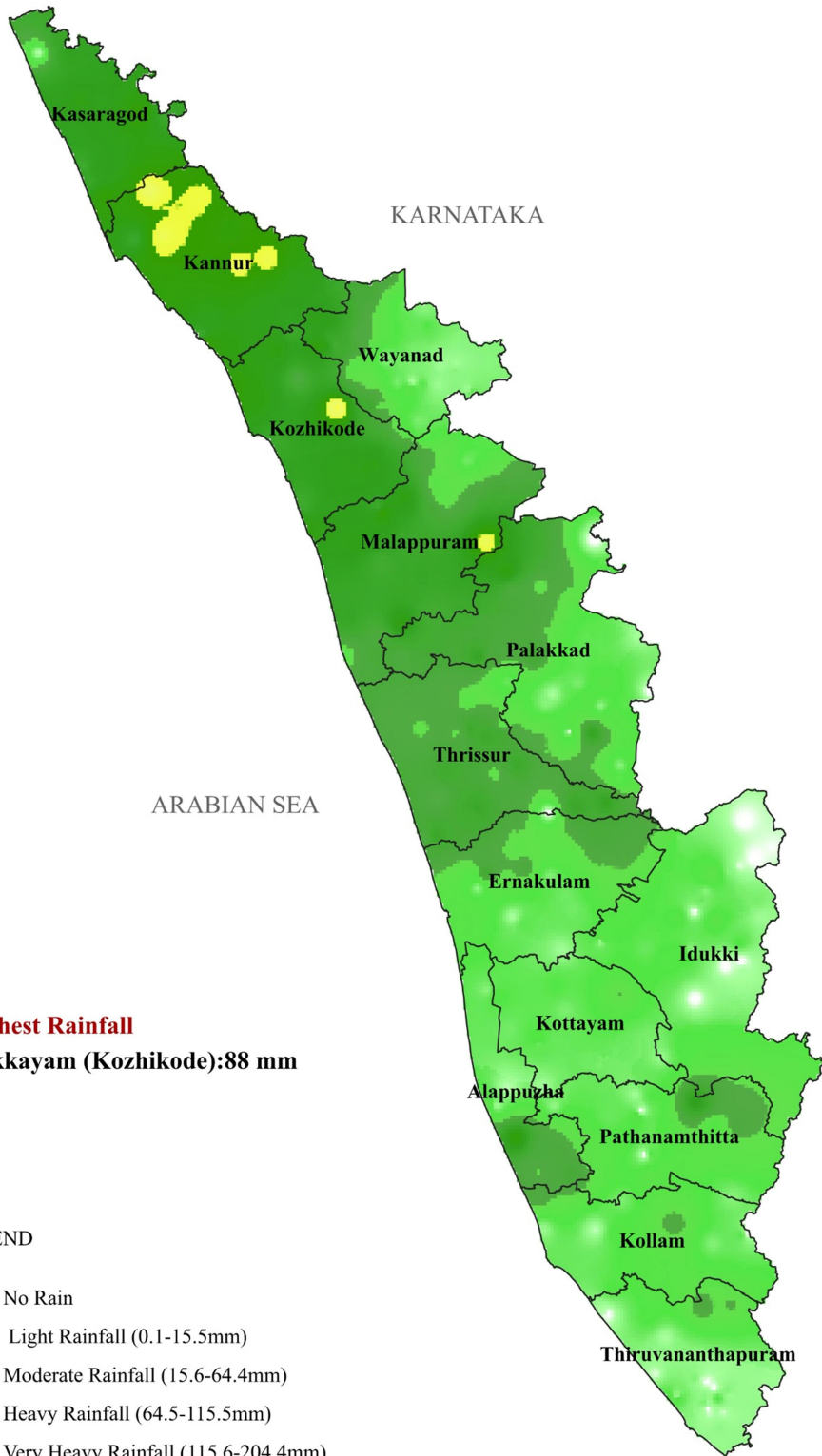
10°30'0"N

9°0'0"N

12°0'0"N







10°30'0"N

9°0'0"N



**Highest Rainfall**  
**Kakkayam (Kozhikode):88 mm**

### LEGEND

-  No Rain
-  Light Rainfall (0.1-15.5mm)
-  Moderate Rainfall (15.6-64.4mm)
-  Heavy Rainfall (64.5-115.5mm)
-  Very Heavy Rainfall (115.6-204.4mm)
-  Extremely Heavy Rainfall (>204.4mm)

Source:  
 IMD, IDRB, KSEB, CWC, ICFOSS, Raintrackers, KSDMA



75°0'0"E

76°30'0"E

78°0'0"E