RAINFALL

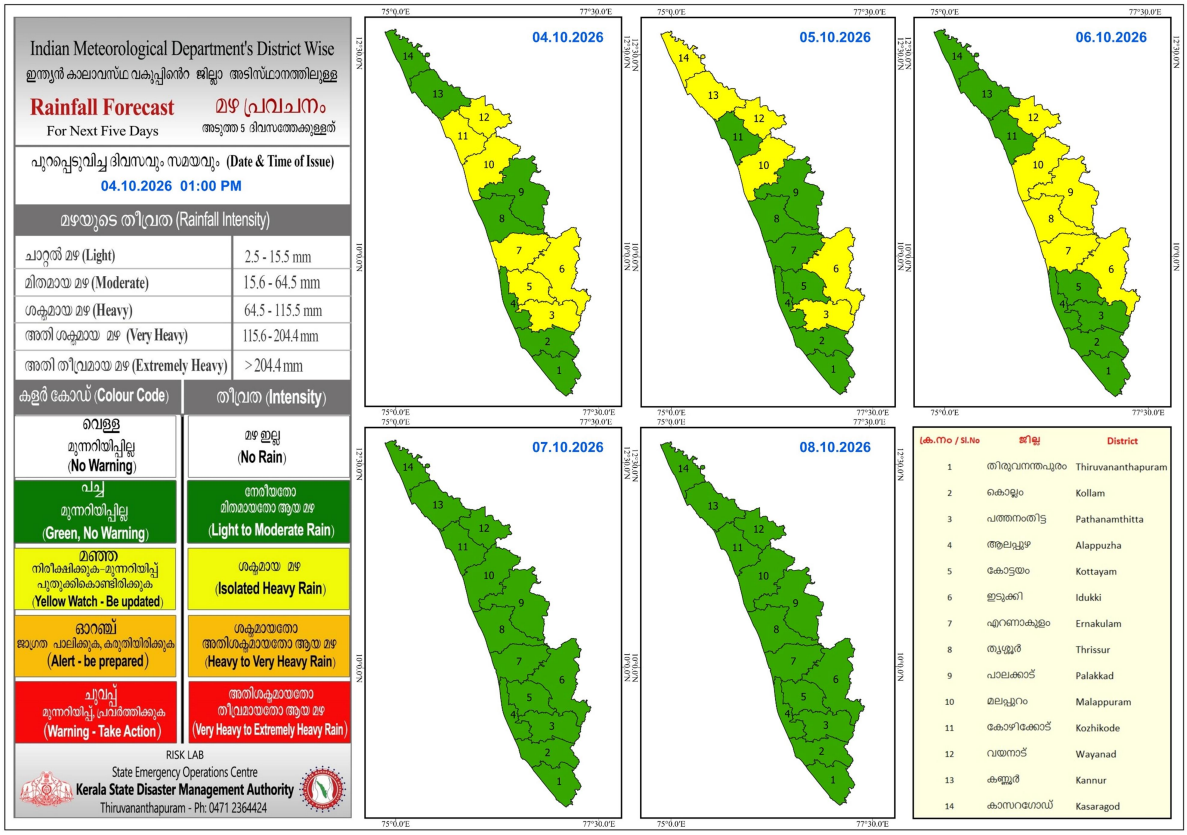
Indian Meteorological Department's District Wise
ഇന്ത്യൻ കാലാവസ്ഥ വകുപ്പിൻെറ ജില്ലാ അടിസ്ഥാനത്തിലുള്ള
Rainfall Forecast
For Next Five Days
മഴ പ്രവചനം
അടുത്ത 5 ദിവസത്തേക്കുള്ളത്
പുറപ്പെടുവിച്ച ദിവസവും സമയവും (Date & Time of Issue)
04.10.2026 01:00 PM
മഴയുടെ തീവ്രത (Rainfall Intensity)
ചാറ്റൽ മഴ (Light) 2.5 - 15.5 mm
മിതമായ മഴ (Moderate) 15.6 - 64.5 mm
ശക്തമായ മഴ (Heavy) 64.5 - 115.5 mm
അതി ശക്തമായ മഴ (Very Heavy) 115.6 - 204.4 mm
അതി തീവ്രമായ മഴ (Extremely Heavy) > 204.4 mm
കളർ കോഡ് (Colour Code)
തീവ്രത (Intensity)
വെള്ള
മുന്നറിയിപ്പില്ല
(No Warning)
മഴ ഇല്ല
(No Rain)
പച്ച
മുന്നറിയിപ്പില്ല
(Green, No Warning)
നേരിയതോ
മിതമായതോ ആയ മഴ
(Light to Moderate Rain)
മഞ്ഞ
നിരീക്ഷിക്കുക–മുന്നറിയിപ്പ്
പുതുക്കികൊണ്ടിരിക്കുക
(Yellow Watch - Be updated)
ശക്തമായ മഴ
(Isolated Heavy Rain)
ഓറഞ്ച്
ജാഗ്രത പാലിക്കുക, കരുതിയിരിക്കുക
(Alert - be prepared)
ശക്തമായതോ
അതിശക്തമായതോ ആയ മഴ
(Heavy to Very Heavy Rain)
ചുവപ്പ്
മുന്നറിയിപ്പ് പ്രവർത്തിക്കുക
(Warning - Take Action)
അതിശക്തമായതോ
തീവ്രമായതോ ആയ മഴ
(Very Heavy to Extremely Heavy Rain)
RISK LAB
State Emergency Operations Centre
Kerala State Disaster Management Authority
Thiruvananthapuram - Ph: 0471 2364424
04.10.2026
05.10.2026
06.10.2026
07.10.2026
08.10.2026
75°0.0'E
77°30.0'E
12°30.0'N
8°0.0'N
(ക്.നം / Sl.No
ജില്ല
District
1 തിരുവനന്തപുരം Thiruvananthapuram
2 കൊല്ലം Kollam
3 പത്തനംതിട്ട Pathanamthitta
4 ആലപ്പുഴ Alappuzha
5 കോട്ടയം Kottayam
6 ഇടുക്കി Idukki
7 എറണാകുളം Ernakulam
8 തൃശ്ശൂർ Thrissur
9 പാലക്കാട് Palakkad
10 മലപ്പുറം Malappuram
11 കോഴിക്കോട് Kozhikode
12 വയനാട് Wayanad
13 കണ്ണൂർ Kannur
14 കാസറഗോഡ് Kasaragod

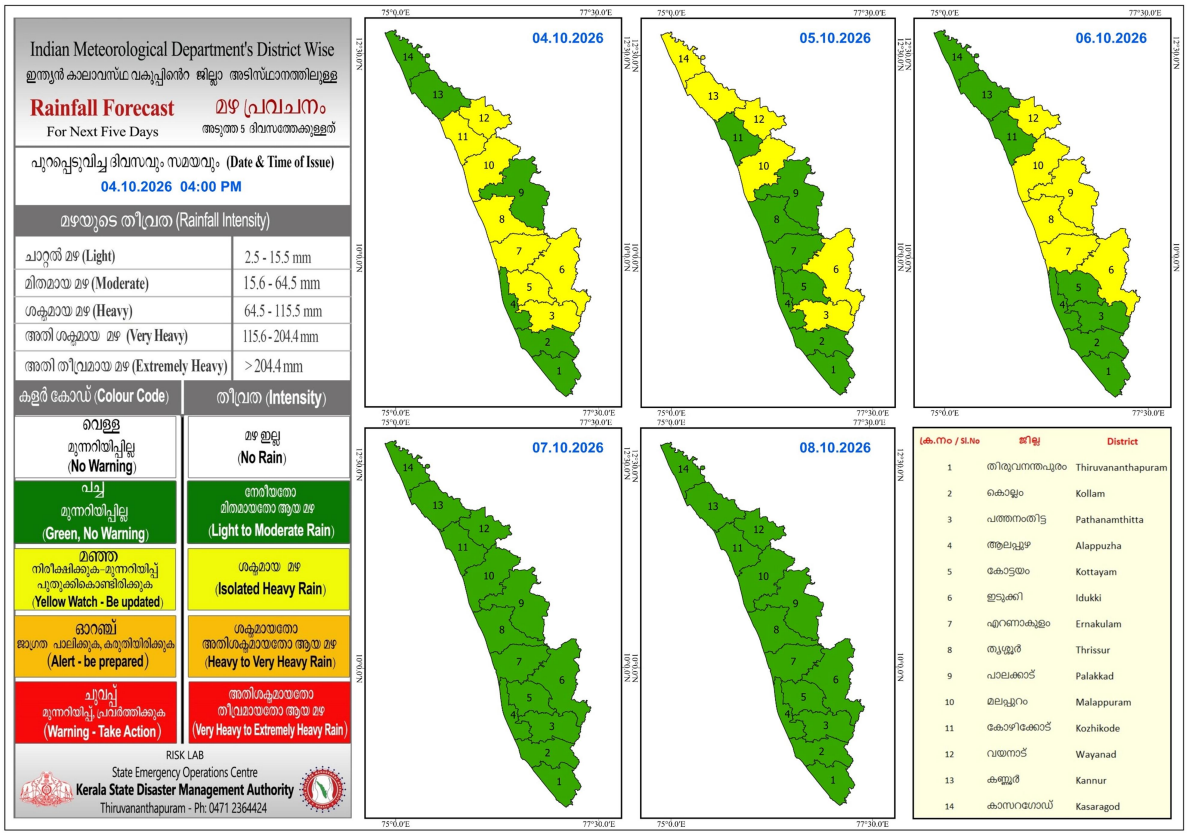
Indian Meteorological Department's District Wise
ഇന്ത്യൻ കാലാവസ്ഥ വകുപ്പിൻെറ ജില്ലാ അടിസ്ഥാനത്തിലുള്ള
Rainfall Forecast
For Next Five Days
മഴ പ്രവചനം
അടുത്ത 5 ദിവസത്തേക്കുള്ളത്
പുറപ്പെടുവിച്ച ദിവസവും സമയവും (Date & Time of Issue)
04.10.2026 04:00 PM
മഴയുടെ തീവ്രത (Rainfall Intensity)
ചാറ്റൽ മഴ (Light) 2.5 - 15.5 mm
മിതമായ മഴ (Moderate) 15.6 - 64.5 mm
ശക്തമായ മഴ (Heavy) 64.5 - 115.5 mm
അതി ശക്തമായ മഴ (Very Heavy) 115.6 - 204.4 mm
അതി തീവ്രമായ മഴ (Extremely Heavy) > 204.4 mm
കളർ കോഡ് (Colour Code)
തീവ്രത (Intensity)
വെള്ള
മുന്നറിയിപ്പില്ല
(No Warning)
മഴ ഇല്ല
(No Rain)
പച്ച
മുന്നറിയിപ്പില്ല
(Green, No Warning)
നേരിയതോ
മിതമായതോ ആയ മഴ
(Light to Moderate Rain)
മഞ്ഞ
നിരീക്ഷിക്കുക–മുന്നറിയിപ്പ്
പുതുക്കികൊണ്ടിരിക്കുക
(Yellow Watch - Be updated)
ശക്തമായ മഴ
(Isolated Heavy Rain)
ഓറഞ്ച്
ജാഗ്രത പാലിക്കുക, കരുതിയിരിക്കുക
(Alert - be prepared)
ശക്തമായതോ
അതിശക്തമായതോ ആയ മഴ
(Heavy to Very Heavy Rain)
ചുവപ്പ്
മുന്നറിയിപ്പ് പ്രവർത്തിക്കുക
(Warning - Take Action)
അതിശക്തമായതോ
തീവ്രമായതോ ആയ മഴ
(Very Heavy to Extremely Heavy Rain)
RISK LAB
State Emergency Operations Centre
Kerala State Disaster Management Authority
Thiruvananthapuram - Ph: 0471 2364424
04.10.2026
05.10.2026
06.10.2026
07.10.2026
08.10.2026
75°0.0'E
77°30.0'E
12°30.0'N
8°0.0'N
(ക്.നം / Sl.No
ജില്ല
District
1 തിരുവനന്തപുരം Thiruvananthapuram
2 കൊല്ലം Kollam
3 പത്തനംതിട്ട Pathanamthitta
4 ആലപ്പുഴ Alappuzha
5 കോട്ടയം Kottayam
6 ഇടുക്കി Idukki
7 എറണാകുളം Ernakulam
8 തൃശ്ശൂർ Thrissur
9 പാലക്കാട് Palakkad
10 മലപ്പുറം Malappuram
11 കോഴിക്കോട് Kozhikode
12 വയനാട് Wayanad
13 കണ്ണൂർ Kannur
14 കാസറഗോഡ് Kasaragod

KSEB NO ALERT

കേരളത്തിലെ പ്രധാന അണക്കെട്ടുകളിലെ (KSEB) ദിവസേനയുള്ള ജലനിരപ്പ് സംബന്ധിച്ചുള്ള വിവരം

04/10/2026 – 11.00 AM

Daily Water Level Details of Major Power Generation Dams (KSEB) – KERALAM

നം. No.	അണക്കെട്ട് Reservoir	ജില്ല District	നിലവിലെ ജലനിരപ്പ് Today's Water Level (ft or metre)	നിലവിൽ സംഭരിക്കപ്പെട്ട ജലത്തിന്റെ അളവ് Today's Live Storage (MCM)	നിലവിലെ സംഭരണ ശതമാനം Percentage Storage	നിലവിൽ പുറത്ത് വിടുന്ന വെള്ളം Current Spillway Release (m3/sec)
1	കക്കി (ആനത്തോട്) Kakki(Anathode)	പത്തനംതിട്ട (Pathanamthitta)	970.68 m	287.91	64.48%	–
2	പമ്പ (Pamba)	പത്തനംതിട്ട (Pathanamthitta)	971.15 m	7.33	23.53%	–
3	മൂഴിയാർ (Moozhiyar)	പത്തനംതിട്ട (Pathanamthitta)	189.30 m	0.720	61.64%	–
4	ഇടുക്കി (Idukki)	ഇടുക്കി (Idukki)	2366.40 ft	883.04	60.50%	–
5	മാട്ടുപ്പെട്ടി (Maduppetty)	ഇടുക്കി (Idukki)	1579.30 m	13.59	24.81%	–
6	ആനയിറങ്ങൽ (Anayirankal)	ഇടുക്കി (Idukki)	1199.27 m	20.59	41.32%	–
7	പൊന്മുടി (Ponmudi)	ഇടുക്കി (Idukki)	692.75 m	18.31	38.64%	–
8	കുണ്ടള (Kundala)	ഇടുക്കി (Idukki)	1754.25 m	4.63	60.46%	–
9	കല്ലാർകുട്ടി (Kallarkutty)	ഇടുക്കി (Idukki)	453.55 m	4.54	70.58%	–
10	ഇരട്ടയാർ (Erattayar)	ഇടുക്കി (Idukki)	747.20 m	0.79	14.94%	–
11	ലോവർ പെരിയാർ (Lower Periyar)	ഇടുക്കി (Idukki)	249.60 m	3.13	68.88%	–
12	കല്ലാർ (Kallar)	ഇടുക്കി (Idukki)	819.00 m	0.00	0.00%	–
13	ഇടമലയാർ (Idamalayar)	എറണാകുളം (Ernakulam)	157.97 m	704.25	69.19%	–
14	ഷോളയാർ (Sholayar)	തൃശ്ശൂർ (Thrissur)	2654.60 ft	126.54	84.88%	–
15	പെരിങ്ങൽകുത്ത് (Poringalkuthu)	തൃശ്ശൂർ (Thrissur)	416.15 m	11.400	37.62%	–
16	കുറ്റ്യാടി (Kuttiyadi)	കോഴിക്കോട് (Kozhikkode)	748.01 m	12.15	35.76%	–
17	ബാണാസുരസാഗർ (Banasurasagar)	വയനാട് (Wayanad)	772.20 m	160.15	79.68%	–

മേൽ അണക്കെട്ടുകളിൽ നിലവിൽ മുന്നറിയിപ്പുകളില്ല

(Currently there is no warnings on the dams mentioned above)

അണക്കെട്ടിലെ പരമാവധി ജലനിരപ്പ്, പൂർണ സംഭരണ ശേഷി തുടങ്ങിയ വിശദവിവരങ്ങളടങ്ങിയ പട്ടിക https://sdma.kerala.gov.in/dam-water-level എന്ന ലിങ്കിൽ ലഭ്യമാണ്.

(The table with details such as maximum water level and full storage capacity of the dams is available at the link https://sdma.kerala.gov.in/dam-water-level)

IRRIGATION ALERT

അലർട്ട് നിലനിൽക്കുന്ന കേരളത്തിലെ പ്രധാന ജലസേചന അണക്കെട്ടുകളിലെ (IRRIGATION) ദിവസേനയുള്ള ജലനിരപ്പ് സംബന്ധിച്ചുള്ള വിവരം

04/10/2026 – 11.00 AM

IRRIGATION RESERVOIRS WITH ALERT (KERALAM)

നം. No.	അണക്കെട്ട് Reservoir	ജില്ല District	നിലവിലെ ജലനിരപ്പ് Today's Water Level (metre)	നിലവിൽ സംഭരിക്കപ്പെട്ട വെള്ളത്തിൻറെ അളവ് Today's Storage (Million cubic metre – MCM)	നിലവിലെ സംഭരണ ശതമാനം Live Storage as % of Live Storage Capacity	പുറത്ത് വിടുന്ന വെള്ളം Outflow (m3/sec)
1	നെയ്യാർ (Neyyar)	തിരുവനന്തപുരം (Thiruvananthapuram)	84.13	91.97	94%	0.41
2	മലങ്കര (Malankara)	ഇടുക്കി (Idukki)	40.70	32.10	85%	44.18
3	ഭൂതത്താൻകെട്ട് Bhoothathankettu (Barrage)	എറണാകുളം (Ernakulam)	34.10	–	–	138.58
4	വാഴാനി (Vazhani)	തൃശ്ശൂർ (Thrissur)	57.28	12.18	64%	0.23
5	പീച്ചി (Peechi)	തൃശ്ശൂർ (Thrissur)	77.82	75.95	80%	0.88
6	ശിരുവാണി (Siruvani-Inter State Waters)	പാലക്കാട് (Palakkad)	872.65	16.64	52%	0.69
7	കാഞ്ഞിരപ്പുഴ (Kanjirappuzha)	പാലക്കാട് (Palakkad)	95.97	62.28	88%	3.50
8	മീങ്കര (Meenkara)	പാലക്കാട് (Palakkad)	150.81	2.05	10%	0.35
9	മലമ്പുഴ Malampuzha	പാലക്കാട് Palakkad	109.23	108.13	47%	2.38
10	പോത്തുണ്ടി (Pothundi)	പാലക്കാട് (Palakkad)	102.85	34.27	62%	2.37
11	മംഗലം (Mangalam)	പാലക്കാട് (Palakkad)	76.72	20.67	81%	1.31
12	മൂലത്തറ Moolathara(Regulator)	പാലക്കാട് (Palakkad)	181.80	–	–	8.69
13	Kuttiyadi കുറ്റിയാടി	കോഴിക്കോട് (Kozhikode)	37.20	59.42	46%	10.52
14	കാരാപ്പുഴ (Karapuzha)	വയനാട് (Wayanad)	757.05	34.60	42%	2.33
15	പഴശ്ശി Pazhassi(Barrage)	കണ്ണൂർ (Kannur)	18.30	4.07	8%	46.62

Colour Code

Blue നീല	1st Stage of alert ഒന്നാംഘട്ട മുന്നറിയിപ്പ്
Orange ഓറഞ്ച്	2nd Stage of alert രണ്ടാംഘട്ട മുന്നറിയിപ്പ്
Red ചുവപ്പ്	3rd Stage of alert മൂന്നാംഘട്ട മുന്നറിയിപ്പ്
Yellow മഞ്ഞ	ജലസേചന ആവശ്യങ്ങൾക്കായോ മുൻകരുതലിൻറെ ഭാഗമായിട്ടോ നിലവിൽ നിയന്ത്രിത അളവിൽ ജലം പുറത്തേക്ക് ഒഴുക്കിവിടുന്ന അണക്കെട്ടുകൾ (Dams that currently release controlled amounts of water for irrigation purpose or as a precautionary measure)

IRRIGATION NO ALERT

ജലസേചന അണക്കെട്ടുകളിലെ തൽസ്ഥിതി (കേരളം)

04/10/2026- 11.00 AM

IRRIGATION RESERVOIRS- STATISTICS (KERALAM)

നം. No.	അണക്കെട്ട് Reservoir	ജില്ല District	നിലവിലെ ജലനിരപ്പ് Today's Water Level (metre)	നിലവിൽ സംഭരിക്കപ്പെട്ട വെള്ളത്തിൻറെ അളവ് Today's Storage (Million cubic metre - MCM)	നിലവിലെ സംഭരണ ശതമാനം Percentage Live Storage	പുറത്ത് വിടുന്ന വെള്ളം Outflow (m3/sec)
1	കല്ലട (Kallada)	കൊല്ലം (Kollam)	105.33	286.6	55%	0.00
2	മണിയാർ (Maniyar) (Barrage)	പത്തനംതിട്ട (Pathanamthitta)	29.26	7.97	48%	-
3	Chimoni ചിമ്മിനി	തൃശ്ശൂർ (Thrissur)	73.47	128.76	85%	0.00
4	Walayar വാളയാർ	Palakkad പാലക്കാട്	194.75	3.69	3%	0.00
5	ചുള്ളിയാർ (Chulliyar)	പാലക്കാട് (Palakkad)	141.43	1.00	0%	0.00

മേൽ അണക്കെട്ടുകളിൽ നിലവിൽ മുന്നറിയിപ്പുകളില്ല

(Currently there is no warning on the dams mentioned above)

അണക്കെട്ടിലെ പരമാവധി ജലനിരപ്പ്, പൂർണ സംഭരണ ശേഷി തുടങ്ങിയ വിശദവിവരങ്ങളടങ്ങിയ പട്ടിക https://sdma.kerala.gov.in/dam-water-level എന്ന ലിങ്കിൽ ലഭ്യമാണ്.

(The table with details such as maximum water level and full storage capacity of the dams is available at the link https://sdma.kerala.gov.in/dam-water-level)

CWC FLOOD REPORT

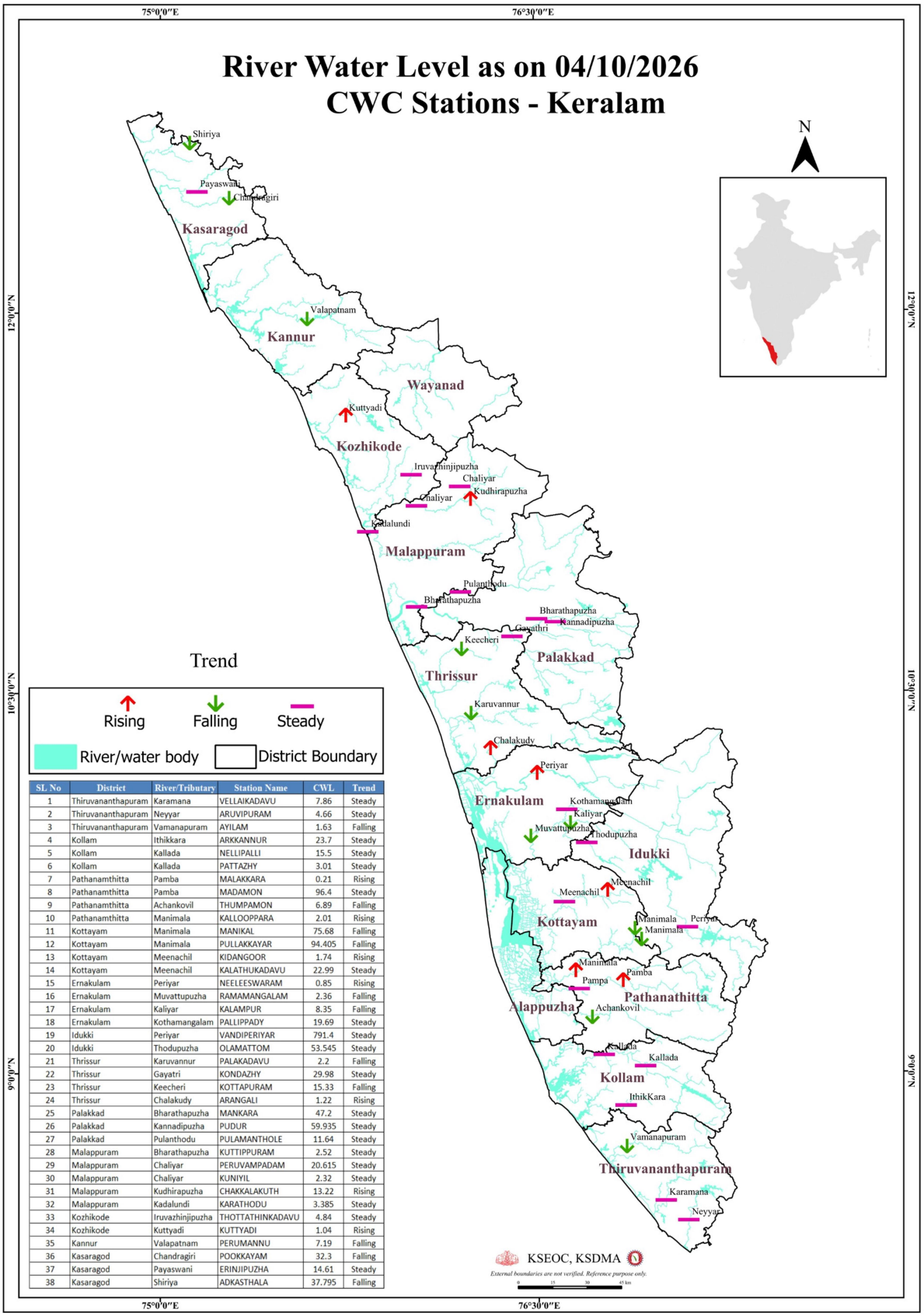

SL No	District	River/Tributary	Station Name	CWL	Trend
1	Thiruvananthapuram	Karamana	VELLAIKADAVU	7.86	Steady
2	Thiruvananthapuram	Neyyar	ARUVIPURAM	4.66	Steady
3	Thiruvananthapuram	Vamanapuram	AYILAM	1.63	Falling
4	Kollam	Ithikkara	ARKKANNUR	23.7	Steady
5	Kollam	Kallada	NELLIPALLI	15.5	Steady
6	Kollam	Kallada	PATTAZHY	3.01	Steady
7	Pathanamthitta	Pamba	MALAKKARA	0.21	Rising
8	Pathanamthitta	Pamba	MADAMON	96.4	Steady
9	Pathanamthitta	Achankovil	THUMPAMON	6.89	Falling
10	Pathanamthitta	Manimala	KALLOOPPARA	2.01	Rising
11	Kottayam	Manimala	MANIKAL	75.68	Falling
12	Kottayam	Manimala	PULLAKKAYAR	94.405	Falling
13	Kottayam	Meenachil	KIDANGOOR	1.74	Rising
14	Kottayam	Meenachil	KALATHUKADAVU	22.99	Steady
15	Ernakulam	Periyar	NEELEESWARAM	0.85	Rising
16	Ernakulam	Muvattupuzha	RAMAMANGALAM	2.36	Falling
17	Ernakulam	Kaliyar	KALAMPUR	8.35	Falling
18	Ernakulam	Kothamangalam	PALLIPPADY	19.69	Steady
19	Idukki	Periyar	VANDIPERIYAR	791.4	Steady
20	Idukki	Thodupuzha	OLAMATTOM	53.545	Steady
21	Thrissur	Karuvannur	PALAKADAVU	2.2	Falling
22	Thrissur	Gayatri	KONDAZHY	29.98	Steady
23	Thrissur	Keecheri	KOTTAPURAM	15.33	Falling
24	Thrissur	Chalakudy	ARANGALI	1.22	Rising
25	Palakkad	Bharathapuzha	MANKARA	47.2	Steady
26	Palakkad	Kannadipuzha	PUDUR	59.935	Steady
27	Palakkad	Pulanthodu	PULAMANTHOLE	11.64	Steady
28	Malappuram	Bharathapuzha	KUTTIPPURAM	2.52	Steady
29	Malappuram	Chaliyar	PERUVAMPADAM	20.615	Steady
30	Malappuram	Chaliyar	KUNIYIL	2.32	Steady
31	Malappuram	Kudhirapuzha	CHAKKALAKUTH	13.22	Rising
32	Malappuram	Kadalundi	KARATHODU	3.385	Steady
33	Kozhikode	Iruvazhinjipuzha	THOTTATHINKADAVU	4.84	Steady
34	Kozhikode	Kuttyadi	KUTTYADI	1.04	Rising
35	Kannur	Valapatnam	PERUMANNU	7.19	Falling
36	Kasaragod	Chandragiri	POOKKAYAM	32.3	Falling
37	Kasaragod	Payaswani	ERINJIPUZHA	14.61	Steady
38	Kasaragod	Shiriya	ADKASTHALA	37.795	Falling

കേന്ദ്ര ജല കമ്മിഷൻ (CWC) പ്രളയ മുന്നറിയിപ്പ് സംവിധാനം

ക്രമ നമ്പർ	നദി	സ്റ്റേഷൻ	ജില്ല	മുന്നറിയിപ്പ് നിരപ്പ് (മീറ്റർ)	അപകട നിരപ്പ് (മീറ്റർ)	നിലവിലെ ജലനിരപ്പ് (മീറ്റർ)	നിലവിലെ പ്രവണത (at 8 am)
1	കരമന	വെള്ളൈകടവ്	തിരുവനന്തപുരം	9.00	10.00	7.860	മാറ്റമില്ല
2	നെയ്യാർ	അരുവിപ്പുറം	തിരുവനന്തപുരം	6.50	8.00	4.660	മാറ്റമില്ല
3	വാമനപുരം	അയിലം	തിരുവനന്തപുരം	6.00	8.50	1.630	താഴുന്നു
4	ഇത്തിക്കര	അരക്കന്നൂർ	കൊല്ലം	27.00	28.00	23.700	മാറ്റമില്ല
5	കല്ലട	നെല്ലിപ്പള്ളി	കൊല്ലം	18.00	20.00	15.500	മാറ്റമില്ല
6	കല്ലട	പട്ടാഴി	കൊല്ലം	7.00	8.00	3.010	മാറ്റമില്ല
7	പമ്പ	മലക്കര	പത്തനംതിട്ട	6.00	7.00	0.210	ഉയരുന്നു
8	പമ്പ	മടമൺ	പത്തനംതിട്ട	100.00	101.00	96.400	മാറ്റമില്ല
9	അച്ചൻകോവിൽ	തുംപമൺ	പത്തനംതിട്ട	9.00	10.00	6.890	താഴുന്നു
10	മണിമല	കല്ലൂപ്പാറ	പത്തനംതിട്ട	5.00	6.00	2.010	ഉയരുന്നു
11	മണിമല	മണിക്കൽ	കോട്ടയം	77.40	78.40	75.680	താഴുന്നു
12	മണിമല	പുല്ലുക്കയാർ	കോട്ടയം	96.20	97.20	94.405	താഴുന്നു
13	മീനച്ചിൽ	കിടങ്ങൂർ	കോട്ടയം	6.16	7.16	1.740	ഉയരുന്നു
14	മീനച്ചിൽ	കാലത്തുംകടവ്	കോട്ടയം	24.80	25.80	22.990	മാറ്റമില്ല
15	പെരിയാർ	നീലീശ്വരം	എറണാകുളം	9.00	10.00	0.850	ഉയരുന്നു
16	മൂവാറ്റുപുഴ	രാമമംഗലം	എറണാകുളം	8.00	9.00	2.360	താഴുന്നു
17	കാളിയാർ	കലംപൂർ	എറണാകുളം	12.64	13.64	8.350	താഴുന്നു
18	കോതമംഗലം	പള്ളിപ്പടി	എറണാകുളം	23.80	24.80	19.690	മാറ്റമില്ല
19	പെരിയാർ	വണ്ടിപെരിയാർ	ഇടുക്കി	794.20	795.20	791.400	മാറ്റമില്ല
20	തൊടുപുഴ	ഒലമറ്റം	ഇടുക്കി	57.03	58.03	53.545	മാറ്റമില്ല
21	കരുവന്നൂർ	പാലക്കടവ്	തൃശ്ശൂർ	4.14	5.14	2.200	താഴുന്നു
22	ഗായത്രി	കൊണ്ടാഴി	തൃശ്ശൂർ	32.20	33.30	29.980	മാറ്റമില്ല
23	കീച്ചേരി	കോട്ടപ്പുറം	തൃശ്ശൂർ	18.50	20.00	15.330	താഴുന്നു
24	ചാലക്കുടി	അരങ്ങാലി	തൃശ്ശൂർ	7.10	8.10	1.220	ഉയരുന്നു
25	ഭാരതപ്പുഴ	മങ്കര	പാലക്കാട്	51.53	52.53	47.200	മാറ്റമില്ല
26	കണ്ണാടിപ്പുഴ	പുദൂർ	പാലക്കാട്	63.50	64.50	59.935	മാറ്റമില്ല
27	പുലംതോട്	പുലാമന്തോൾ	പാലക്കാട്	15.60	16.60	11.640	മാറ്റമില്ല
28	ഭാരതപ്പുഴ	കുറ്റിപ്പുറം	മലപ്പുറം	7.50	8.50	2.520	മാറ്റമില്ല
29	ചാലിയാർ	പെരുവമ്പടം	മലപ്പുറം	26.50	27.50	20.615	മാറ്റമില്ല
30	ചാലിയാർ	കുനിയിൽ	മലപ്പുറം	10.85	11.85	2.320	മാറ്റമില്ല
31	കദിരപ്പുഴ	ചക്കളകുത്ത്	മലപ്പുറം	17.90	18.90	13.220	ഉയരുന്നു
32	കടലുണ്ടി	കാരത്തോട്	മലപ്പുറം	12.00	13.00	3.385	മാറ്റമില്ല
33	ഇരുവഴിഞ്ഞിപ്പുഴ	തോട്ടത്തിൻകടവ്	കോഴിക്കോട്	15.80	16.80	4.840	മാറ്റമില്ല
34	കുറ്റിയാടി	കുറ്റിയാടി	കോഴിക്കോട്	5.95	6.95	1.040	ഉയരുന്നു
35	വളപട്ടണം	പെരുമണ്ണ്	കണ്ണൂർ	17.20	18.20	7.190	താഴുന്നു
36	ചന്ദ്രഗിരി	പൂക്കയം	കാസറഗോഡ്	36.20	37.20	32.300	താഴുന്നു
37	പയസ്വിനി	എരിഞ്ഞിപ്പുഴ	കാസറഗോഡ്	18.03	19.03	14.610	മാറ്റമില്ല
38	ഷിറിയ	അടക്കസ്ഥല	കാസറഗോഡ്	43.75	44.75	37.795	താഴുന്നു

ഇന്ന് രാവിലെയുള്ള കണക്കുകൾ പ്രകാരം ജലനിരപ്പ് ഉയരുന്ന സ്റ്റേഷനുകളുടെ എണ്ണം (↑)	7
ഇന്ന് രാവിലെയുള്ള കണക്കുകൾ പ്രകാരം ജലനിരപ്പ് താഴുന്ന സ്റ്റേഷനുകളുടെ എണ്ണം (↓)	11
ഇന്ന് രാവിലെയുള്ള കണക്കുകൾ പ്രകാരം ജലനിരപ്പ് മാറ്റമില്ലാത്ത സ്റ്റേഷനുകളുടെ എണ്ണം (–)	20
സ്റ്റേഷനുകളുടെ എണ്ണം	38

Colour Code

White വെള്ള	No Alerts നിലവിൽ മുന്നറിയിപ്പുകൾ ഇല്ല
Yellow മഞ്ഞ	1st Stage of Alert ഒന്നാംഘട്ട മുന്നറിയിപ്പ് (WARNING LEVEL)
Orange ഓറഞ്ച്	2st Stage of Alert ഒന്നാംഘട്ട മുന്നറിയിപ്പ് (DANGER LEVEL)
Red ചുവപ്പ്	3rd Stage of Alert മൂന്നാംഘട്ട മുന്നറിയിപ്പ് (HIGH FLOOD LEVEL)

Source : കേന്ദ്ര ജല കമ്മീഷൻ (Central Water Commission) പ്രളയ മുന്നറിയിപ്പ് സംവിധാനം-KSEOC-KSDMA

(04/10/2026, 12.00 PM)

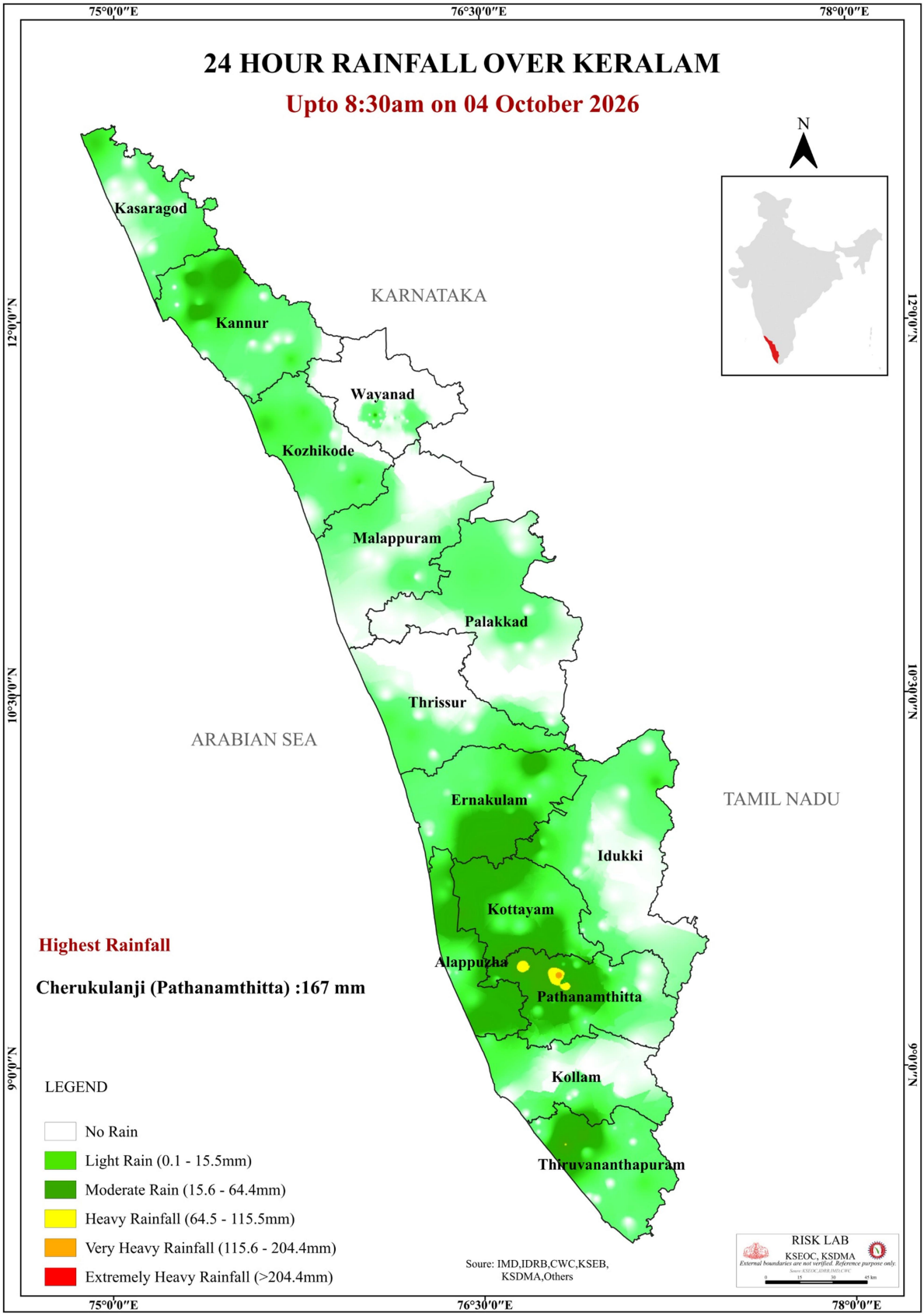
24 HOUR RAINFALL OVER KERALAM
Upto 8:30am on 04 October 2026
75°0'0"E
76°30'0"E
78°0'0"E
12°0'0"N
10°30'0"N
9°0'0"N
N
Kasaragod
Kannur
Wayanad
Kozhikode
Malappuram
Palakkad
Thrissur
Ernakulam
Idukki
Kottayam
Alappuzha
Pathanamthitta
Kollam
Thiruvananthapuram
KARNATAKA
ARABIAN SEA
TAMIL NADU
Highest Rainfall
Cherukulanji (Pathanamthitta) :167 mm
LEGEND
No Rain
Light Rain (0.1 - 15.5mm)
Moderate Rain (15.6 - 64.4mm)
Heavy Rainfall (64.5 - 115.5mm)
Very Heavy Rainfall (115.6 - 204.4mm)
Extremely Heavy Rainfall (>204.4mm)
Soure: IMD,IDRB,CWC,KSEB, KSDMA,Others
RISK LAB
KSEOC, KSDMA
External boundaries are not verified. Reference purpose only.