RAINFALL

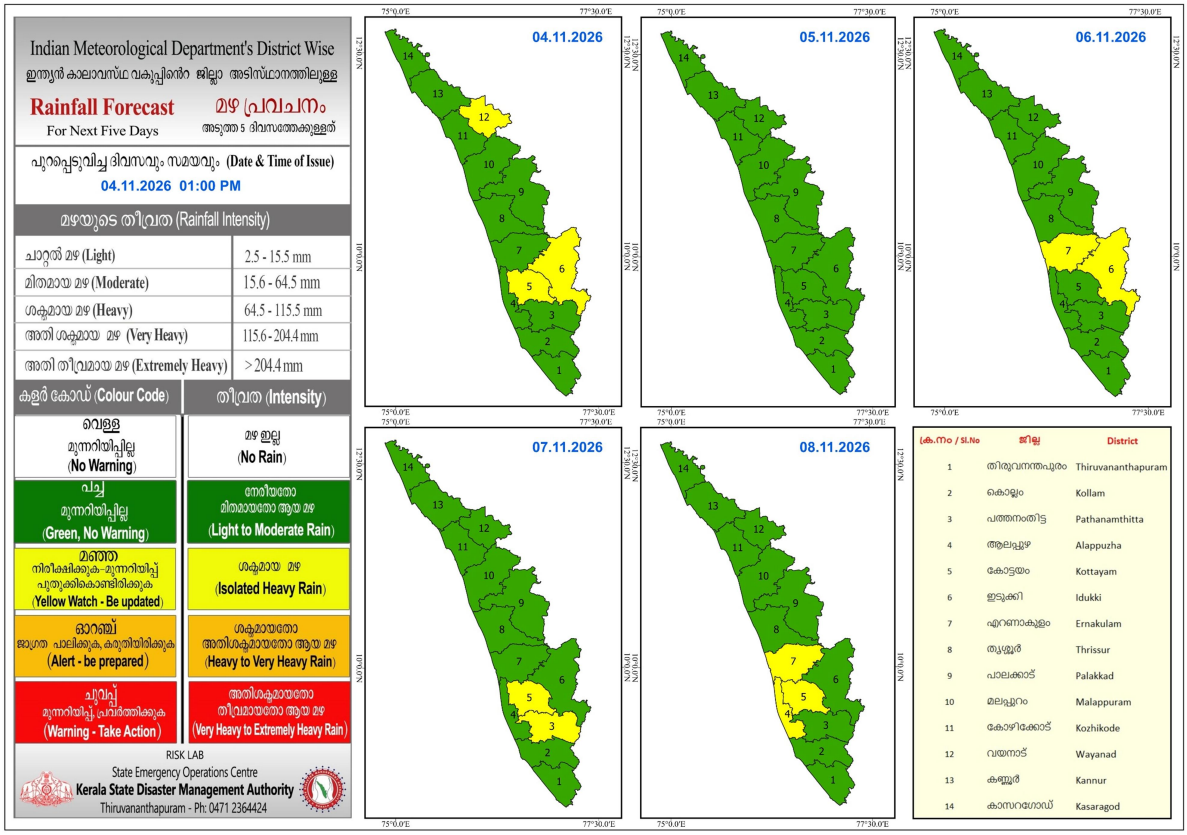
Indian Meteorological Department's District Wise
ഇന്ത്യൻ കാലാവസ്ഥ വകുപ്പിന്റെ ജില്ലാ അടിസ്ഥാനത്തിലുള്ള
Rainfall Forecast
For Next Five Days
മഴ പ്രവചനം
അടുത്ത 5 ദിവസത്തേക്കുള്ളത്
പുറപ്പെടുവിച്ച ദിവസവും സമയവും (Date & Time of Issue)
04.11.2026 01:00 PM
മഴയുടെ തീവ്രത (Rainfall Intensity)
ചാറ്റൽ മഴ (Light) 2.5 - 15.5 mm
മിതമായ മഴ (Moderate) 15.6 - 64.5 mm
ശക്തമായ മഴ (Heavy) 64.5 - 115.5 mm
അതി ശക്തമായ മഴ (Very Heavy) 115.6 - 204.4 mm
അതി തീവ്രമായ മഴ (Extremely Heavy) >204.4 mm
കളർ കോഡ് (Colour Code)
തീവ്രത (Intensity)
വെള്ള
മുന്നറിയിപ്പില്ല
(No Warning)
മഴ ഇല്ല
(No Rain)
പച്ച
മുന്നറിയിപ്പില്ല
(Green, No Warning)
നേരിയതോ
മിതമായതോ ആയ മഴ
(Light to Moderate Rain)
മഞ്ഞ
നിരീക്ഷിക്കുക-മുന്നറിയിപ്പ്
പുതുക്കികൊണ്ടിരിക്കുക
(Yellow Watch - Be updated)
ശക്തമായ മഴ
(Isolated Heavy Rain)
ഓറഞ്ച്
ജാഗ്രത പാലിക്കുക, കരുതിയിരിക്കുക
(Alert - be prepared)
ശക്തമായതോ
അതിശക്തമായതോ ആയ മഴ
(Heavy to Very Heavy Rain)
ചുവപ്പ്
മുന്നറിയിപ്പ് പ്രവർത്തിക്കുക
(Warning - Take Action)
അതിശക്തമായതോ
തീവ്രമായതോ ആയ മഴ
(Very Heavy to Extremely Heavy Rain)
RISK LAB
State Emergency Operations Centre
Kerala State Disaster Management Authority
Thiruvananthapuram - Ph: 0471 2364424
04.11.2026
05.11.2026
06.11.2026
07.11.2026
08.11.2026
(ക്രമം / Sl.No
ജില്ല
District
1 തിരുവനന്തപുരം Thiruvananthapuram
2 കൊല്ലം Kollam
3 പത്തനംതിട്ട Pathanamthitta
4 ആലപ്പുഴ Alappuzha
5 കോട്ടയം Kottayam
6 ഇടുക്കി Idukki
7 എറണാകുളം Ernakulam
8 തൃശ്ശൂർ Thrissur
9 പാലക്കാട് Palakkad
10 മലപ്പുറം Malappuram
11 കോഴിക്കോട് Kozhikode
12 വയനാട് Wayanad
13 കണ്ണൂർ Kannur
14 കാസറഗോഡ് Kasaragod

KSEB ALERT

അലർട്ട് നിലനിൽക്കുന്ന കേരളത്തിലെ പ്രധാന അണക്കെട്ടുകളിലെ (KSEB) ദിവസേനയുള്ള ജലനിരപ്പ് സംബന്ധിച്ചുള്ള വിവരം

04/11/2026 – 11.00 AM

Daily Water Level Details of Major Power Generation Dams with Alert (KSEB) – KERALAM

നം. No.	അണക്കെട്ട് Reservoir	ജില്ല District	നിലവിലെ ജലനിരപ്പ് Today's Water Level (ft or metre)	നിലവിൽ സംഭരിക്കപ്പെട്ട ജലത്തിന്റെ അളവ് Today's Live Storage (MCM)	നിലവിലെ സംഭരണ ശതമാനം % Storage wrt Live Storage at FRL	നിലവിൽ പുറത്ത് വിടുന്ന വെള്ളം Current Spillway Release (m3/sec)
1	പൊന്മുടി (Ponmudi)	ഇടുക്കി (Idukki)	705.10 m	40.65	85.77%	-
2	കണ്ടള (Kundala)	ഇടുക്കി (Idukki)	1756.80 m	6.06	79.22%	-

Colour Code	
Blue നീല	1st Stage of alert ഒന്നാംഘട്ട മുന്നറിയിപ്പ്
Orange ഓറഞ്ച്	2nd Stage of alert രണ്ടാംഘട്ട മുന്നറിയിപ്പ്
Red ചുവപ്പ്	3rd Stage of alert മൂന്നാംഘട്ട മുന്നറിയിപ്പ്
Yellow – മഞ്ഞ	Dams that are currently releasing controlled amounts of water as precaution.

അണക്കെട്ടിലെ പരമാവധി ജലനിരപ്പ്, പൂർണ സംഭരണ ശേഷി തുടങ്ങിയ വിശദവിവരങ്ങളടങ്ങിയ പട്ടിക https://sdma.kerala.gov.in/dam-water-level എന്ന ലിങ്കിൽ ലഭ്യമാണ്.

(The table with details such as maximum water level and full storage capacity of the dam is available at the link https://sdma.kerala.gov.in/dam-water-level)

KSEB NO ALERT

കേരളത്തിലെ പ്രധാന അണക്കെട്ടുകളിലെ (KSEB) ദിവസേനയുള്ള ജലനിരപ്പ് സംബന്ധിച്ചുള്ള വിവരം

04/11/2026 – 11.00 AM

Daily Water Level Details of Major Power Generation Dams (KSEB) – KERALAM

നം. No.	അണക്കെട്ട് Reservoir	ജില്ല District	നിലവിലെ ജലനിരപ്പ് Today's Water Level (ft or metre)	നിലവിൽ സംഭരിക്കപ്പെട്ട ജലത്തിന്റെ അളവ് Today's Live Storage (MCM)	നിലവിലെ സംഭരണ ശതമാനം Percentage Storage	നിലവിൽ പുറത്ത് വിടുന്ന വെള്ളം Current Spillway Release (m3/sec)
1	കക്കി (ആനത്തോട്) Kakki(Anathode)	പത്തനംതിട്ട (Pathanamthitta)	972.16 m	306.58	68.66%	–
2	പമ്പ (Pamba)	പത്തനംതിട്ട (Pathanamthitta)	972.55 m	8.96	28.76%	–
3	മൂഴിയാർ (Moozhiyar)	പത്തനംതിട്ട (Pathanamthitta)	185.10 m	0.280	24.40%	–
4	ഇടുക്കി (Idukki)	ഇടുക്കി (Idukki)	2368.76 ft	916.55	62.80%	–
5	മാട്ടുപ്പെട്ടി (Maduppetty)	ഇടുക്കി (Idukki)	1581.45 m	16.47	30.06%	–
6	ആനയിറങ്കൽ (Anayirankal)	ഇടുക്കി (Idukki)	1201.94 m	29.09	58.38%	–
7	കല്ലാർകുട്ടി (Kallarkutty)	ഇടുക്കി (Idukki)	453.65 m	4.60	71.57%	–
8	ഇരട്ടയാർ (Erattayar)	ഇടുക്കി (Idukki)	747.20 m	0.79	14.94%	–
9	ലോവർ പെരിയാർ (Lower Periyar)	ഇടുക്കി (Idukki)	250.90 m	3.66	80.42%	–
10	കല്ലാർ (Kallar)	ഇടുക്കി (Idukki)	820.00 m	0.18	24.12%	–
11	ഇടമലയാർ (Idamalayar)	എറണാകുളം (Ernakulam)	159.09 m	733.68	72.08%	–
12	ഷോളയാർ (Sholayar)	തൃശ്ശൂർ (Thrissur)	2656.00 ft	130.06	87.24%	–
13	പെരിങ്ങൽകുത്ത് (Poringalkuthu)	തൃശ്ശൂർ (Thrissur)	416.80 m	12.700	41.91%	–
14	കുറ്റ്യാടി (Kuttiyadi)	കോഴിക്കോട് (Kozhikkode)	751.97 m	19.73	58.07%	–
15	ബാണാസുരസാഗർ (Banasurasagar)	വയനാട് (Wayanad)	772.05 m	158.35	78.78%	–

മേൽ അണക്കെട്ടുകളിൽ നിലവിൽ മുന്നറിയിപ്പുകളില്ല

(Currently there is no warnings on the dams mentioned above)

അണക്കെട്ടിലെ പരമാവധി ജലനിരപ്പ്, പൂർണ സംഭരണ ശേഷി തുടങ്ങിയ വിശദവിവരങ്ങളടങ്ങിയ പട്ടിക https://sdma.kerala.gov.in/dam-water-level എന്ന ലിങ്കിൽ ലഭ്യമാണ്.

(The table with details such as maximum water level and full storage capacity of the dams is available at the link https://sdma.kerala.gov.in/dam-water-level)

IRRIGATION ALERT

അലർട്ട് നിലനിൽക്കുന്ന കേരളത്തിലെ പ്രധാന ജലസേചന അണക്കെട്ടുകളിലെ (IRRIGATION) ദിവസേനയുള്ള ജലനിരപ്പ് സംബന്ധിച്ചുള്ള വിവരം

04/11/2026 – 11.00 AM

IRRIGATION RESERVOIRS WITH ALERT (KERALAM)

നം. No.	അണക്കെട്ട് Reservoir	ജില്ല District	നിലവിലെ ജലനിരപ്പ് Today's Water Level (metre)	നിലവിൽ സംഭരിക്കപ്പെട്ട വെള്ളത്തിൻറെ അളവ് Today's Storage (Million cubic metre – MCM)	നിലവിലെ സംഭരണ ശതമാനം Live Storage as % of Live Storage Capacity	പുറത്ത് വിടുന്ന വെള്ളം Outflow (m3/sec)
1	നെയ്യാർ (Neyyar)	തിരുവനന്തപുരം (Thiruvananthapuram)	84.09	91.62	94%	11.63
2	മലങ്കര (Malankara)	ഇടുക്കി (Idukki)	39.04	26.98	69%	18.01
3	ഭൂതത്താൻകെട്ട് Bhoothathankettu (Barrage)	എറണാകുളം (Ernakulam)	31.90	-	-	138.58
4	Chimoni ചിമ്മിനി	തൃശ്ശൂർ (Thrissur)	74.17	134.40	88%	6.36
5	പീച്ചി (Peechi)	തൃശ്ശൂർ (Thrissur)	78.06	79.04	83%	0.69
6	ശിരുവാണി (Siruvani-Inter State Waters)	പാലക്കാട് (Palakkad)	875.65	21.17	76%	0.79
7	കാഞ്ഞിരപ്പുഴ (Kanjirappuzha)	പാലക്കാട് (Palakkad)	97.05	68.31	96%	0.44
8	മലമ്പുഴ Malampuzha	പാലക്കാട് Palakkad	110.66	132.04	58%	1.24
9	പോത്തുണ്ടി (Pothundi)	പാലക്കാട് (Palakkad)	103.26	35.50	65%	0.24
10	മംഗലം (Mangalam)	പാലക്കാട് (Palakkad)	77.31	22.79	89%	0.26
11	മൂലത്തറ Moolathara(Regulator)	പാലക്കാട് (Palakkad)	183.70	-	-	2.81
12	Kuttiyadi കുറ്റിയാടി	കോഴിക്കോട് (Kozhikode)	37.59	62.10	49%	1.74
13	കാരാപ്പുഴ (Karapuzha)	വയനാട് (Wayanad)	757.05	34.60	42%	1.27
14	പഴശ്ശി Pazhassi(Barrage)	കണ്ണൂർ (Kannur)	17.30	1.97	3%	19.51

Colour Code

Blue നീല	1st Stage of alert ഒന്നാംഘട്ട മുന്നറിയിപ്പ്
Orange ഓറഞ്ച്	2nd Stage of alert രണ്ടാംഘട്ട മുന്നറിയിപ്പ്
Red ചുവപ്പ്	3rd Stage of alert മൂന്നാംഘട്ട മുന്നറിയിപ്പ്
Yellow മഞ്ഞ	ജലസേചന ആവശ്യങ്ങൾക്കായോ മുൻകരുതലിൻറെ ഭാഗമായിട്ടോ നിലവിൽ നിയന്ത്രിത അളവിൽ ജലം പുറത്തേക്ക് ഒഴുക്കിവിടുന്ന അണക്കെട്ടുകൾ (Dams that currently release controlled amounts of water for irrigation purpose or as a precautionary measure)

IRRIGATION NO ALERT

ജലസേചന അണക്കെട്ടുകളിലെ തൽസ്ഥിതി (കേരളം)

04/11/2026- 11.00 AM

IRRIGATION RESERVOIRS- STATISTICS (KERALAM)

നം. No.	അണക്കെട്ട് Reservoir	ജില്ല District	നിലവിലെ ജലനിരപ്പ് Today's Water Level (metre)	നിലവിൽ സംഭരിക്കപ്പെട്ട വെള്ളത്തിൻറെ അളവ് Today's Storage (Million cubic metre - MCM)	നിലവിലെ സംഭരണ ശതമാനം Percentage Live Storage	പുറത്ത് വിടുന്ന വെള്ളം Outflow (m3/sec)
1	കല്ലട (Kallada)	കൊല്ലം (Kollam)	108.45	349.00	68%	0.00
2	മണിയാർ (Maniyar) (Barrage)	പത്തനംതിട്ട (Pathanamthitta)	29.26	7.97	48%	-
3	വാഴാനി (Vazhani)	തൃശ്ശൂർ (Thrissur)	57.77	12.84	68%	0.00
4	മീങ്കര (Meenkara)	പാലക്കാട് (Palakkad)	153.53	5.17	40%	0.00
5	Walayar വാളയാർ	Palakkad പാലക്കാട്	196.33	5.47	15%	0.00
6	ചുള്ളിയാർ (Chulliyar)	പാലക്കാട് (Palakkad)	142.72	1.51	4%	0.00

മേൽ അണക്കെട്ടുകളിൽ നിലവിൽ മുന്നറിയിപ്പുകളില്ല

(Currently there is no warning on the dams mentioned above)

അണക്കെട്ടിലെ പരമാവധി ജലനിരപ്പ്, പൂർണ സംഭരണ ശേഷി തുടങ്ങിയ വിശദവിവരങ്ങളടങ്ങിയ പട്ടിക https://sdma.kerala.gov.in/dam-water-level എന്ന ലിങ്കിൽ ലഭ്യമാണ്.

(The table with details such as maximum water level and full storage capacity of the dams is available at the link https://sdma.kerala.gov.in/dam-water-level)

CWC FLOOD REPORT

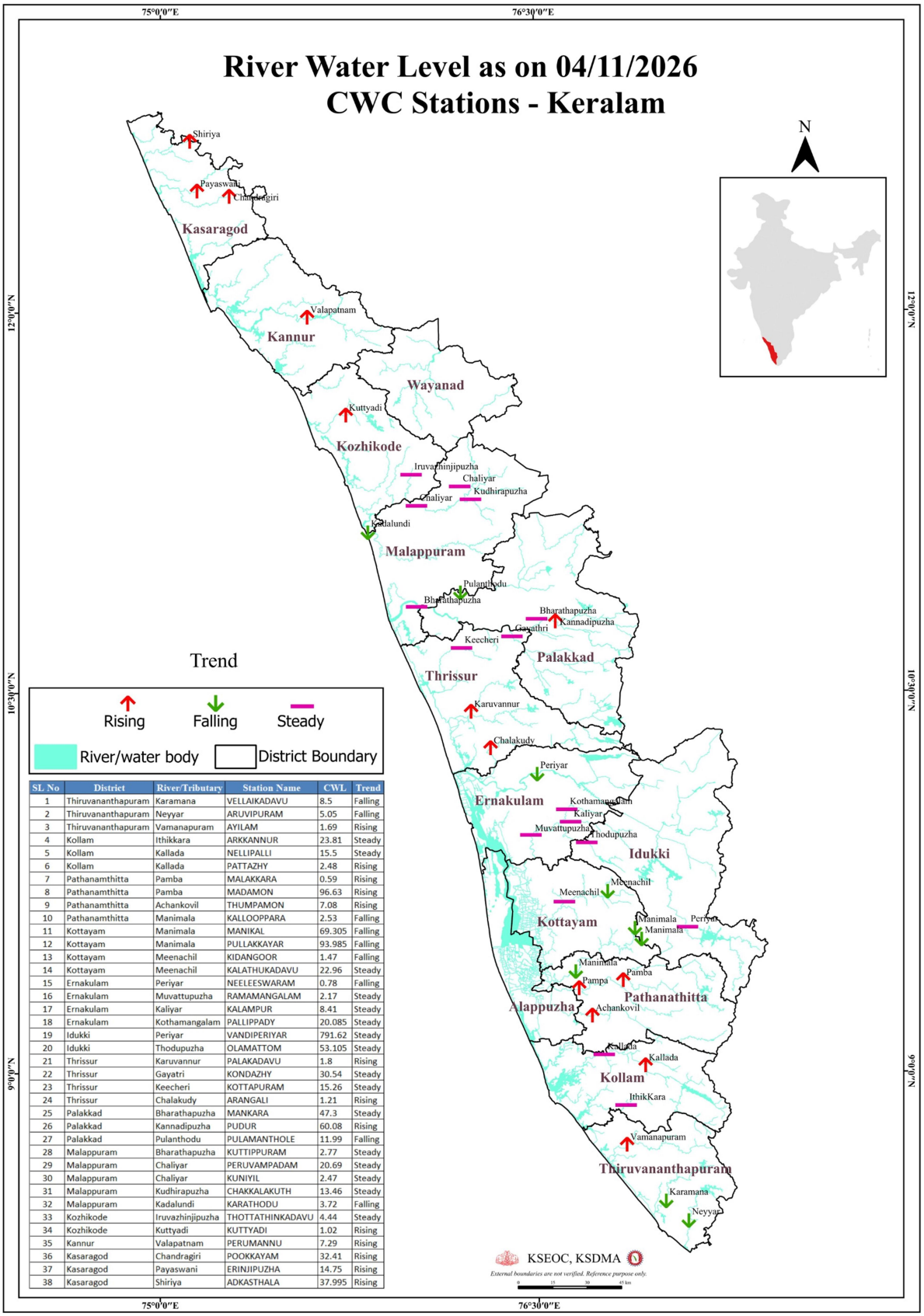

SL No	District	River/Tributary	Station Name	CWL	Trend
1	Thiruvananthapuram	Karamana	VELLAIKADAVU	8.5	Falling
2	Thiruvananthapuram	Neyyar	ARUVIPURAM	5.05	Falling
3	Thiruvananthapuram	Vamanapuram	AYILAM	1.69	Rising
4	Kollam	Ithikkara	ARKKANNUR	23.81	Steady
5	Kollam	Kallada	NELLIPALLI	15.5	Steady
6	Kollam	Kallada	PATTAZHY	2.48	Rising
7	Pathanamthitta	Pamba	MALAKKARA	0.59	Rising
8	Pathanamthitta	Pamba	MADAMON	96.63	Rising
9	Pathanamthitta	Achankovil	THUMPAMON	7.08	Rising
10	Pathanamthitta	Manimala	KALLOOPPARA	2.53	Falling
11	Kottayam	Manimala	MANIKAL	69.305	Falling
12	Kottayam	Manimala	PULLAKKAYAR	93.985	Falling
13	Kottayam	Meenachil	KIDANGOOR	1.47	Falling
14	Kottayam	Meenachil	KALATHUKADAVU	22.96	Steady
15	Ernakulam	Periyar	NEELEESWARAM	0.78	Falling
16	Ernakulam	Muvattupuzha	RAMAMANGALAM	2.17	Steady
17	Ernakulam	Kaliyar	KALAMPUR	8.41	Steady
18	Ernakulam	Kothamangalam	PALLIPPADY	20.085	Steady
19	Idukki	Periyar	VANDIPERIYAR	791.62	Steady
20	Idukki	Thodupuzha	OLAMATTOM	53.105	Steady
21	Thrissur	Karuvannur	PALAKADAVU	1.8	Rising
22	Thrissur	Gayatri	KONDAZHY	30.54	Steady
23	Thrissur	Keecheri	KOTTAPURAM	15.26	Steady
24	Thrissur	Chalakudy	ARANGALI	1.21	Rising
25	Palakkad	Bharathapuzha	MANKARA	47.3	Steady
26	Palakkad	Kannadipuzha	PUDUR	60.08	Rising
27	Palakkad	Pulanthodu	PULAMANTHOLE	11.99	Falling
28	Malappuram	Bharathapuzha	KUTTIPPURAM	2.77	Steady
29	Malappuram	Chaliyar	PERUVAMPADAM	20.69	Steady
30	Malappuram	Chaliyar	KUNIYIL	2.47	Steady
31	Malappuram	Kudhirapuzha	CHAKKALAKUTH	13.46	Steady
32	Malappuram	Kadalundi	KARATHODU	3.72	Falling
33	Kozhikode	Iruvazhinjipuzha	THOTTATHINKADAVU	4.44	Steady
34	Kozhikode	Kuttyadi	KUTTYADI	1.02	Rising
35	Kannur	Valapatnam	PERUMANNU	7.29	Rising
36	Kasaragod	Chandragiri	POOKKAYAM	32.41	Rising
37	Kasaragod	Payaswani	ERINJIPUZHA	14.75	Rising
38	Kasaragod	Shiriya	ADKASTHALA	37.995	Rising

കേന്ദ്ര ജല കമ്മിഷൻ (CWC) പ്രളയ മുന്നറിയിപ്പ് സംവിധാനം

ക്രമ നമ്പർ	നദി	സ്റ്റേഷൻ	ജില്ല	മുന്നറിയിപ്പ് നിരപ്പ് (മീറ്റർ)	അപകട നിരപ്പ് (മീറ്റർ)	നിലവിലെ ജലനിരപ്പ് (മീറ്റർ)	നിലവിലെ പ്രവണത (at 8 am)
1	കരമന	വെള്ളൈകടവ്	തിരുവനന്തപുരം	9.00	10.00	8.5	താഴുന്നു
2	നെയ്യാർ	അരുവിപ്പുറം	തിരുവനന്തപുരം	6.50	8.00	5.05	താഴുന്നു
3	വാമനപുരം	അയിലം	തിരുവനന്തപുരം	6.00	8.50	1.69	ഉയരുന്നു
4	ഇത്തിക്കര	അരക്കന്നൂർ	കൊല്ലം	27.00	28.00	23.81	മാറ്റമില്ല
5	കല്ലട	നെല്ലിപ്പള്ളി	കൊല്ലം	18.00	20.00	15.5	മാറ്റമില്ല
6	കല്ലട	പട്ടാഴി	കൊല്ലം	7.00	8.00	2.48	ഉയരുന്നു
7	പമ്പ	മലക്കര	പത്തനംതിട്ട	6.00	7.00	0.59	ഉയരുന്നു
8	പമ്പ	മടമൺ	പത്തനംതിട്ട	100.00	101.00	96.63	ഉയരുന്നു
9	അച്ചൻകോവിൽ	ളാംപമൺ	പത്തനംതിട്ട	9.00	10.00	7.08	ഉയരുന്നു
10	മണിമല	കല്ലൂപ്പാറ	പത്തനംതിട്ട	5.00	6.00	2.53	താഴുന്നു
11	മണിമല	മണിക്കൽ	കോട്ടയം	77.40	78.40	69.305	താഴുന്നു
12	മണിമല	പുല്ലക്കയാർ	കോട്ടയം	96.20	97.20	93.985	താഴുന്നു
13	മീനച്ചിൽ	കിടങ്ങൂർ	കോട്ടയം	6.16	7.16	1.47	താഴുന്നു
14	മീനച്ചിൽ	കാലത്തുംകടവ്	കോട്ടയം	24.80	25.80	22.96	മാറ്റമില്ല
15	പെരിയാർ	നീലീശ്വരം	എറണാകുളം	9.00	10.00	0.78	താഴുന്നു
16	മൂവാറ്റുപുഴ	രാമമംഗലം	എറണാകുളം	8.00	9.00	2.17	മാറ്റമില്ല
17	കാളിയാർ	കലംപൂർ	എറണാകുളം	12.64	13.64	8.41	മാറ്റമില്ല
18	കോതമംഗലം	പള്ളിപ്പടി	എറണാകുളം	23.80	24.80	20.085	മാറ്റമില്ല
19	പെരിയാർ	വണ്ടിപെരിയാർ	ഇടുക്കി	794.20	795.20	791.62	മാറ്റമില്ല
20	തൊടുപുഴ	ഒലമറ്റം	ഇടുക്കി	57.03	58.03	53.105	മാറ്റമില്ല
21	കരുവന്നൂർ	പാലക്കടവ്	തൃശ്ശൂർ	4.14	5.14	1.8	ഉയരുന്നു
22	ഗായത്രി	കൊണ്ടാഴി	തൃശ്ശൂർ	32.20	33.30	30.54	മാറ്റമില്ല
23	കീച്ചേരി	കോട്ടപ്പുറം	തൃശ്ശൂർ	18.50	20.00	15.26	മാറ്റമില്ല
24	ചാലക്കുടി	അരങ്ങാലി	തൃശ്ശൂർ	7.10	8.10	1.21	ഉയരുന്നു
25	ഭാരതപ്പുഴ	മങ്കര	പാലക്കാട്	51.53	52.53	47.3	മാറ്റമില്ല
26	കണ്ണാടിപ്പുഴ	പുത്തൂർ	പാലക്കാട്	63.50	64.50	60.08	ഉയരുന്നു
27	പുലംതോട്	പുലാമന്തോൾ	പാലക്കാട്	15.60	16.60	11.99	താഴുന്നു
28	ഭാരതപ്പുഴ	കുറ്റിപ്പുറം	മലപ്പുറം	7.50	8.50	2.77	മാറ്റമില്ല
29	ചാലിയാർ	പെരുവമ്പടം	മലപ്പുറം	26.50	27.50	20.69	മാറ്റമില്ല
30	ചാലിയാർ	കനിയിൽ	മലപ്പുറം	10.85	11.85	2.47	മാറ്റമില്ല
31	കദിരപ്പുഴ	ചക്കളകുത്ത്	മലപ്പുറം	17.90	18.90	13.46	മാറ്റമില്ല
32	കടലുണ്ടി	കാരത്തോട്	മലപ്പുറം	12.00	13.00	3.72	താഴുന്നു
33	ഇരുവഴിഞ്ഞിപ്പുഴ	തോട്ടത്തിൻകടവ്	കോഴിക്കോട്	15.80	16.80	4.44	മാറ്റമില്ല
34	കുറ്റിയാടി	കുറ്റിയാടി	കോഴിക്കോട്	5.95	6.95	1.02	ഉയരുന്നു
35	വളപട്ടണം	പെരുമണ്ണ്	കണ്ണൂർ	17.20	18.20	7.29	ഉയരുന്നു
36	ചന്ദ്രഗിരി	പുക്കയം	കാസറഗോഡ്	36.20	37.20	32.41	ഉയരുന്നു
37	പയസ്വിനി	എരിഞ്ഞിപുഴ	കാസറഗോഡ്	18.03	19.03	14.75	ഉയരുന്നു
38	ഷിറിയ	അടക്കസ്ഥല	കാസറഗോഡ്	43.75	44.75	37.995	ഉയരുന്നു

ഇന്ന് രാവിലെയുള്ള കണക്കുകൾ പ്രകാരം ജലനിരപ്പ് ഉയരുന്ന സ്റ്റേഷനുകളുടെ എണ്ണം (↑)	13
ഇന്ന് രാവിലെയുള്ള കണക്കുകൾ പ്രകാരം ജലനിരപ്പ് താഴുന്ന സ്റ്റേഷനുകളുടെ എണ്ണം (↓)	9
ഇന്ന് രാവിലെയുള്ള കണക്കുകൾ പ്രകാരം ജലനിരപ്പ് മാറ്റമില്ലാത്ത സ്റ്റേഷനുകളുടെ എണ്ണം (-)	16
സ്റ്റേഷനുകളുടെ എണ്ണം	38

Colour Code

White വെള്ള	No Alerts നിലവിൽ മുന്നറിയിപ്പുകൾ ഇല്ല
Yellow മഞ്ഞ	1st Stage of Alert ഒന്നാംഘട്ട മുന്നറിയിപ്പ് (WARNING LEVEL)
Orange ഓറഞ്ച്	2st Stage of Alert ഒന്നാംഘട്ട മുന്നറിയിപ്പ് (DANGER LEVEL)
Red ചുവപ്പ്	3rd Stage of Alert മൂന്നാംഘട്ട മുന്നറിയിപ്പ് (HIGH FLOOD LEVEL)

Source : കേന്ദ്ര ജല കമ്മീഷൻ (Central Water Commission) പ്രളയ മുന്നറിയിപ്പ് സംവിധാനം-KSEOC-KSDMA

(04/11/2026, 12.00 PM)

SEA STATE

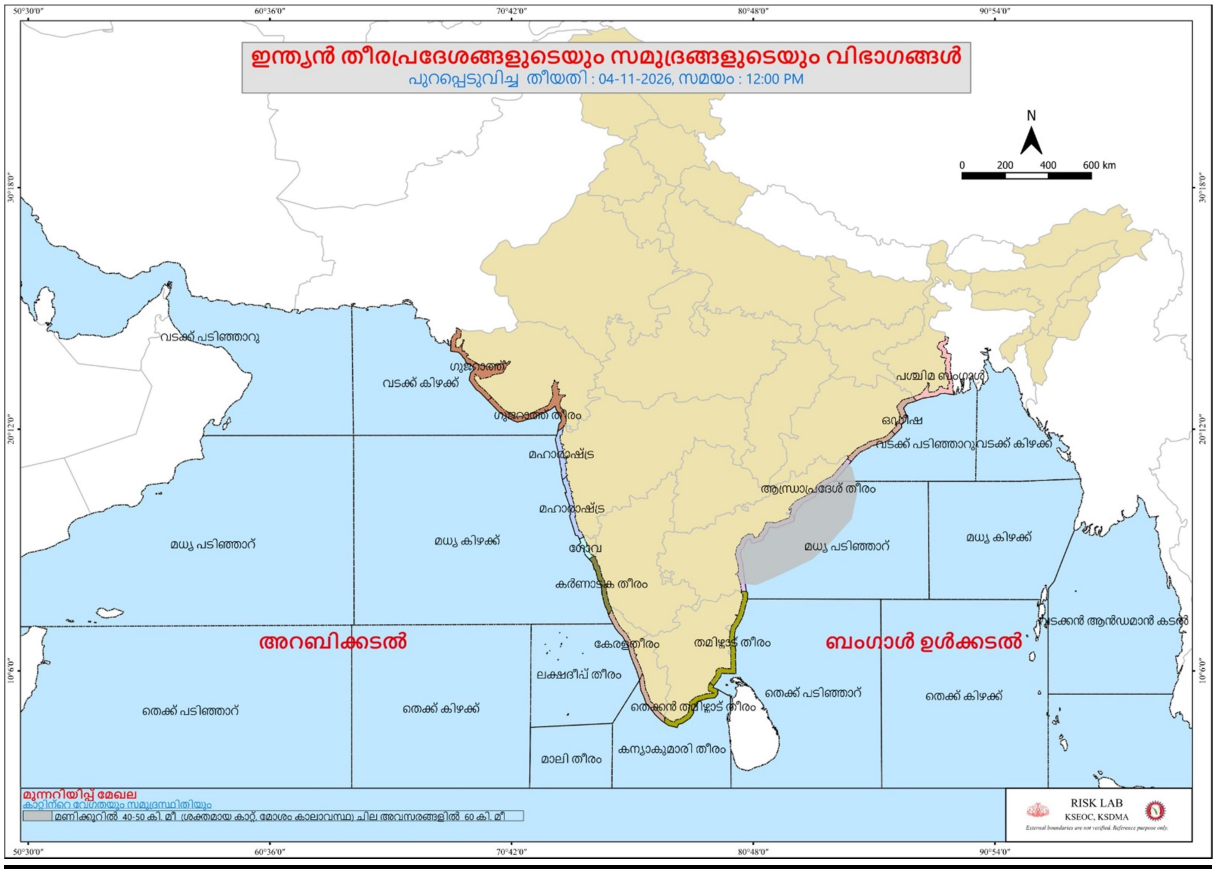
ഇന്ത്യൻ തീരപ്രദേശങ്ങളുടെയും സമുദ്രങ്ങളുടെയും വിഭാഗങ്ങൾ
പുറപ്പെടുവിച്ച തീയതി : 04-11-2026, സമയം : 12:00 PM
N
0 200 400 600 km
വടക്ക് പടിഞ്ഞാറു
വടക്ക് കിഴക്ക്
ഗുജറാത്ത്
ഗുജറാത്ത് തീരം
മഹാരാഷ്ട്ര
മഹാരാഷ്ട്ര
ഗോവ
കർണാടക തീരം
പശ്ചിമ ബംഗാൾ
ഒഡിഷ
വടക്ക് പടിഞ്ഞാറു
വടക്ക് കിഴക്ക്
ആന്ധ്രാപ്രദേശ് തീരം
മധ്യ പടിഞ്ഞാറ്
മധ്യ കിഴക്ക്
മധ്യ പടിഞ്ഞാറ്
മധ്യ കിഴക്ക്
അറബിക്കടൽ
കേരളതീരം
തമിഴ്നാട് തീരം
ബംഗാൾ ഉൾക്കടൽ
വടക്കൻ ആൻഡമാൻ കടൽ
ലക്ഷദ്വീപ് തീരം
തെക്ക് പടിഞ്ഞാറ്
തെക്ക് കിഴക്ക്
തെക്ക് പടിഞ്ഞാറ്
തെക്ക് കിഴക്ക്
തെക്കൻ തമിഴ്നാട് തീരം
കന്യാകുമാരി തീരം
മാലി തീരം
മുന്നറിയിപ്പ് മേഖല
കാറ്റിന്റെ വേഗതയും സമുദ്രസ്ഥിതിയും
മണിക്കൂറിൽ 40-50 കി. മീ. ശക്തമായ കാറ്റ്. മോശം കാലാവസ്ഥ. ചില അവസരങ്ങളിൽ 60 കി. മീ
RISK LAB
KSEOC, KSDMA
External boundaries are not verified. Reference purpose only.

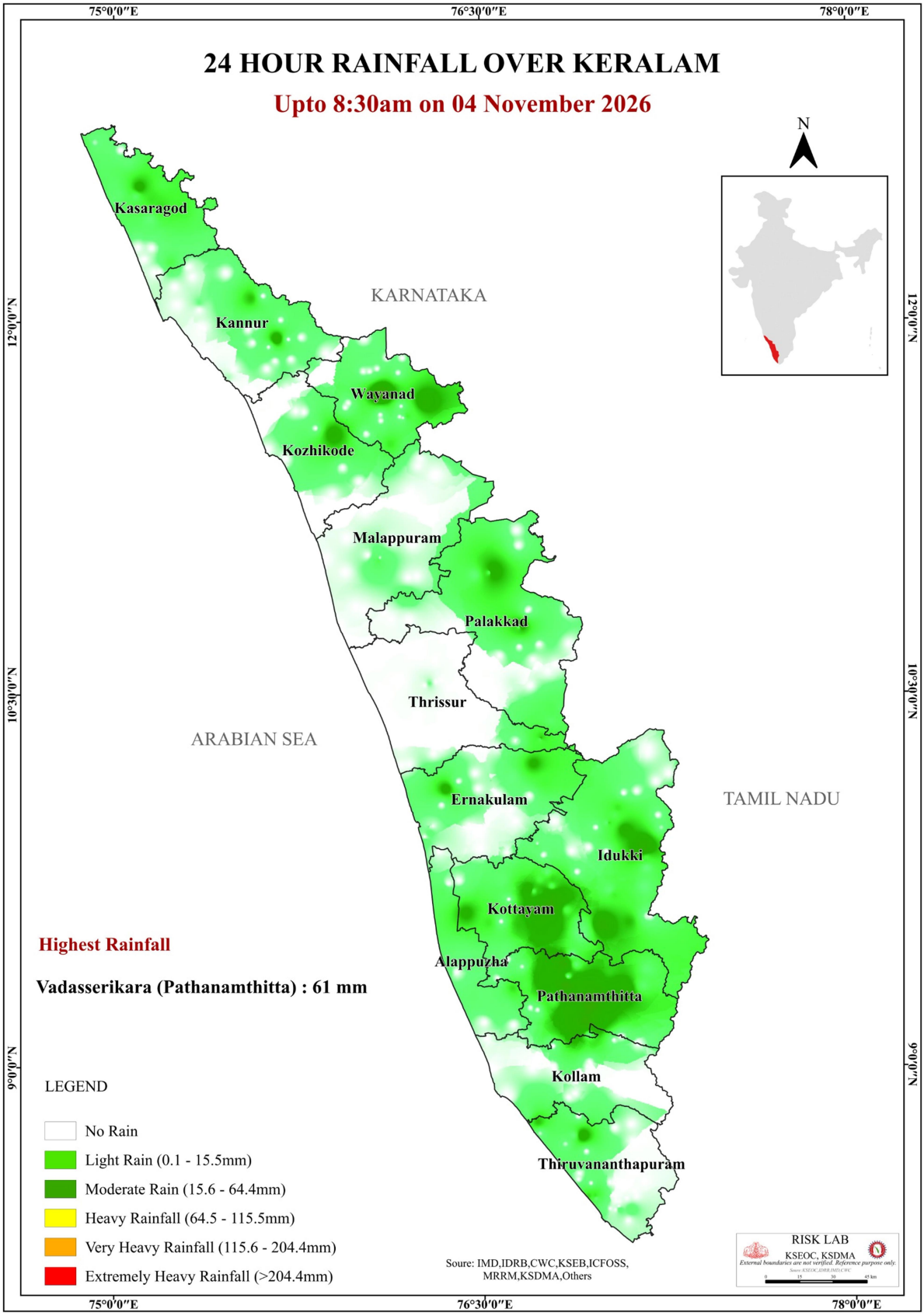
75°0′0″E
76°30′0″E
78°0′0″E
12°0′0″N
10°30′0″N
9°0′0″N
24 HOUR RAINFALL OVER KERALAM
Upto 8:30am on 04 November 2026
N
Kasaragod
Kannur
Wayanad
Kozhikode
Malappuram
Palakkad
Thrissur
Ernakulam
Idukki
Kottayam
Alappuzha
Pathanamthitta
Kollam
Thiruvananthapuram
KARNATAKA
TAMIL NADU
ARABIAN SEA
Highest Rainfall
Vadasserikara (Pathanamthitta) : 61 mm
LEGEND
No Rain
Light Rain (0.1 - 15.5mm)
Moderate Rain (15.6 - 64.4mm)
Heavy Rainfall (64.5 - 115.5mm)
Very Heavy Rainfall (115.6 - 204.4mm)
Extremely Heavy Rainfall (>204.4mm)
Soure: IMD,IDRB,CWC,KSEB,ICFOSS,
MRRM,KSDMA,Others
RISK LAB
KSEOC, KSDMA
External boundaries are not verified. Reference purpose only.