RAINFALL

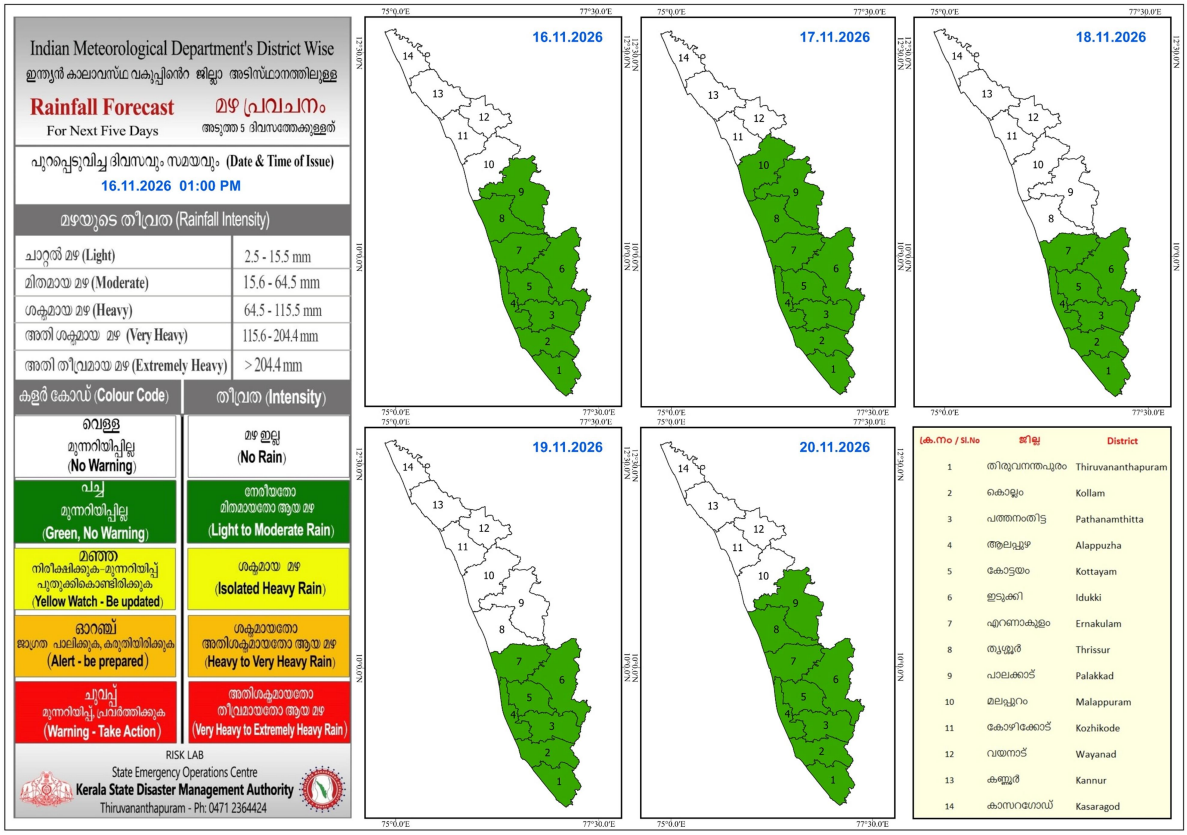
Indian Meteorological Department's District Wise
ഇന്ത്യൻ കാലാവസ്ഥ വകുപ്പിന്റെ ജില്ലാ അടിസ്ഥാനത്തിലുള്ള
Rainfall Forecast
For Next Five Days
മഴ പ്രവചനം
അടുത്ത 5 ദിവസത്തേക്കുള്ളത്
പുറപ്പെടുവിച്ച ദിവസവും സമയവും (Date & Time of Issue)
16.11.2026 01:00 PM
മഴയുടെ തീവ്രത (Rainfall Intensity)
ചാറ്റൽ മഴ (Light) 2.5 - 15.5 mm
മിതമായ മഴ (Moderate) 15.6 - 64.5 mm
ശക്തമായ മഴ (Heavy) 64.5 - 115.5 mm
അതി ശക്തമായ മഴ (Very Heavy) 115.6 - 204.4 mm
അതി തീവ്രമായ മഴ (Extremely Heavy) > 204.4 mm
കളർ കോഡ് (Colour Code)
തീവ്രത (Intensity)
വെള്ള
മുന്നറിയിപ്പില്ല
(No Warning)
മഴ ഇല്ല
(No Rain)
പച്ച
മുന്നറിയിപ്പില്ല
(Green, No Warning)
നേരിയതോ മിതമായതോ ആയ മഴ
(Light to Moderate Rain)
മഞ്ഞ
നിരീക്ഷിക്കുക-മുന്നറിയിപ്പ് പുതുക്കികൊണ്ടിരിക്കുക
(Yellow Watch - Be updated)
ശക്തമായ മഴ
(Isolated Heavy Rain)
ഓറഞ്ച്
ജാഗ്രത പാലിക്കുക, കരുതിയിരിക്കുക
(Alert - be prepared)
ശക്തമായതോ അതിശക്തമായതോ ആയ മഴ
(Heavy to Very Heavy Rain)
ചുവപ്പ്
മുന്നറിയിപ്പ് പ്രവർത്തിക്കുക
(Warning - Take Action)
അതിശക്തമായതോ തീവ്രമായതോ ആയ മഴ
(Very Heavy to Extremely Heavy Rain)
RISK LAB
State Emergency Operations Centre
Kerala State Disaster Management Authority
Thiruvananthapuram - Ph: 0471 2364424
16.11.2026
17.11.2026
18.11.2026
19.11.2026
20.11.2026
75°0.0'E
77°30.0'E
12°30.0'N
10°0.0'N
1 2 3 4 5 6 7 8 9 10 11 12 13 14
(ക്രമം / Sl.No
ജില്ല
District
1 തിരുവനന്തപുരം Thiruvananthapuram
2 കൊല്ലം Kollam
3 പത്തനംതിട്ട Pathanamthitta
4 ആലപ്പുഴ Alappuzha
5 കോട്ടയം Kottayam
6 ഇടുക്കി Idukki
7 എറണാകുളം Ernakulam
8 തൃശ്ശൂർ Thrissur
9 പാലക്കാട് Palakkad
10 മലപ്പുറം Malappuram
11 കോഴിക്കോട് Kozhikode
12 വയനാട് Wayanad
13 കണ്ണൂർ Kannur
14 കാസറഗോഡ് Kasaragod

KSEB ALERT

അലർട്ട് നിലനിൽക്കുന്ന കേരളത്തിലെ പ്രധാന അണക്കെട്ടുകളിലെ (KSEB) ദിവസേനയുള്ള ജലനിരപ്പ് സംബന്ധിച്ചുള്ള വിവരം

16/11/2026 – 11.00 AM

Daily Water Level Details of Major Power Generation Dams with Alert (KSEB) – KERALAM

നം. No.	അണക്കെട്ട് Reservoir	ജില്ല District	നിലവിലെ ജലനിരപ്പ് Today's Water Level (ft or metre)	നിലവിൽ സംഭരിക്കപ്പെട്ട ജലത്തിന്റെ അളവ് Today's Live Storage (MCM)	നിലവിലെ സംഭരണ ശതമാനം % Storage wrt Live Storage at FRL	നിലവിൽ പുറത്ത് വിടുന്ന വെള്ളം Current Spillway Release (m3/sec)
1	പൊന്മുടി (Ponmudi)	ഇടുക്കി (Idukki)	704.70 m	39.73	83.81%	–
2	കണ്ടള (Kundala)	ഇടുക്കി (Idukki)	1757.50 m	6.55	85.62%	0.34

Colour Code

Blue നീല	1st Stage of alert ഒന്നാംഘട്ട മുന്നറിയിപ്പ്
Orange ഓറഞ്ച്	2nd Stage of alert രണ്ടാംഘട്ട മുന്നറിയിപ്പ്
Red ചുവപ്പ്	3rd Stage of alert മൂന്നാംഘട്ട മുന്നറിയിപ്പ്
Yellow – മഞ്ഞ	Dams that are currently releasing controlled amounts of water as precaution.

അണക്കെട്ടിലെ പരമാവധി ജലനിരപ്പ്, പൂർണ സംഭരണ ശേഷി തുടങ്ങിയ വിശദവിവരങ്ങളടങ്ങിയ പട്ടിക https://sdma.kerala.gov.in/dam-water-level എന്ന ലിങ്കിൽ ലഭ്യമാണ്.

(The table with details such as maximum water level and full storage capacity of the dam is available at the link https://sdma.kerala.gov.in/dam-water-level)

KSEB NO ALERT

കേരളത്തിലെ പ്രധാന അണക്കെട്ടുകളിലെ (KSEB) ദിവസേനയുള്ള ജലനിരപ്പ് സംബന്ധിച്ചുള്ള വിവരം

16/11/2026 – 11.00 AM

Daily Water Level Details of Major Power Generation Dams (KSEB) – KERALAM

നം. No.	അണക്കെട്ട് Reservoir	ജില്ല District	നിലവിലെ ജലനിരപ്പ് Today's Water Level (ft or metre)	നിലവിൽ സംഭരിക്കപ്പെട്ട ജലത്തിന്റെ അളവ് Today's Live Storage (MCM)	നിലവിലെ സംഭരണ ശതമാനം Percentage Storage	നിലവിൽ പുറത്ത് വിടുന്ന വെള്ളം Current Spillway Release (m3/sec)
1	കക്കി (ആനത്തോട്) Kakki(Anathode)	പത്തനംതിട്ട (Pathanamthitta)	972.54 m	311.52	69.77%	–
2	പമ്പ (Pamba)	പത്തനംതിട്ട (Pathanamthitta)	972.95 m	9.44	30.30%	–
3	മൂഴിയാർ (Moozhiyar)	പത്തനംതിട്ട (Pathanamthitta)	189.90 m	0.78	67.59%	–
4	ഇടുക്കി (Idukki)	ഇടുക്കി (Idukki)	2369.28 ft	923.94	63.31%	–
5	മാട്ടുപ്പെട്ടി (Maduppetty)	ഇടുക്കി (Idukki)	1582.40 m	17.89	32.66%	–
6	ആനയിറങ്കൽ (Anayirankal)	ഇടുക്കി (Idukki)	1202.66 m	31.38	62.98%	–
7	കല്ലാർകുട്ടി (Kallarkutty)	ഇടുക്കി (Idukki)	453.90 m	4.76	74.03%	–
8	ഇരട്ടയാർ (Erattayar)	ഇടുക്കി (Idukki)	747.10 m	0.75	14.20%	–
9	ലോവർ പെരിയാർ (Lower Periyar)	ഇടുക്കി (Idukki)	250.00 m	3.29	72.31%	–
10	കല്ലാർ (Kallar)	ഇടുക്കി (Idukki)	819.90 m	0.18	23.62%	–
11	ഇടമലയാർ (Idamalayar)	എറണാകുളം (Ernakulam)	159.37 m	742.36	72.94%	–
12	ഷോളയാർ (Sholayar)	തൃശ്ശൂർ (Thrissur)	2657.70 ft	134.46	90.19%	–
13	പെരിങ്ങൽകുത്ത് (Poringalkuthu)	തൃശ്ശൂർ (Thrissur)	417.00 m	13.10	43.23%	–
14	കുറ്റ്യാടി (Kuttiyadi)	കോഴിക്കോട് (Kozhikkode)	750.78 m	17.36	51.07%	–
15	ബാണാസുരസാഗർ (Banasurasagar)	വയനാട് (Wayanad)	772.15 m	159.35	79.28%	–

മേൽ അണക്കെട്ടുകളിൽ നിലവിൽ മുന്നറിയിപ്പുകളില്ല

(Currently there is no warnings on the dams mentioned above)

അണക്കെട്ടിലെ പരമാവധി ജലനിരപ്പ്, പൂർണ സംഭരണ ശേഷി തുടങ്ങിയ വിശദവിവരങ്ങളടങ്ങിയ പട്ടിക https://sdma.kerala.gov.in/dam-water-level എന്ന ലിങ്കിൽ ലഭ്യമാണ്.

(The table with details such as maximum water level and full storage capacity of the dams is available at the link https://sdma.kerala.gov.in/dam-water-level)

IRRIGATION ALERT

അലർട്ട് നിലനിൽക്കുന്ന കേരളത്തിലെ പ്രധാന ജലസേചന അണക്കെട്ടുകളിലെ (IRRIGATION) ദിവസേനയുള്ള ജലനിരപ്പ് സംബന്ധിച്ചുള്ള വിവരം

16/11/2026 – 11.00 AM

IRRIGATION RESERVOIRS WITH ALERT (KERALAM)

നം. No.	അണക്കെട്ട് Reservoir	ജില്ല District	നിലവിലെ ജലനിരപ്പ് Today's Water Level (metre)	നിലവിൽ സംഭരിക്കപ്പെട്ട വെള്ളത്തിൻറെ അളവ് Today's Storage (Million cubic metre – MCM)	നിലവിലെ സംഭരണ ശതമാനം Live Storage as % of Live Storage Capacity	പുറത്ത് വിടുന്ന വെള്ളം Outflow (m3/sec)
1	നെയ്യാർ (Neyyar)	തിരുവനന്തപുരം (Thiruvananthapuram)	84.22	92.75	95%	13.21
2	കല്ലട (Kallada)	കൊല്ലം (Kollam)	108.76	355.20	69%	10.29
3	മലങ്കര (Malankara)	ഇടുക്കി (Idukki)	38.50	25.40	65%	13.97
4	ഭൂതത്താൻകെട്ട് Bhoothathankettu (Barrage)	എറണാകുളം (Ernakulam)	29.85	-	-	31.98
5	വാഴാനി (Vazhani)	തൃശ്ശൂർ (Thrissur)	55.66	10.03	51%	1.62
6	പീച്ചി (Peechi)	തൃശ്ശൂർ (Thrissur)	77.99	78.14	82%	0.69
7	ശിരുവാണി (Siruvani-Inter State Waters)	പാലക്കാട് (Palakkad)	875.78	21.40	78%	0.80
8	കാഞ്ഞിരപ്പുഴ (Kanjirappuzha)	പാലക്കാട് (Palakkad)	97.39	70.21	99%	0.45
9	മലമ്പുഴ Malampuzha	പാലക്കാട് Palakkad	110.84	135.05	59%	1.24
10	പോത്തുണ്ടി (Pothundi)	പാലക്കാട് (Palakkad)	103.17	35.21	64%	1.20
11	മംഗലം (Mangalam)	പാലക്കാട് (Palakkad)	77.24	22.52	88%	3.00
12	മൂലത്തറ Moolathara(Regulator)	പാലക്കാട് (Palakkad)	183.60	-	-	2.07
13	Kuttiyadi കുറ്റിയാടി	കോഴിക്കോട് (Kozhikode)	37.91	63.85	50%	1.74
14	കാരാപ്പുഴ (Karapuzha)	വയനാട് (Wayanad)	757.05	34.60	42%	1.27
15	പഴശ്ശി Pazhassi(Barrage)	കണ്ണൂർ (Kannur)	19.48	6.82	13%	6.79

Colour Code

Blue നീല	1st Stage of alert ഒന്നാംഘട്ട മുന്നറിയിപ്പ്
Orange ഓറഞ്ച്	2nd Stage of alert രണ്ടാംഘട്ട മുന്നറിയിപ്പ്
Red ചുവപ്പ്	3rd Stage of alert മൂന്നാംഘട്ട മുന്നറിയിപ്പ്
Yellow മഞ്ഞ	ജലസേചന ആവശ്യങ്ങൾക്കായോ മുൻകരുതലിൻറെ ഭാഗമായിട്ടോ നിലവിൽ നിയന്ത്രിത അളവിൽ ജലം പുറത്തേക്ക് ഒഴുക്കിവിടുന്ന അണക്കെട്ടുകൾ (Dams that currently release controlled amounts of water for irrigation purpose or as a precautionary measure)

IRRIGATION NO ALERT

ജലസേചന അണക്കെട്ടുകളിലെ തൽസ്ഥിതി (കേരളം)

16/11/2026- 11.00 AM

IRRIGATION RESERVOIRS- STATISTICS (KERALAM)

നം. No.	അണക്കെട്ട് Reservoir	ജില്ല District	നിലവിലെ ജലനിരപ്പ് Today's Water Level (metre)	നിലവിൽ സംഭരിക്കപ്പെട്ട വെള്ളത്തിൻറെ അളവ് Today's Storage (Million cubic metre - MCM)	നിലവിലെ സംഭരണ ശതമാനം Percentage Live Storage	പുറത്ത് വിടുന്ന വെള്ളം Outflow (m3/sec)
1	മണിയാർ (Maniyar) (Barrage)	പത്തനംതിട്ട (Pathanamthitta)	29.26	7.97	48%	-
2	Chimoni ചിമ്മിനി	തൃശ്ശൂർ (Thrissur)	74.13	134.07	88%	0.00
3	മീങ്കര (Meenkara)	പാലക്കാട് (Palakkad)	153.47	5.07	39%	0.00
4	Walayar വാളയാർ	Palakkad പാലക്കാട്	196.37	5.52	15%	0.00
5	ചുള്ളിയാർ (Chulliyar)	പാലക്കാട് (Palakkad)	142.80	1.54	4%	0.00

മേൽ അണക്കെട്ടുകളിൽ നിലവിൽ മുന്നറിയിപ്പുകളില്ല

(Currently there is no warning on the dams mentioned above)

അണക്കെട്ടിലെ പരമാവധി ജലനിരപ്പ്, പൂർണ സംഭരണ ശേഷി തുടങ്ങിയ വിശദവിവരങ്ങളടങ്ങിയ പട്ടിക https://sdma.kerala.gov.in/dam-water-level എന്ന ലിങ്കിൽ ലഭ്യമാണ്.

(The table with details such as maximum water level and full storage capacity of the dams is available at the link https://sdma.kerala.gov.in/dam-water-level)

CWC FLOOD REPORT

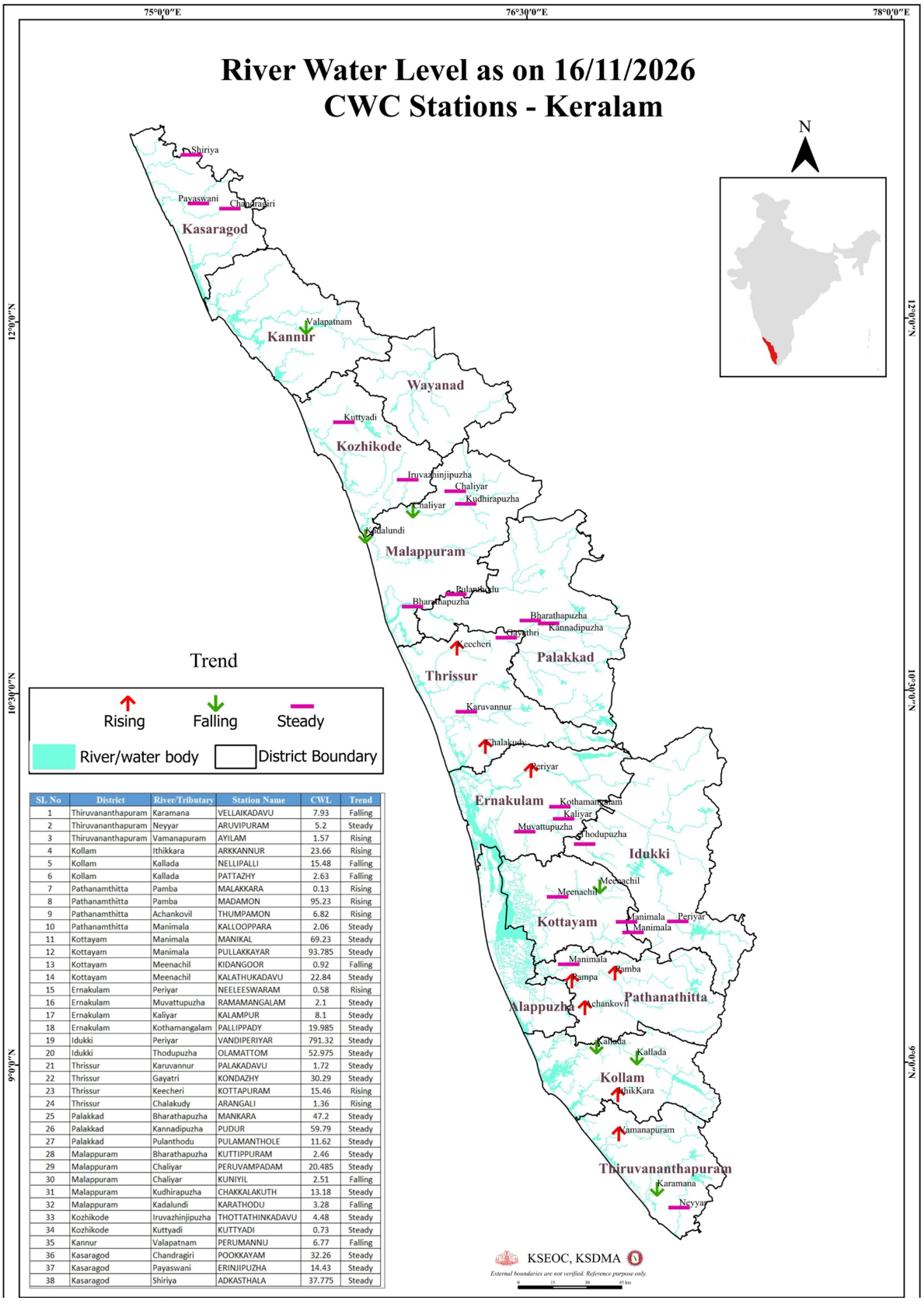

SL No	District	River/Tributary	Station Name	CWL	Trend
1	Thiruvananthapuram	Karamana	VELLAIKADAVU	7.93	Falling
2	Thiruvananthapuram	Neyyar	ARUVIPURAM	5.2	Steady
3	Thiruvananthapuram	Vamanapuram	AYILAM	1.57	Rising
4	Kollam	Ithikkara	ARKKANNUR	23.66	Rising
5	Kollam	Kallada	NELLIPALLI	15.48	Falling
6	Kollam	Kallada	PATTAZHY	2.63	Falling
7	Pathanamthitta	Pamba	MALAKKARA	0.13	Rising
8	Pathanamthitta	Pamba	MADAMON	95.23	Rising
9	Pathanamthitta	Achankovil	THUMPAMON	6.82	Rising
10	Pathanamthitta	Manimala	KALLOOPPARA	2.06	Steady
11	Kottayam	Manimala	MANIKAL	69.23	Steady
12	Kottayam	Manimala	PULLAKKAYAR	93.785	Steady
13	Kottayam	Meenachil	KIDANGOOR	0.92	Falling
14	Kottayam	Meenachil	KALATHUKADAVU	22.84	Steady
15	Ernakulam	Periyar	NEELEESWARAM	0.58	Rising
16	Ernakulam	Muvattupuzha	RAMAMANGALAM	2.1	Steady
17	Ernakulam	Kaliyar	KALAMPUR	8.1	Steady
18	Ernakulam	Kothamangalam	PALLIPPADY	19.985	Steady
19	Idukki	Periyar	VANDIPERIYAR	791.32	Steady
20	Idukki	Thodupuzha	OLAMATTOM	52.975	Steady
21	Thrissur	Karuvannur	PALAKADAVU	1.72	Steady
22	Thrissur	Gayatri	KONDAZHY	30.29	Steady
23	Thrissur	Keecheri	KOTTAPURAM	15.46	Rising
24	Thrissur	Chalakudy	ARANGALI	1.36	Rising
25	Palakkad	Bharathapuzha	MANKARA	47.2	Steady
26	Palakkad	Kannadipuzha	PUDUR	59.79	Steady
27	Palakkad	Pulanthodu	PULAMANTHOLE	11.62	Steady
28	Malappuram	Bharathapuzha	KUTTIPPURAM	2.46	Steady
29	Malappuram	Chaliyar	PERUVAMPADAM	20.485	Steady
30	Malappuram	Chaliyar	KUNIYIL	2.51	Falling
31	Malappuram	Kudhirapuzha	CHAKKALAKUTH	13.18	Steady
32	Malappuram	Kadalundi	KARATHODU	3.28	Falling
33	Kozhikode	Iruvazhinjipuzha	THOTTATHINKADAVU	4.48	Steady
34	Kozhikode	Kuttyadi	KUTTYADI	0.73	Steady
35	Kannur	Valapatnam	PERUMANNU	6.77	Falling
36	Kasaragod	Chandragiri	POOKKAYAM	32.26	Steady
37	Kasaragod	Payaswani	ERINJIPUZHA	14.43	Steady
38	Kasaragod	Shiriya	ADKASTHALA	37.775	Steady

കേന്ദ്ര ജല കമ്മിഷൻ (CWC) പ്രളയ മുന്നറിയിപ്പ് സംവിധാനം

ക്രമ നമ്പർ	നദി	സ്റ്റേഷൻ	ജില്ല	മുന്നറിയിപ്പ് നിരപ്പ് (മീറ്റർ)	അപകട നിരപ്പ് (മീറ്റർ)	നിലവിലെ ജലനിരപ്പ് (മീറ്റർ)	നിലവിലെ പ്രവണത (at 8 am)
1	കരമന	വെള്ളൈകടവ്	തിരുവനന്തപുരം	9.00	10.00	7.930	താഴുന്നു
2	നെയ്യാർ	അരുവിപ്പുറം	തിരുവനന്തപുരം	6.50	8.00	5.200	മാറ്റമില്ല
3	വാമനപുരം	അയിലം	തിരുവനന്തപുരം	6.00	8.50	1.570	ഉയരുന്നു
4	ഇത്തിക്കര	അരക്കന്തൂർ	കൊല്ലം	27.00	28.00	23.660	ഉയരുന്നു
5	കല്ലട	നെല്ലിപ്പള്ളി	കൊല്ലം	18.00	20.00	15.480	താഴുന്നു
6	കല്ലട	പട്ടാഴി	കൊല്ലം	7.00	8.00	2.630	താഴുന്നു
7	പമ്പ	മലക്കര	പത്തനംതിട്ട	6.00	7.00	0.130	ഉയരുന്നു
8	പമ്പ	മടമൺ	പത്തനംതിട്ട	100.00	101.00	95.230	ഉയരുന്നു
9	അച്ചൻകോവിൽ	ളാംപമൺ	പത്തനംതിട്ട	9.00	10.00	6.820	ഉയരുന്നു
10	മണിമല	കല്ലുപ്പാറ	പത്തനംതിട്ട	5.00	6.00	2.060	മാറ്റമില്ല
11	മണിമല	മണിക്കൽ	കോട്ടയം	77.40	78.40	69.230	മാറ്റമില്ല
12	മണിമല	പുല്ലക്കയാർ	കോട്ടയം	96.20	97.20	93.785	മാറ്റമില്ല
13	മീനച്ചിൽ	കിടങ്ങൂർ	കോട്ടയം	6.16	7.16	0.920	താഴുന്നു
14	മീനച്ചിൽ	കാലത്തുംകടവ്	കോട്ടയം	24.80	25.80	22.840	മാറ്റമില്ല
15	പെരിയാർ	നീലീശ്വരം	എറണാകുളം	9.00	10.00	0.580	ഉയരുന്നു
16	മൂവാറ്റുപുഴ	രാമമംഗലം	എറണാകുളം	8.00	9.00	2.100	മാറ്റമില്ല
17	കാളിയാർ	കലംപൂർ	എറണാകുളം	12.64	13.64	8.100	മാറ്റമില്ല
18	കോതമംഗലം	പള്ളിപ്പടി	എറണാകുളം	23.80	24.80	19.985	മാറ്റമില്ല
19	പെരിയാർ	വണ്ടിപെരിയാർ	ഇടുക്കി	794.20	795.20	791.320	മാറ്റമില്ല
20	തൊടുപുഴ	ഒലമറ്റം	ഇടുക്കി	57.03	58.03	52.975	മാറ്റമില്ല
21	കരുവന്നൂർ	പാലക്കടവ്	തൃശ്ശൂർ	4.14	5.14	1.720	മാറ്റമില്ല
22	ഗായത്രി	കൊണ്ടാഴി	തൃശ്ശൂർ	32.20	33.30	30.290	മാറ്റമില്ല
23	കീച്ചേരി	കോട്ടപ്പുറം	തൃശ്ശൂർ	18.50	20.00	15.460	ഉയരുന്നു
24	ചാലക്കുടി	അരങ്ങാലി	തൃശ്ശൂർ	7.10	8.10	1.360	ഉയരുന്നു
25	ഭാരതപ്പുഴ	മങ്കര	പാലക്കാട്	51.53	52.53	47.200	മാറ്റമില്ല
26	കണ്ണാടിപ്പുഴ	പുത്തൂർ	പാലക്കാട്	63.50	64.50	59.790	മാറ്റമില്ല
27	പുലംതോട്	പുലാമന്തോൾ	പാലക്കാട്	15.60	16.60	11.620	മാറ്റമില്ല
28	ഭാരതപ്പുഴ	കുറ്റിപ്പുറം	മലപ്പുറം	7.50	8.50	2.460	മാറ്റമില്ല
29	ചാലിയാർ	പെരുവമ്പടം	മലപ്പുറം	26.50	27.50	20.485	മാറ്റമില്ല
30	ചാലിയാർ	കനിയിൽ	മലപ്പുറം	10.85	11.85	2.510	താഴുന്നു
31	കദിരപ്പുഴ	ചക്കളകുത്ത്	മലപ്പുറം	17.90	18.90	13.180	മാറ്റമില്ല
32	കടലുണ്ടി	കാരത്തോട്	മലപ്പുറം	12.00	13.00	3.280	താഴുന്നു
33	ഇരുവഴിഞ്ഞിപ്പുഴ	തോട്ടത്തിൻകടവ്	കോഴിക്കോട്	15.80	16.80	4.480	മാറ്റമില്ല
34	കുറ്റിയാടി	കുറ്റിയാടി	കോഴിക്കോട്	5.95	6.95	0.730	മാറ്റമില്ല
35	വളപട്ടണം	പെരുമണ്ണ്	കണ്ണൂർ	17.20	18.20	6.770	താഴുന്നു
36	ചന്ദ്രഗിരി	പൂക്കയം	കാസറഗോഡ്	36.20	37.20	32.260	മാറ്റമില്ല
37	പയസ്വിനി	എരിഞ്ഞിപുഴ	കാസറഗോഡ്	18.03	19.03	14.430	മാറ്റമില്ല
38	ഷിറിയ	അടക്കസ്ഥല	കാസറഗോഡ്	43.75	44.75	37.775	മാറ്റമില്ല

ഇന്ന് രാവിലെയുള്ള കണക്കുകൾ പ്രകാരം ജലനിരപ്പ് ഉയരുന്ന സ്റ്റേഷനുകളുടെ എണ്ണം (↑)	8
ഇന്ന് രാവിലെയുള്ള കണക്കുകൾ പ്രകാരം ജലനിരപ്പ് താഴുന്ന സ്റ്റേഷനുകളുടെ എണ്ണം (↓)	7
ഇന്ന് രാവിലെയുള്ള കണക്കുകൾ പ്രകാരം ജലനിരപ്പ് മാറ്റമില്ലാത്ത സ്റ്റേഷനുകളുടെ എണ്ണം (-)	23
സ്റ്റേഷനുകളുടെ എണ്ണം	38

Colour Code

White വെള്ള	No Alerts നിലവിൽ മുന്നറിയിപ്പുകൾ ഇല്ല
Yellow മഞ്ഞ	1st Stage of Alert ഒന്നാംഘട്ട മുന്നറിയിപ്പ് (WARNING LEVEL)
Orange ഓറഞ്ച്	2st Stage of Alert ഒന്നാംഘട്ട മുന്നറിയിപ്പ് (DANGER LEVEL)

SEA STATE

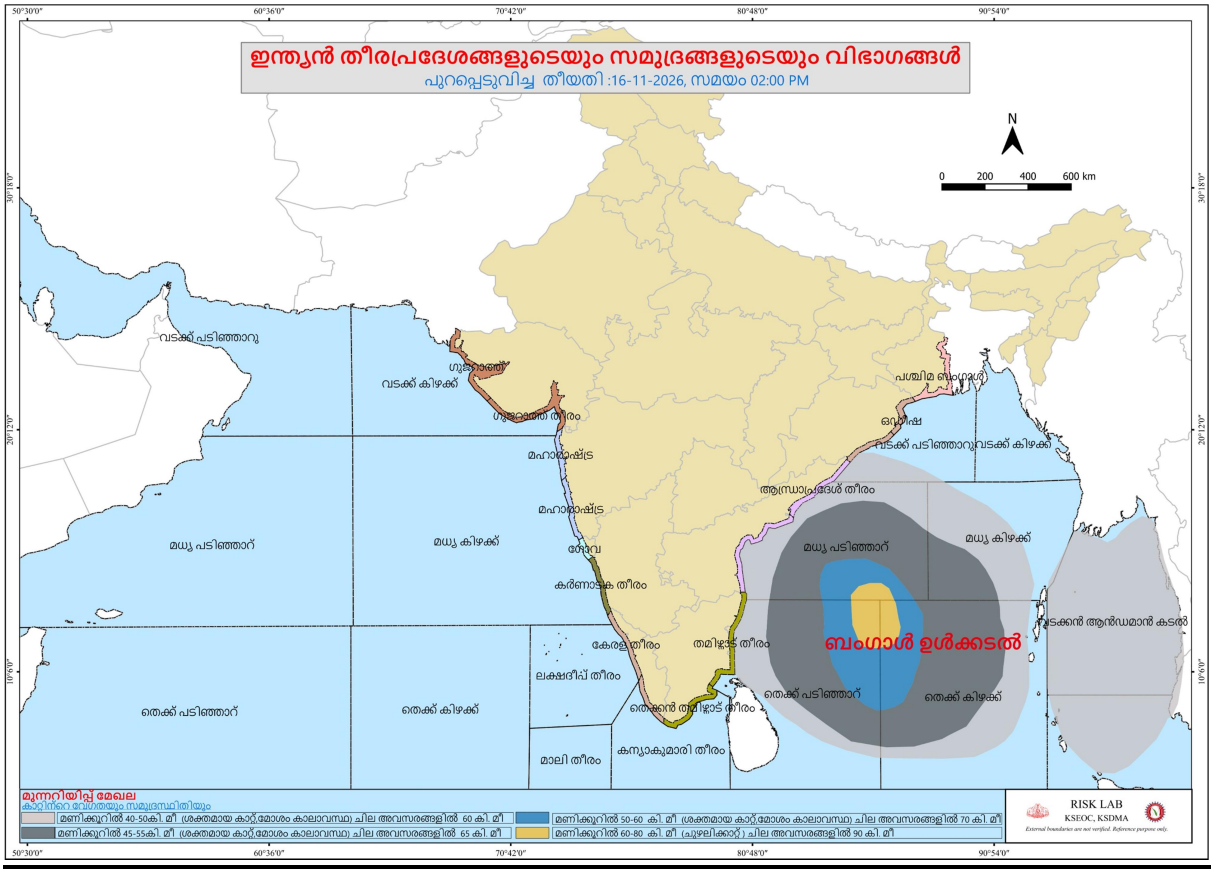
ഇന്ത്യൻ തീരപ്രദേശങ്ങളുടെയും സമുദ്രങ്ങളുടെയും വിഭാഗങ്ങൾ
പുറപ്പെടുവിച്ച തീയതി :16-11-2026, സമയം 02:00 PM
N
0 200 400 600 km
വടക്ക് പടിഞ്ഞാറു
വടക്ക് കിഴക്ക്
ഗുജറാത്ത്
ഗുജറാത്ത് തീരം
മഹാരാഷ്ട്ര
മഹാരാഷ്ട്ര
ഗോവ
കർണാടക തീരം
കേരള തീരം
ലക്ഷദ്വീപ് തീരം
തെക്കൻ തമിഴ്നാട് തീരം
കന്യാകുമാരി തീരം
മാലി തീരം
പശ്ചിമ ബംഗാൾ
ഒഡിഷ
വടക്ക് പടിഞ്ഞാറു/വടക്ക് കിഴക്ക്
ആന്ധ്രാപ്രദേശ് തീരം
തമിഴ്നാട് തീരം
മധ്യ പടിഞ്ഞാറ്
മധ്യ കിഴക്ക്
മധ്യ പടിഞ്ഞാറ്
മധ്യ കിഴക്ക്
ബംഗാൾ ഉൾക്കടൽ
തെക്ക് പടിഞ്ഞാറ്
തെക്ക് കിഴക്ക്
തെക്ക് പടിഞ്ഞാറ്
തെക്ക് കിഴക്ക്
തെക്കൻ ആൻഡമാൻ കടൽ
മുന്നറിയിപ്പ് മേഖല
കാറ്റിന്റെ വേഗതയും സമുദ്രസ്ഥിതിയും
മണിക്കൂറിൽ 40-50കി. മീ. ശ്രക്തമായ കാറ്റ്,മോശം കാലാവസ്ഥ) ചില അവസരങ്ങളിൽ 60 കി. മീ
മണിക്കൂറിൽ 45-55കി. മീ. ശ്രക്തമായ കാറ്റ്,മോശം കാലാവസ്ഥ) ചില അവസരങ്ങളിൽ 65 കി. മീ
മണിക്കൂറിൽ 50-60 കി. മീ. ശ്രക്തമായ കാറ്റ്,മോശം കാലാവസ്ഥ) ചില അവസരങ്ങളിൽ 70 കി. മീ
മണിക്കൂറിൽ 60-80 കി. മീ. (ചുഴലിക്കാറ്റ്) ചില അവസരങ്ങളിൽ 90 കി. മീ
RISK LAB
KSEOC, KSDMA
External boundaries are not verified. Reference purpose only.